



1 route mogelijk volgens de routeplanner : Merishausen &gt; Sankt Moritz

**Tijd:****05h00**

Vertrek op 02/07/2022 om 07:51

Aankomst op 02/07/2022 om 12:51

**Afstand:**

243 km

**Geschatte kosten:**

€ 42,86 (brandstof € 42,86)

**Vertrek: Merishausen, Hauptstrasse****Verlaat Merishausen**Vervolg uw weg: **Hauptstrasse**

Verlaat Merishausen

2.3km - 07h53

Blijf rechtdoor rijden

3.7km - 07h54

Reeks gevaarlijke bochten op 1.2 km

5km - 07h56

**Door Schaffhausen**

7.6km - 08h00

 Neem bij de rotonde de 2de afslag: **Spitalstrasse**

7.7km - 08h00

 Sla rechtsaf : **Adlerstrasse**

7.9km - 08h01

Sla rechtsaf

7.9km - 08h01

 En meteen daarna , sla rechtsaf : **15 / 4 / E54 / Bachstrasse**

8.5km - 08h02

 Sla linksaf : **13 / 14 / 15 / Grand Tour of Switzerland / Rheinuferstrasse**

8.7km - 08h02

 Rechts aanhouden : **13 / 14 / 15 / Grand Tour of Switzerland / Zürcherstrasse**

Verlaat Schaffhausen

8.8km - 08h02

**Door Feuerthalen**

8.8km - 08h02

Vervolg uw weg: **13 / 14 / 15 / Grand Tour of Switzerland / Zürcherstrasse**

9km - 08h03

 Sla rechtsaf : **15 / Zürcherstrasse**

9.2km - 08h03

Reeks gevaarlijke bochten op 2 km

Verlaat Feuerthalen

10km - 08h05

**Door Flurlingen**

10km - 08h05

Vervolg uw weg: **15 / Zürcherstrasse**

10.3km - 08h05

Doorrijden **15**

Verlaat Flurlingen

11.1km - 08h06

Vervolg uw weg: **15**

15

14.3km - 08h10

 Rechts aanhouden : **15**

21.7km - 08h18

**Door Kleinandelfingen**

22.2km - 08h18

Reeks gevaarlijke bochten op 0.4 km

22.2km - 08h18

 Sla linksaf : **15 / Ossingerstrasse**

22.3km - 08h18

 Neem bij de rotonde de 1ste afslag: **15**

23.3km - 08h19

Door **Andelfingen**


24.5km - 08h21

 Reeks gevaarlijke bochten op 1.2 km


30.6km - 08h26

 Reeks gevaarlijke bochten op 0.7 km


32.4km - 08h28

 Neem bij de rotonde de 1ste afslag: **15**

33.1km - 08h29

 Gevaarlijke bocht naar rechts

34km - 08h30

 Links aanhouden : **15**

Verlaat Kleinandelfingen

34.1km - 08h30

**Door Winterthur**

35km - 08h32

 Gevaarlijke bocht naar links

35.6km - 08h33

Vervolg uw weg: **Schaffhauserstrasse**

36km - 08h34

 Links aanhouden : **Schaffhauserstrasse**

36.3km - 08h35

 Sla linksaf : **7 / Wülflingerstrasse**

36.4km - 08h35

 Sla rechtsaf : **Bahnhofplatz**

36.6km - 08h35

 Sla linksaf

36.6km - 08h35

 En meteen daarna , sla rechtsaf : **Bankstrasse**

36.8km - 08h36

 Sla linksaf : **Stadthausstrasse**


Verlaat Winterthur

**Etappe A : Winterthur, Stadthausstrasse**

36.8km - 08h36

 Sla rechtsaf : **Bankstrasse**

37km - 08h36

 Sla linksaf

37km - 08h36

 En meteen daarna , sla rechtsaf : **Bahnhofplatz**

37.1km - 08h36

Vervolg uw weg: **Wülflingerstrasse**

37.5km - 08h37

 Sla linksaf : **7 / Neuwiesenstrasse**

38.2km - 08h38

Vervolg uw weg: **1 / Zürcherstrasse**

39.6km - 08h41

 Reeks gevaarlijke bochten op 0.2 km

40.5km - 08h42

 Rechts aanhouden : **1 / Zürcherstrasse** richting:

1

<b>ZÜRICH</b> <b>KEMPTTHAL</b> <b>BRÜTTEN</b> <b>DÄTTNAU</b>
---

40.7km - 08h42

 Links aanhouden : **1** richting:

1

<b>ZÜRICH</b> <b>FLUGHAFEN</b>
-----------------------------------

41.4km - 08h43

Vervolg uw weg: **1**

1

42km - 08h44

 Gevaarlijke bocht naar links

43.7km - 08h45

**Door Kempththal**


44.1km - 08h46

 Sla linksaf : **Pfäffikerstrasse**

44.5km - 08h46

 Gevaarlijke bocht naar rechts

45.7km - 08h48

 Links aanhouden : **Pfäffikerstrasse**

45.7km - 08h48

 Reeks gevaarlijke bochten op 0.6 km

Verlaat Kempththal

46.3km - 08h48

In de omgeving van **Illnau-Effretikon**, Sla linksaf : **Kempttalstrasse** 

48.1km - 08h50

Door **Illnau-Effretikon**

55.1km - 08h59

**Door Pfäffikon (Zürich)**

55.1km - 08h59

 Aan de rotonde, Kempttalstrasse, de 2de afslag: **Kempttalstrasse**

55.9km - 09h00

Vervolg uw weg: **Hochstrasse**

Verlaat Pfäffikon (Zürich)

57.6km - 09h03

Vervolg uw weg: **Hochstrasse**

57.9km - 09h03

Vervolg uw weg: **Pfäffikerstrasse**

59.8km - 09h05

**Door Wetzikon (Zürich)**

60.5km - 09h06

 Neem bij de rotonde de 2de afslag: **Hinwilerstrasse**

Verlaat Wetzikon (Zürich)

61.6km - 09h08

Vervolg uw weg: **Hinwilerstrasse**

63.5km - 09h10

Vervolg uw weg: **Winterthurerstrasse**

63.6km - 09h10

 Reeks gevaarlijke bochten op 0.6 km

64km - 09h10

**Door Hinwil**

64.3km - 09h11

 Sla linksaf : **Winterthurerstrasse**

64.7km - 09h11

 Sla linksaf : **Ueberlandstrasse**

65.3km - 09h12

 Aan de rotonde, Dürntnerstrasse, de 1ste afslag: **Dürntnerstrasse**

Verlaat Hinwil

65.8km - 09h13

Vervolg uw weg: **Dürntnerstrasse**

66.3km - 09h14

Vervolg uw weg: **Edikerstrasse**

67km - 09h14

**Door Dürnten**

67.4km - 09h15

Vervolg uw weg: **Bubikonerstrasse**

67.5km - 09h15

 Sla linksaf : **Rütistrasse**

Verlaat Dürnten

68km - 09h16

Vervolg uw weg: **Rütistrasse**

68.6km - 09h16

Vervolg uw weg: **Hauptstrasse**

69.8km - 09h18

**Door Rüti ZH**

69.8km - 09h18

Vervolg uw weg: **Haupt-Strasse**

69.9km - 09h18

 Neem bij de rotonde de 1ste afslag: **15 / Dorfstrasse**

70km - 09h18

 Sla linksaf : **Ferrachstrasse**

70.7km - 09h20

Vervolg uw weg: **Eschenbacherstrasse**

Verlaat Rüti ZH

72km - 09h21

Vervolg uw weg: **Rossweid**

72km - 09h21

 Reeks gevaarlijke bochten op 1.3 km

72.5km - 09h22

Vervolg uw weg: **Rütistrasse**

73.3km - 09h23

Vervolg uw weg: **Eschenbacherstrasse**

73.8km - 09h23

Vervolg uw weg: **Chälen**

74.7km - 09h24

Vervolg uw weg: **Massholderen**

75.1km - 09h25

Vervolg uw weg: **Lettengass**

75.3km - 09h25

**Door Lettengass**

75.3km - 09h25

Vervolg uw weg: **Lettengass**

75.5km - 09h25

Vervolg uw weg: **Rütistrasse**

Verlaat Lettengass

75.7km - 09h25

**Door Eschenbach (Sankt Gallen)**

76.4km - 09h26

 Sla linksaf : **8**

78.5km - 09h30

 Rechts aanhouden : **8**

78.5km - 09h30

 Reeks gevaarlijke bochten op 2 km

Verlaat Eschenbach (Sankt Gallen)

79km - 09h30

Vervolg uw weg: **Industriestrasse** 

79km - 09h30

 In de omgeving van **Benken (Sankt Gallen)**, Links aanhouden : **Industriestrasse**

79.8km - 09h31

Vervolg uw weg: **Uznabergstrasse** 

80.3km - 09h32

Bij **Uznach**, vervolg uw weg

80.5km - 09h32

 Sla linksaf : **Uznabergstrasse**

80.6km - 09h32

**Door Uznach**

81km - 09h33

 Sla linksaf : **17**

82.8km - 09h36

 Reeks gevaarlijke bochten


93.3km - 09h48

 Reeks gevaarlijke bochten op 3.5 km

96km - 09h52

 Snelheid beperkt tot 40 km/h op 0.3 km

96.8km - 09h53

 Rechts aanhouden : **17**

Verlaat Uznach

97.3km - 09h54

**Door Niederurnen**

97.3km - 09h54

Vervolg uw weg: **17 / Ziegelbrückstrasse**

97.9km - 09h54

 Reeks gevaarlijke bochten op 0.3 km

97.9km - 09h54

 Sla linksaf

97.9km - 09h54

 En meteen daarna , sla rechtsaf : **17 / Numero 3**


98.5km - 09h56

 Links aanhouden : **17 / Numero 3**

Verlaat Niederurnen

98.9km - 09h56

17

Bij **Oberurnen**, Vervolg uw weg: **17 / Numero 3 / Hauptstrasse** 

100km - 09h58

 Reeks gevaarlijke bochten op 0.4 km

101km - 09h58

**Door Näfels**

101km - 09h59

 Sla linksaf : **Numero 3**

102km - 10h00

 Reeks gevaarlijke bochten op 4 km

Verlaat Näfels

102km - 10h01

**Door Mollis**


103km - 10h01

 Sla linksaf : **Numero 3 / Kerenzerstrasse**

103km - 10h02

Doorrijden voor: **Numero 3 / Kerenzerstrasse**

103km - 10h02

 Rechts aanhouden : **Numero 3**

Verlaat Mollis

104km - 10h03

Vervolg uw weg: **Numero 3** 

104km - 10h03

 Rechts aanhouden : **Numero 3**

110km - 10h09

 Reeks gevaarlijke bochten op 4 km

111km - 10h12

**Door Obstalden**

112km - 10h12

 Sla rechtsaf : **Numero 3**

Verlaat Obstalden

112km - 10h13

Doorrijden voor: **Numero 3** 

114km - 10h14

 Gevaarlijke daling op 0.3 km

115km - 10h16

 Gevaarlijke daling op 0.3 km

115km - 10h17

 Gevaarlijke bocht naar links

115km - 10h17


 Rechts aanhouden : **Numero 3** richting:

**SARGANS  
MURG**

116km - 10h17

 Links aanhouden : **Numero 3**

118km - 10h19

 Gevaarlijke bocht naar rechts

119km - 10h20

**Door Unterterzen**

121km - 10h23

Neem **Numero 3**

Verlaat Unterterzen

122km - 10h23

Doorrijden voor: **Numero 3** 

123km - 10h25

 Reeks gevaarlijke bochten

130km - 10h31

 Neem bij de rotonde de 3de afslag: **Numero 3** richting:

3

**SARGANS  
MELS -   
VERSUCHSSTOLLEN  
HAGERBACH**

135km - 10h36

U rijdt nu 2 uur, denk aan een pauze.

136km - 10h36

**Door Heiligkreuz**

136km - 10h37


 Sla linksaf : **Numero 3**

136km - 10h37

 Reeks gevaarlijke bochten op 0.2 km

Verlaat Heiligkreuz


137km - 10h38

Doorrijden voor: **Numero 3** 

137km - 10h39

**Door Sargans**

139km - 10h41

 Sla rechtsaf : **13 / Numero 3 / Neue Wangserstrasse**

139km - 10h41

 Reeks gevaarlijke bochten op 0.7 km

139km - 10h41

 Links aanhouden : **13 / Numero 3 / Grossfeldstrasse**

140km - 10h42

 Rechts aanhouden : **13 / Numero 3**


Verlaat Sargans

140km - 10h42

Vervolg uw weg: **13 / Numero 3** 

13


145km - 10h47

 Gevaarlijke bocht naar rechts


145km - 10h47

Neem bij de rotonde de 1ste afslag: **Numero 3** 

146km - 10h49

 Gevaarlijke bocht naar rechts

151km - 10h54

 Gevaarlijke bocht naar rechts

152km - 10h55

13

152km - 10h55


152km - 10h55

154km - 10h58

155km - 10h59

158km - 11h03

161km - 11h07

In de omgeving van **Igis**, Sla rechtsaf : **13 / Numero 3**  Gevaarlijke bocht naar rechts Neem bij de rotonde de 1ste afslag: **13 / Numero 3**Door **Igis** Reeks gevaarlijke bochten op 0.2 km Reeks gevaarlijke bochten Neem bij de rotonde de 1ste afslag: **13 / Numero 3**

163km - 11h08

164km - 11h10

167km - 11h15

167km - 11h15

167km - 11h15

167km - 11h16

**Door Chur** Gevaarlijke bocht naar links Reeks gevaarlijke bochten op 4.5 km Neem bij de rotonde de 1ste afslag En meteen daarna , sla linksaf : **Numero 3 / Malixerstrasse** Links aanhouden : **Numero 3**

Verlaat Chur

168km - 11h18

169km - 11h19

173km - 11h24

176km - 11h29

177km - 11h31

179km - 11h33

184km - 11h40

185km - 11h42

185km - 11h42

189km - 11h46

189km - 11h47

190km - 11h48

191km - 11h50

192km - 11h51

192km - 11h52

Vervolg uw weg: **Numero 3**  Rechts aanhouden : **Numero 3** Reeks gevaarlijke bochten op 1.9 km Gevaarlijke bocht naar rechts Reeks gevaarlijke bochten op 0.3 km Reeks gevaarlijke bochten op 4.5 kmDoor **Lenzerheide** Reeks gevaarlijke bochten op 1.9 km Gevaarlijke daling op 0.2 km Gevaarlijke daling op 1.2 km Reeks gevaarlijke bochten op 9.5 km Gevaarlijke daling op 1.1 km Gevaarlijke daling op 0.6 km Gevaarlijke daling op 0.7 km Gevaarlijke daling op 1 km

194km - 11h54

194km - 11h54

**Door Tiefencastel** Sla linksaf : **Numero 3**

Verlaat Tiefencastel

194km - 11h54

198km - 12h00


199km - 12h00

202km - 12h04

207km - 12h09

213km - 12h16

217km - 12h21

Doorrijden voor: **Numero 3**  **Crap Ses** Reeks gevaarlijke bochten op 1.3 km Snelheid beperkt tot 30 km/h Reeks gevaarlijke bochten op 2 km Reeks gevaarlijke bochten op 3.5 km

	 Reeks gevaarlijke bochten op 5.5 km
222km - 12h26	 Snelheid beperkt tot 30 km/h op 0.3 km
225km - 12h29	 Reeks gevaarlijke bochten op 1.3 km
225km - 12h30	 Reeks gevaarlijke bochten op 0.5 km
228km - 12h34	 Reeks gevaarlijke bochten op 1.2 km
232km - 12h38	 Reeks gevaarlijke bochten op 0.8 km
232km - 12h38	 Gevaarlijke daling op 0.8 km
234km - 12h40	 Reeks gevaarlijke bochten op 2 km
234km - 12h40	 Gevaarlijke daling op 0.6 km
237km - 12h43	 Gevaarlijke daling op 0.3 km
237km - 12h44	 <b>Tunnel Silvaplana</b>
238km - 12h44	 Reeks gevaarlijke bochten op 0.8 km

238km - 12h44

27

Neem bij de rotonde de 2de afslag: **27** 

239km - 12h45

239km - 12h46

Sla linksaf : **Via Maistra Champfèr**  Snelheid beperkt tot 30 km/h op 0.4 km

240km - 12h46

240km - 12h47

Vervolg uw weg: **Via Somplaz**  Reeks gevaarlijke bochten op 0.8 km

241km - 12h48

243km - 12h50

243km - 12h51

243km - 12h51

**U komt in Saint Moritz** Snelheid beperkt tot 30 km/h Neem bij de rotonde de 2de afslag: **Via Serlas** Snelheid beperkt tot 30 km/h**Aankomst: Sankt Moritz, Via Serlas**

Controleer uw bandenspanning minstens één keer per maand en voor elke lange reis.