



3 routes mogelijk volgens de routeplanner : Merishausen > Gressoney-la-Trinité

Tijd:**09h23**

Vertrek op 02/07/2022 om 07:51

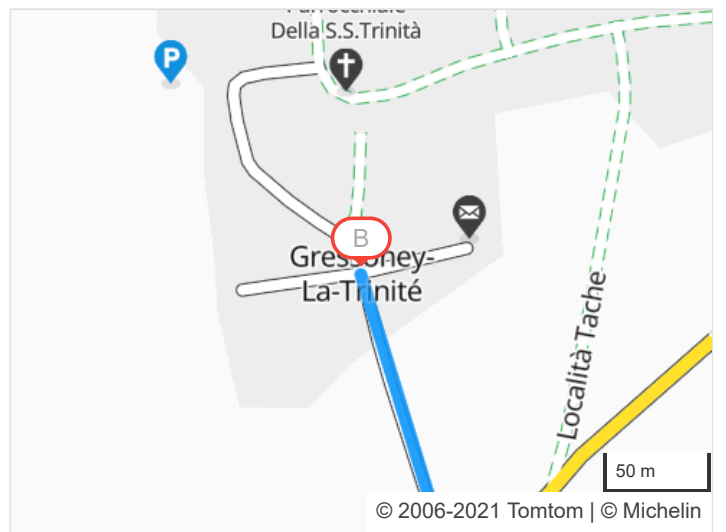
Aankomst op 02/07/2022 om 17:14

Afstand:

458 km

Geschatte kosten:

€ 83,27 (brandstof € 83,27)

**Vertrek: Merishausen, Hauptstrasse****Verlaat Merishausen**Vervolg uw weg: **Hauptstrasse**

Verlaat Merishausen

2.3km - 07h53

Blijf rechtdoor rijden

3.7km - 07h54

Reeks gevaarlijke bochten op 1.2 km


5km - 07h56

Door Schaffhausen

7.6km - 08h00

 Neem bij de rotonde de 1ste afslag: **Spitalstrasse**

7.9km - 08h01

 Aan de rontonde, Obertorbrücke, de 2de afslag: **Grabenstrasse**

8.3km - 08h02

 Sla rechtsaf : **13 / 14 / 4 / E54 / Grand Tour of Switzerland**

Verlaat Schaffhausen


8.9km - 08h03

Door Neuhausen am Rheinfall

8.9km - 08h03

Vervolg uw weg: **13 / 14 / 4 / E54 / Grand Tour of Switzerland / Mühlenstrasse**

9km - 08h03

 Neem **afslag** naar:

Verlaat Neuhausen am Rheinfall

10.2km - 08h05

Bij **Galgenbuck Tunnel**, vervolg uw weg

10.2km - 08h05

Vervolg uw weg: **13 / 14 / E54 / Galgenbuck Tunnel**

10.3km - 08h05

Doorrijden **13 / E54**

10.4km - 08h05

Vervolg uw weg: **13 / 14 / E54**

13

E54

17.3km - 08h11

 Reeks gevaarlijke bochten op 0.2 km

18.9km - 08h13

Door **Neunkirch**

18.9km - 08h13

 Reeks gevaarlijke bochten op 0.6 km

25.3km - 08h21

 Snelheid beperkt tot 20 km/h op 0.2 km

25.4km - 08h21

Vervolg uw weg: **B34 / E54**

B34

E54

25.4km - 08h21

Entry into Germany

25.5km - 08h21

 Snelheid beperkt tot 50 km/h

26.7km - 08h23

 Snelheid beperkt tot 50 km/h

34km - 08h29

In de omgeving van **Bad Zurzach**, Sla linksaf : **L162** richting:

L162

ZURZACH
KÜSSABERG

34.3km - 08h29

 Reeks gevaarlijke bochten op 1.6 km

35.2km - 08h30

 Snelheid beperkt tot 50 km/h

36.9km - 08h32

 Snelheid beperkt tot 50 km/h

38km - 08h34

 Snelheid beperkt tot 50 km/h op 0.9 km

38.7km - 08h35

 Reeks gevaarlijke bochten op 0.4 km

39.2km - 08h35

Vervolg uw weg: **Römerstraße Neckar-Alb-Aare**

39.4km - 08h36

 Snelheid beperkt tot 30 km/h

39.6km - 08h36

 Snelheid beperkt tot 20 km/h

39.7km - 08h36

Vervolg uw weg: **Römerstrasse Neckar-Alb-Aare**

39.7km - 08h36

Entry into Swiss

39.7km - 08h36

Door Bad Zurzach

39.8km - 08h37

 Sla rechtsaf : **Römerstrasse Neckar-Alb-Aare**

40.5km - 08h38

 Links aanhouden : **Römerstrasse Neckar-Alb-Aare**

Verlaat Bad Zurzach

41.7km - 08h40

Vervolg uw weg: **Bruggerstrasse / Römerstrasse Neckar-Alb-Aare**

41.9km - 08h40

 Reeks gevaarlijke bochten op 0.7 km

42.7km - 08h41

 Gevaarlijke daling op 0.4 km

44.2km - 08h43

Door Tegerfelden

44.6km - 08h43

 Sla rechtsaf : **Römerstrasse Neckar-Alb-Aare**

44.8km - 08h44

 Reeks gevaarlijke bochten op 1.1 km

Verlaat Tegerfelden

45km - 08h44

Vervolg uw weg: **Römerstrasse Neckar-Alb-Aare / Würenlingerstrasse**

48.6km - 08h48

 Gevaarlijke bocht naar rechts

50.5km - 08h50

Neem bij de rotonde de 1ste afslag: **Kuhgässlistrasse / Römerstrasse Neckar-Alb-Aare**

50.5km - 08h51

Door Siggenthal Station

50.8km - 08h51

 Aan de rotonde, Döttingenstrasse, de 3de afslag: **5 / Römerstrasse Neckar-Alb-Aare**

51.8km - 08h52

 Sla rechtsaf : **Römerstrasse Neckar-Alb-Aare / Stillistrasse**

Verlaat Siggenthal Station

52.3km - 08h53

Vervolg uw weg: **5**

52.6km - 08h53

 Snelheid beperkt tot 40 km/h


52.6km - 08h53

Door Stilli

52.6km - 08h53

 Reeks gevaarlijke bochten

52.7km - 08h53

 Sla linksaf : **5**

52.7km - 08h53

 Snelheid beperkt tot 40 km/h

Verlaat Stilli

53.8km - 08h55

Door Brugg

56.6km - 09h00

 Sla linksaf : **5**

57.2km - 09h01

 Reeks gevaarlijke bochten

58.4km - 09h03

 Reeks gevaarlijke bochten op 1 km

Verlaat Brugg

59.3km - 09h04

5

Doorrijden voor: **5**

59.4km - 09h05

 Deze weg wordt tijdelijk afgesloten. Gelieve de toegankelijkheid te controleren.

59.4km - 09h05

U rijdt nu 2 uur, denk aan een pauze.

64.8km - 09h11

 Reeks gevaarlijke bochten op 1.2 km

67.6km - 09h15

Vervolg uw weg: **Bruggerstrasse**

68.2km - 09h16

Door Rapperswil

69.5km - 09h18

 Sla linksaf : **Seetalstrasse**

Verlaat Rapperswil

70.6km - 09h20

Vervolg uw weg: **Seetalstrasse**

71km - 09h20

 Links aanhouden : **Seetalstrasse**

71.1km - 09h20

 Links aanhouden : **Seetalstrasse** richting:

LENZBURG
BERN
SUHR
HUNZENSCHWIL

71.6km - 09h21

1

Sla rechtsaf : **1**


71.6km - 09h21

 Gevaarlijke bocht naar links

75.8km - 09h26

 Reeks gevaarlijke bochten op 0.6 km

78.6km - 09h30

 Links aanhouden : **1**


78.6km - 09h30

Door Oberentfelden

79.3km - 09h31

 Reeks gevaarlijke bochten op 0.2 km

79.5km - 09h31

 Sla rechtsaf : **1**


Verlaat Oberentfelden

80.4km - 09h33

1

Doorrijden voor: **1**

80.5km - 09h33

 Gevaarlijke bocht naar rechts

84.3km - 09h38

 Gevaarlijke bocht naar rechts

90.2km - 09h45

 Neem bij de rotonde de 1ste afslag: **1**

93.7km - 09h51

U rijdt nu 2 uur, denk aan een pauze.

101km - 09h59

 Reeks gevaarlijke bochten op 1.2 km

114km - 10h13

U rijdt langs **Wangen an der Aare**

115km - 10h14

 Reeks gevaarlijke bochten op 0.3 km

116km - 10h16

Door Oberönz

116km - 10h16

Vervolg uw weg: **1 / Bernstrasse**

116km - 10h17

 Neem bij de rotonde de 2de afslag: **1**

Verlaat Oberönz

116km - 10h17

Doorrijden voor: **1**

1

118km - 10h18

U rijdt langs **Kriegstetten**


124km - 10h26

Door Koppigen

125km - 10h26

 Sla linksaf : **1**

125km - 10h27

 Gevaarlijke bocht naar rechts

129km - 10h31

 Reeks gevaarlijke bochten op 2.5 km

129km - 10h31

 Neem bij de rotonde de 2de afslag: **1**

Verlaat Koppigen

130km - 10h31

Door Kirchberg Bern

130km - 10h32

 Sla linksaf : **1 / Solothurnstrasse**

130km - 10h32

 Rechts aanhouden : **1 / Hauptstrasse**

Verlaat Kirchberg Bern

131km - 10h33

Door Rüdttigen-Alchenflüh

131km - 10h33

Vervolg uw weg: **1 / Bernstrasse**

131km - 10h33

 Links aanhouden : **1**

Verlaat Rüdttigen-Alchenflüh

131km - 10h33

Doorrijden voor: **1**

1

131km - 10h34

 Neem bij de rotonde de 2de afslag: **1** richting:

1 - BERN
HINDELBANK
FRAUBRUNNEN
INDUSTRIEZONE
LYSSACH-BERNSTRASSE

136km - 10h38

 Reeks gevaarlijke bochten op 1.2 km

140km - 10h44

Door Urtenen-Schönbühl

141km - 10h45

 Neem bij de rotonde de 2de afslag: **1 / Hindelbankstrasse**

141km - 10h46

 Neem bij de rotonde de 2de afslag: **1 / 12**

Verlaat Urtenen-Schönbühl

142km - 10h47

Vervolg uw weg: **1 / 12**

1

145km - 10h51

 Reeks gevaarlijke bochten op 0.3 km

148km - 10h57

150km - 10h59

151km - 11h01

151km - 11h01

151km - 11h01

152km - 11h02

152km - 11h04

153km - 11h04

153km - 11h06

154km - 11h06

155km - 11h09

Door Berne Sla rechtsaf : **1 / 12 / Tiefenaustrasse** Reeks gevaarlijke bochten op 0.8 km Links aanhouden : **1 / 12 / Neubrückstrasse** Rechts aanhouden : **1 / 12** Rechts aanhouden : **1 / 12 / Grand Tour of Switzerland** Sla linksaf : **12 / Belpstrasse / Grand Tour of Switzerland** Rechts aanhouden : **12** Snelheid beperkt tot 30 km/h Snelheid beperkt tot 30 km/hDoorrijden voor: **12**

Verlaat Berne

157km - 11h14

12

Bij **Niederwangen bei Bern**, Vervolg uw weg: **12 / Freiburgstrasse**

164km - 11h22

 Neem bij de rotonde de 2de afslag: **12**

164km - 11h23

164km - 11h23

Door Oberflamatt Neem bij de rotonde de 1ste afslag: **12** richting:

12

FRIBOURG
FLAMATT

Verlaat Oberflamatt

166km - 11h25

12

Vervolg uw weg: **12**

166km - 11h25

 Reeks gevaarlijke bochten

170km - 11h30

 Reeks gevaarlijke bochten op 0.6 km

171km - 11h31

U rijdt langs **Tafers**

172km - 11h32

 Reeks gevaarlijke bochten op 0.2 km

175km - 11h34

 Gevaarlijke bocht naar rechts

176km - 11h36

 Gevaarlijke bocht naar rechts

180km - 11h39

 Reeks gevaarlijke bochten op 1.3 km

180km - 11h40

 Gevaarlijke daling op 0.2 km

181km - 11h40

Door Fribourg

182km - 11h42

 Sla linksaf : **Grand Tour of Switzerland / Route de Berne**

182km - 11h42

 Gevaarlijke daling op 0.4 km

182km - 11h44

 Aan de rotonde, Grand Tour of Switzerland, de 1ste afslag: **Grand Tour of Switzerland / Route de Bourguillon**

183km - 11h45

 Reeks gevaarlijke bochten op 0.5 km

Verlaat Fribourg

183km - 11h45

Vervolg uw weg: **Grand Tour of Switzerland / Route de Bourguillon** 

183km - 11h45

Door Bourguillon

184km - 11h46

 Sla rechtsaf : **Grand Tour of Switzerland / Route de Bourguillon**

Verlaat Bourguillon

184km - 11h46

Doorrijden voor: **Grand Tour of Switzerland / Route de Bourguillon** 

184km - 11h47

 Reeks gevaarlijke bochten op 1.6 km

186km - 11h48

Door Marly

187km - 11h50

 Aan de rontonde, Grand Tour of Switzerland, de 1ste afslag: **Grand Tour of Switzerland**

187km - 11h51

U rijdt nu 2 uur, denk aan een pauze.

188km - 11h52

 Reeks gevaarlijke bochten op 1.2 km

Verlaat Marly

188km - 11h52

Vervolg uw weg: **Grand Tour of Switzerland / Route de la Gruyère** 

195km - 11h58

Vervolg uw weg: **Route de la Gruyère** 

195km - 11h59

Vervolg uw weg: **Route de Fribourg** 

198km - 12h02

Vervolg uw weg: **Grand Tour of Switzerland** 

198km - 12h03

 Reeks gevaarlijke bochten op 0.3 km

203km - 12h07

Door Corbières

203km - 12h07

 Aan de rontonde, Grand Tour of Switzerland, de 1ste afslag: **Route du Vanel**

203km - 12h08

Vervolg uw weg: **Route des Échamps**

203km - 12h08

 Reeks gevaarlijke bochten op 0.3 km

Verlaat Corbières

204km - 12h08

Vervolg uw weg: **Près du Pont de Corbières** 

204km - 12h09

Vervolg uw weg: **Route de Corbières** 

205km - 12h10

Vervolg uw weg: **Bocherens** 

206km - 12h10

Vervolg uw weg: **Route de Corbières** 

207km - 12h11

Door Riaz

207km - 12h11

Vervolg uw weg: **Route de Corbières**

207km - 12h12

 Aan de rontonde, Rue de la Gruyère, de 2de afslag: **12**

Verlaat Riaz

208km - 12h13

12

208km - 12h13

208km - 12h13

209km - 12h14

Vervolg uw weg: **12**Neem bij de rotonde de 1ste afslag: **12**

Reeks gevaarlijke bochten op 1 km

Neem bij de rotonde de 3de afslag: **12** richting:

Z.I. PLANCHY

211km - 12h15

211km - 12h15

211km - 12h16

Neem bij de rotonde de 1ste afslag: **12**

Reeks gevaarlijke bochten op 3.5 km

Neem bij de rotonde de 3de afslag: **12**

211km - 12h16

212km - 12h16

Door BulleSla rechtsaf : **12**

Verlaat Bulle

212km - 12h17

213km - 12h19

217km - 12h24

217km - 12h24

217km - 12h24

Door VuadensSla rechtsaf : **12**Neem bij de rotonde de 2de afslag: **12**

Gevaarlijke bocht naar rechts

Doorrijden voor: **12** richting:

12

VEVEY
CHÂTEL-SAINT-DENIS

222km - 12h29

229km - 12h35

232km - 12h40

232km - 12h40

233km - 12h41

236km - 12h44

236km - 12h44

237km - 12h46

238km - 12h47

240km - 12h49

240km - 12h50



Reeks gevaarlijke bochten op 0.8 km

Door **Châtel-Saint-Denis**

Gevaarlijke daling op 0.2 km



Gevaarlijke bocht naar links



Reeks gevaarlijke bochten op 1.1 km



Reeks gevaarlijke bochten op 4.5 km



Gevaarlijke daling op 0.3 km



Gevaarlijke daling op 0.3 km



Gevaarlijke daling op 0.5 km



Gevaarlijke daling op 0.3 km



Gevaarlijke daling op 0.2 km

Verlaat Vuadens

241km - 12h51

241km - 12h51

241km - 12h52

242km - 12h52

Door VeveyVervolg uw weg: **12 / Route de Châtel-Saint-Denis**

Reeks gevaarlijke bochten

Aan de rontonde, Grand Tour of Switzerland, de 2de afslag: **9** richting:

HÖPITAUX -

TRIBUNAL D'ARRONDISSEMENT

243km - 12h55

 Reeks gevaarlijke bochten

Verlaat Vevey

243km - 12h55

9

Bij **La Tour-de-Peilz**, Vervolg uw weg: **9 / Grand Tour of Switzerland / Route des Vins Le Lavaux** 

249km - 13h04

 Gevaarlijke bocht naar rechts


251km - 13h06

 Reeks gevaarlijke bochten op 0.8 km

252km - 13h08

 Gevaarlijke daling op 0.3 km

254km - 13h10

 Gevaarlijke bocht naar rechts


255km - 13h12

 Neem bij de rotonde de 2de afslag: **9**

256km - 13h13

 Neem bij de rotonde de 2de afslag: **9**

256km - 13h13

 Links aanhouden : **9**

263km - 13h21

 Neem bij de rotonde de 1ste afslag: **9**

264km - 13h21

 Links aanhouden : **9** richting:

SIMPLON
GRAND SAINT-BERNARD

264km - 13h21

Door **Aigle**

270km - 13h27

U rijdt langs **Monthey**


277km - 13h34

Door Saint-Maurice

278km - 13h35


Vervolg uw weg: **Grand Tour of Switzerland / Route du Simplon**

278km - 13h36

 Aan de rontonde, Grand Tour of Switzerland, de 2de afslag: **21 / 9**


Verlaat Saint-Maurice

279km - 13h37

Vervolg uw weg: **21 / 9** 

21

281km - 13h39

 Links aanhouden : **21**

291km - 13h49

Door Martigny

292km - 13h51

U rijdt nu 2 uur, denk aan een pauze.

293km - 13h52

 Neem bij de rotonde de 1ste afslag: **Rue du Levant** richting:

GD-ST-BERNARD
FORCLAZ
VERBIER
LE BOURG
EXPOS

294km - 13h55

 Aan de rontonde, Avenue du Grand Saint-Bernard, de 3de afslag: **Avenue du Grand Saint-Bernard**

295km - 13h56

 Aan de rontonde, Avenue du Grand Saint-Bernard, de 3de afslag: **Avenue du Grand Saint-Bernard**

Verlaat Martigny

295km - 13h57

296km - 13h57

Door Martigny-Croix Aan de rontonde, Route du Grand-Saint-Bernard, de 3de afslag: **21 / E27** richting:

Verlaat Martigny-Croix

296km - 13h58

21

E27

296km - 13h58

Vervolg uw weg: **21 / E27** 

Reeks gevaarlijke bochten op 0.4 km

304km - 14h06

304km - 14h06

Door Sembrancher Aan de rontonde, Route du Grand-Saint-Bernard, de 2de afslag: **21 / E27** richting:

305km - 14h06

306km - 14h07



Gevaarlijke bocht naar rechts



Reeks gevaarlijke bochten op 0.9 km

Verlaat Sembrancher

306km - 14h08

21

E27

312km - 14h13

313km - 14h15

318km - 14h20

In de omgeving van **Bagnes**, doorrijden voor: **21 / E27** 

Reeks gevaarlijke bochten op 0.9 km



Reeks gevaarlijke bochten op 2.5 km



Reeks gevaarlijke bochten op 1.1 km

323km - 14h26

324km - 14h26

Door Bourg-Saint-Pierre Sla linksaf : **21 / E27**

Verlaat Bourg-Saint-Pierre

326km - 14h28

326km - 14h28

330km - 14h32

Door Grosser Sankt BernhardVervolg uw weg: **21 / E27 / Grosser Sankt Bernhard / Route Grand-Saint-Bernard**Neem **afslag** naar:

Verlaat Grosser Sankt Bernhard

330km - 14h32

330km - 14h32

331km - 14h32

337km - 14h41

337km - 14h41

Door Tunnel Du Gd. St. Bernard

Blijf rechtdoor rijden



Reeks gevaarlijke bochten op 20 km




Snelheid beperkt tot 30 km/h op 0.5 km



Gevaarlijke daling op 0.6 km


337km - 14h41

 Deze weg wordt tijdelijk afgesloten. Gelieve de toegankelijkheid te controleren.
Verlaat Tunnel Du Gd. St. Bernard

337km - 14h42

Entry into Italy

337km - 14h42

 Snelheid beperkt tot 50 km/h op 12 km

337km - 14h42

 Gevaarlijke daling op 0.3 km

338km - 14h43

 Gevaarlijke daling op 0.6 km

338km - 14h44

 Gevaarlijke daling op 1.3 km

340km - 14h46

 Gevaarlijke daling op 1.1 km

342km - 14h48

 Gevaarlijke daling op 0.4 km

342km - 14h48

 Gevaarlijke daling op 0.7 km

344km - 14h50

 Gevaarlijke daling op 0.6 km

348km - 14h56

 Gevaarlijke daling op 0.5 km

349km - 14h57


 Gevaarlijke daling op 0.2 km

349km - 14h57

Bij **Saint-Rhémy-en-Bosses**, Sla linksaf : **Strada Statale 27 / Strada Statale 27 del Gran San Bernardo**



349km - 14h57

 Snelheid beperkt tot 50 km/h op 1.9 km

349km - 14h57

 Gevaarlijke daling op 0.4 km

350km - 14h58

 Gevaarlijke daling op 0.8 km

351km - 15h00

 Sla rechtsaf

351km - 15h00

 En meteen daarna , sla linksaf : **Strada Statale 27 / E27**

351km - 15h00

 Snelheid beperkt tot 50 km/h

351km - 15h00

 Snelheid beperkt tot 50 km/h op 0.4 km

351km - 15h00

 Gevaarlijke daling op 0.2 km


352km - 15h00

 Snelheid beperkt tot 30 km/h op 0.5 km

352km - 15h01

 Gevaarlijke daling op 0.5 km

352km - 15h01

 Snelheid beperkt tot 50 km/h op 0.7 km

353km - 15h02

 Gevaarlijke daling op 0.5 km


353km - 15h03

 Snelheid beperkt tot 50 km/h op 1 km


354km - 15h04

 Rechts aanhouden : **Strada Statale 27 / E27**

354km - 15h05

 Snelheid beperkt tot 30 km/h op 0.6 km

355km - 15h06

 Snelheid beperkt tot 50 km/h op 0.2 km

355km - 15h06

 Reeks gevaarlijke bochten op 0.8 km

357km - 15h08

 Snelheid beperkt tot 50 km/h

358km - 15h09

 Snelheid beperkt tot 40 km/h op 3 km

358km - 15h09

 Gevaarlijke daling op 0.6 km


360km - 15h11

 Gevaarlijke daling op 0.4 km

361km - 15h13

 Reeks gevaarlijke bochten op 1 km

361km - 15h14

 Snelheid beperkt tot 50 km/h op 0.5 km

362km - 15h15

 Gevaarlijke daling op 0.3 km

362km - 15h15

 Snelheid beperkt tot 50 km/h

363km - 15h17

Vervolg uw weg: **SS27var / E27** 


E27

363km - 15h17

365km - 15h18

 Snelheid beperkt tot 50 km/h

365km - 15h18

 Snelheid beperkt tot 50 km/h op 1.6 km Reeks gevaarlijke bochten op 1.5 km

366km - 15h19

E27

Vervolg uw weg: **Strada Statale 27 / E27**


366km - 15h20

 Gevaarlijke daling op 0.3 km

366km - 15h20

 Snelheid beperkt tot 40 km/h

366km - 15h20

 Snelheid beperkt tot 50 km/h op 0.2 km

367km - 15h21

367km - 15h22

Door Arliod Sla linksaf : **Strada Statale 27 / E27 / Frazione Variney / Strada Statale 27 del Gran San Bernardo / Strada del Gran San Bernardo** richting:

AUTOSTRADE

367km - 15h22

 Snelheid beperkt tot 50 km/h

Verlaat Arliod

368km - 15h22

E27

Vervolg uw weg: **E27 / Signayes**

369km - 15h23

369km - 15h23

Door SignayesVervolg uw weg: **E27 / Signayes**

370km - 15h24

Vervolg uw weg: **E27**

Verlaat Signayes

370km - 15h24

E27

Vervolg uw weg: **E27 / Cote de Sorreley**

375km - 15h28

 Snelheid beperkt tot 40 km/h op 1.1 km

375km - 15h28

Sla linksaf richting:

E25 E64 E612

GENOVA - A26 -
MILANO - A4 -
TORINO - A5 -

375km - 15h29

 Reeks gevaarlijke bochten op 0.4 km

376km - 15h29

376km - 15h29

Vervolg uw weg: **Località L'Île Blonde**Vervolg uw weg: **Località L'Île Blonde** richting:AOSTA CENTRO - AOSTE
CENTRE
 DISCARICA - DÉCHARGE


376km - 15h30


 Neem bij de rotonde de 5de afslag: **Località L'Île Blonde** richting:

E27



377km - 15h30


 Snelheid beperkt tot 40 km/h op 1.2 km

377km - 15h31


 Reeks gevaarlijke bochten op 0.4 km

377km - 15h32

Sla linksaf richting:



378km - 15h32

Door Amerique

378km - 15h32


 Neem **afslag** naar:


378km - 15h33


 Neem bij de rotonde de 2de afslag: **Strada Statale 26 / Strada Statale 26 della Valle d'Aosta / Strada Statale della Val d'Aosta**

378km - 15h33


 Neem **afslag** naar:

Verlaat Amerique

379km - 15h34

Vervolg uw weg: **Strada Statale 26** 

380km - 15h35


 Snelheid beperkt tot 50 km/h


380km - 15h35


 Snelheid beperkt tot 50 km/h

382km - 15h37


 Snelheid beperkt tot 50 km/h

382km - 15h38


 Snelheid beperkt tot 50 km/h op 0.4 km


384km - 15h39


 Snelheid beperkt tot 50 km/h

384km - 15h39


 Snelheid beperkt tot 50 km/h


385km - 15h41


 Snelheid beperkt tot 50 km/h op 1.8 km

385km - 15h41


 Strada Statale 26 Fixed speed camera (50 km/h)

386km - 15h42


 Gevaarlijke bocht naar rechts

389km - 15h45


 Snelheid beperkt tot 50 km/h op 0.4 km


389km - 15h45


 Strada Statale 26 Fixed speed camera (50 km/h)

389km - 15h45

389km - 15h46

Door Champagne

 Aan de rontonde, Frazione Champagne, de 2de afslag: **Strada Statale 26 / Strada Statale 26 della Valle d'Aosta / Strada Statale della Val d'Aosta**

Verlaat Champagne

389km - 15h46

389km - 15h46

Door Chambave

Vervolg uw weg: **Strada Statale 26 / Frazione Champagne / Strada Statale 26 della Valle d'Aosta / Strada Statale della Val d'Aosta**

391km - 15h48

 Aan de rontonde, Strada Statale 26 della Valle d'Aosta, de 2de afslag: **Strada Statale 26**

391km - 15h48

 Snelheid beperkt tot 50 km/h op 0.5 km

Verlaat Chambave

391km - 15h49

392km - 15h49

Doorrijden voor: **Strada Statale 26** 

Door **Chambave**

392km - 15h49

 Snelheid beperkt tot 50 km/h op 3.5 km

393km - 15h51

U rijdt nu 2 uur, denk aan een pauze.

394km - 15h52

 Reeks gevaarlijke bochten op 0.6 km


396km - 15h54

396km - 15h54

Door Chatillon

 Aan de rontonde, Strada Statale 26 della Valle d'Aosta, de 2de afslag: **Strada Statale 26**

396km - 15h55

 Snelheid beperkt tot 50 km/h op 0.3 km

Verlaat Chatillon

396km - 15h55

Vervolg uw weg: **Strada Statale 26 / Strada Statale 26 della Valle d'Aosta / Strada Statale della Val d'Aosta / Via Circonvallazione**

397km - 15h55

397km - 15h55

Door Chatillon

Vervolg uw weg: **Strada Statale 26 / Strada Statale 26 della Valle d'Aosta / Strada Statale della Val d'Aosta / Tour de Grandge / Via Circonvallazione**

397km - 15h56

Doorrijden **Strada Statale 26 / Strada Statale 26 della Valle d'Aosta / Strada Statale della Val d'Aosta**

398km - 15h57

 Sla rechtsaf richting:

**CHATILLON
SAINT-VINCENT
A4 - TORINO-AOSTA**

398km - 15h58

 Sla linksaf

398km - 15h58

 En meteen daarna , sla linksaf : **Località Panorama**

Verlaat Chatillon

399km - 15h58

399km - 15h58

Vervolg uw weg: **Viale Piemonte**

 Snelheid beperkt tot 50 km/h

399km - 15h58

Door Saint-Vincent

399km - 15h58

 Aan de rontonde, Viale Piemonte, de 2de afslag: **Strada Regionale 33 / Via Guglielmo Marconi**

399km - 15h59

 Aan de rontonde, Via Guglielmo Marconi, de 2de afslag: **Via Roma**

400km - 16h00

 Sla rechtsaf

400km - 16h00

Neem **Piazza 28 Aprile**

400km - 16h00

 Aan de rontonde, Piazza 28 Aprile, de 2de afslag: **Via Ponte Romano**

401km - 16h02

 Snelheid beperkt tot 35 km/h op 0.4 km

401km - 16h02

 Reeks gevaarlijke bochten op 0.2 km

Verlaat Saint-Vincent

401km - 16h02

Vervolg uw weg: **Via Ponte Romano**


401km - 16h02

Sla linksaf : **Strada Statale 26** 

401km - 16h02

 Snelheid beperkt tot 50 km/h op 0.9 km

402km - 16h03

 Strada Statale 26 / Strada Statale 26 della Valle d'Aosta / Strada Statale della Val d'Aosta / Strada Statale della Val d'Aosta (Perral) Fixed speed camera (50 km/h)

402km - 16h04

 Snelheid beperkt tot 50 km/h op 1.5 km

403km - 16h04

 Reeks gevaarlijke bochten op 2 km

403km - 16h04

 Gevaarlijke daling op 0.5 km

404km - 16h05

 Snelheid beperkt tot 30 km/h op 0.2 km

404km - 16h06

 Gevaarlijke daling op 0.2 km

404km - 16h06

 Snelheid beperkt tot 50 km/h op 1 km

405km - 16h08

 Snelheid beperkt tot 50 km/h

405km - 16h08

 Strada Statale 26 / Frazione Lillaz / Strada Statale 26 della Valle d'Aosta / Strada Statale della Val d'Aosta (Montjovet) Fixed speed camera (50 km/h)

406km - 16h09

 Reeks gevaarlijke bochten op 0.8 km

406km - 16h09

 Strada Statale 26 / Frazione Berriaz / Strada Statale 26 della Valle d'Aosta / Strada Statale della Val d'Aosta (Montjovet) Fixed speed camera (50 km/h)

406km - 16h09

 Snelheid beperkt tot 50 km/h op 0.7 km

407km - 16h11

 Snelheid beperkt tot 50 km/h op 2 km

408km - 16h11

 Gevaarlijke bocht naar rechts

408km - 16h12

 Gevaarlijke daling op 0.2 km

410km - 16h14

 Snelheid beperkt tot 50 km/h op 0.5 km


410km - 16h14

 Strada Statale 26 Fixed speed camera (50 km/h)

410km - 16h14

Door Verrès

410km - 16h15

 Strada Statale 26 / Strada Statale 26 della Valle d'Aosta / Strada Statale della Val d'Aosta / Via Circonvallazione (Verrès) Fixed speed camera (50 km/h)

411km - 16h16

 Aan de rontonde, Strada Statale 26 della Valle d'Aosta, de 2de afslag: **Strada Statale 26**

Verlaat Verrès

412km - 16h17

Doorrijden voor: **Strada Statale 26** 

412km - 16h17

 Snelheid beperkt tot 50 km/h

412km - 16h17

 Snelheid beperkt tot 50 km/h

413km - 16h19

 Snelheid beperkt tot 50 km/h op 1 km

414km - 16h20

 Gevaarlijke bocht naar links


415km - 16h20

 Snelheid beperkt tot 50 km/h op 0.8 km

417km - 16h22

 Snelheid beperkt tot 50 km/h op 0.3 km

418km - 16h23

 Snelheid beperkt tot 50 km/h op 0.4 km

- 418km - 16h24  Snelheid beperkt tot 50 km/h op 1.9 km
- 419km - 16h25  Reeks gevaarlijke bochten op 0.9 km
- 420km - 16h26  Gevaarlijke daling op 0.2 km
- 421km - 16h27  Snelheid beperkt tot 50 km/h op 0.3 km
- 421km - 16h27  Snelheid beperkt tot 50 km/h
- 421km - 16h28  Snelheid beperkt tot 50 km/h
- 421km - 16h28  Snelheid beperkt tot 30 km/h
- 421km - 16h28  Snelheid beperkt tot 50 km/h

- 423km - 16h31
- 423km - 16h31

Door Pont-Saint-Martin



Vervolg uw weg: **Strada Statale 26 / Strada Statale 26 della Valle d'Aosta / Strada Statale della Val d'Aosta / Via Nazionale per Donnas**

- 424km - 16h31
- 424km - 16h32
- 425km - 16h33
- 425km - 16h33
- 425km - 16h34

Vervolg uw weg: **Via Nazionale per Donnas**

Vervolg uw weg: **Via Emile Chanoux**

 Sla linksaf : **Strada Regionale 44**

-  Reeks gevaarlijke bochten op 3.5 km
-  Snelheid beperkt tot 50 km/h op 0.3 km

Verlaat Pont-Saint-Martin

- 425km - 16h35
- 425km - 16h35
- 428km - 16h38
- 429km - 16h39
- 429km - 16h40
- 429km - 16h40
- 430km - 16h41

Vervolg uw weg: **Strada Regionale 44** 

Vervolg uw weg: **Strada Regionale 44**

-  Snelheid beperkt tot 50 km/h
-  Snelheid beperkt tot 50 km/h op 0.5 km
-  Snelheid beperkt tot 50 km/h
-  Gevaarlijke bocht naar links
-  Snelheid beperkt tot 50 km/h

- 430km - 16h41
- 431km - 16h42
- 432km - 16h43
- 432km - 16h44
- 432km - 16h44
- 432km - 16h44
- 432km - 16h44

Door Lillianes

Neem **Strada Regionale 44 / Strada della Valle del Lys**

 Reeks gevaarlijke bochten op 0.2 km

 Sla linksaf : **Località They**

 Sla rechtsaf



Blijf rechtdoor rijden

 En meteen daarna , sla linksaf : **Strada Regionale 44**

Verlaat Lillianes

- 432km - 16h44
- 433km - 16h45
- 433km - 16h45


Doorrijden voor: **Strada Regionale 44** 

-  Reeks gevaarlijke bochten op 0.9 km
-  Snelheid beperkt tot 50 km/h op 0.2 km

- 433km - 16h45
- 434km - 16h46
- 434km - 16h46

Bij **Fontainemore**, vervolg uw weg

 Sla linksaf : **Strada Regionale 44**

 Snelheid beperkt tot 50 km/h op 0.6 km

- 434km - 16h46




Doorrijden voor: **Strada Regionale 44** 

- 435km - 16h48  Reeks gevaarlijke bochten op 0.7 km
- 437km - 16h50  Snelheid beperkt tot 50 km/h op 0.6 km
- 437km - 16h50  Reeks gevaarlijke bochten op 0.9 km
- 438km - 16h51  Snelheid beperkt tot 50 km/h op 0.3 km
- 439km - 16h52  Snelheid beperkt tot 50 km/h op 0.7 km
- 441km - 16h54  Snelheid beperkt tot 50 km/h op 0.5 km
- 441km - 16h55  Reeks gevaarlijke bochten op 2 km
- 441km - 16h55  Rechts aanhouden : **Strada Regionale 44**
- 442km - 16h55  Snelheid beperkt tot 50 km/h

- 444km - 16h58 Bij **Boury**, vervolg uw weg
- 444km - 16h58 Neem **Strada Regionale 44**

- 444km - 16h59 Bij **Pont Trenta**, Vervolg uw weg: **Strada Regionale 44 / Località Pont de Trenta / Strada della Valle del Lys** 
- 444km - 16h59  Reeks gevaarlijke bochten op 1.4 km
- 448km - 17h02  Reeks gevaarlijke bochten op 1.9 km
- 449km - 17h03  Snelheid beperkt tot 50 km/h
- 450km - 17h04  Snelheid beperkt tot 50 km/h op 0.2 km

- 450km - 17h04 **Door Gressoney-Saint-Jean**
- 451km - 17h07  Reeks gevaarlijke bochten op 0.9 km
- 451km - 17h07  Sla linksaf
- 451km - 17h07  Sla rechtsaf
- 451km - 17h07 Neem **Strada Regionale 44**
- 452km - 17h08  Strada Regionale 44 / Strada della Valle del Lys (Gressoney-Saint-Jean) Fixed speed camera (50 km/h)
- 452km - 17h08  Snelheid beperkt tot 50 km/h op 0.2 km
- Verlaat Gressoney-Saint-Jean

- 452km - 17h08 Vervolg uw weg: **Strada Regionale 44** 
- 454km - 17h10  Reeks gevaarlijke bochten op 3 km
- 457km - 17h13  Snelheid beperkt tot 50 km/h

- 457km - 17h14 Neem **Località Tache / Strada della Valle del Lys**
- 458km - 17h14 Door **Gressoney-La-Trinité**

Aankomst: Gressoney-la-Trinité, Località Tache

Controleer uw bandenspanning minstens één keer per maand en voor elke lange reis.