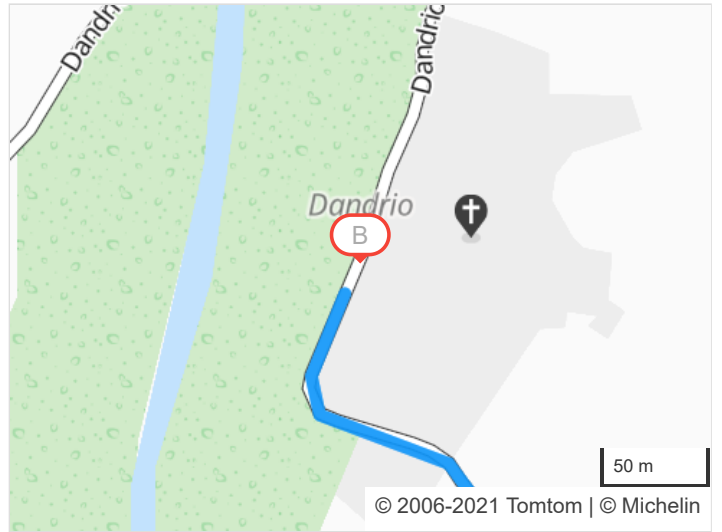
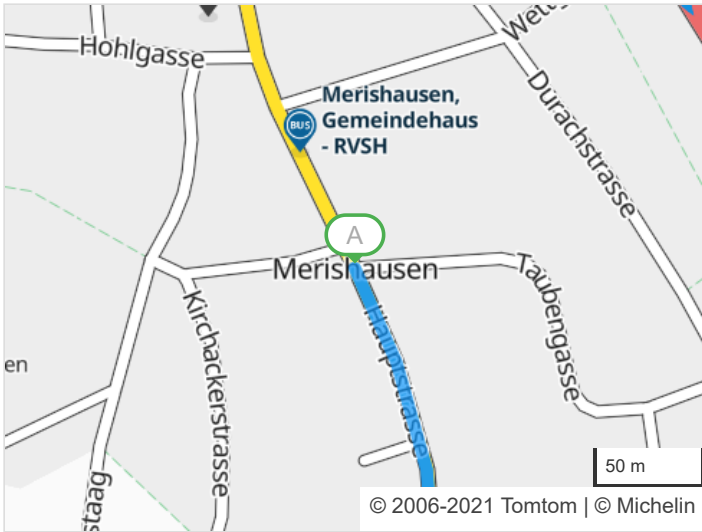
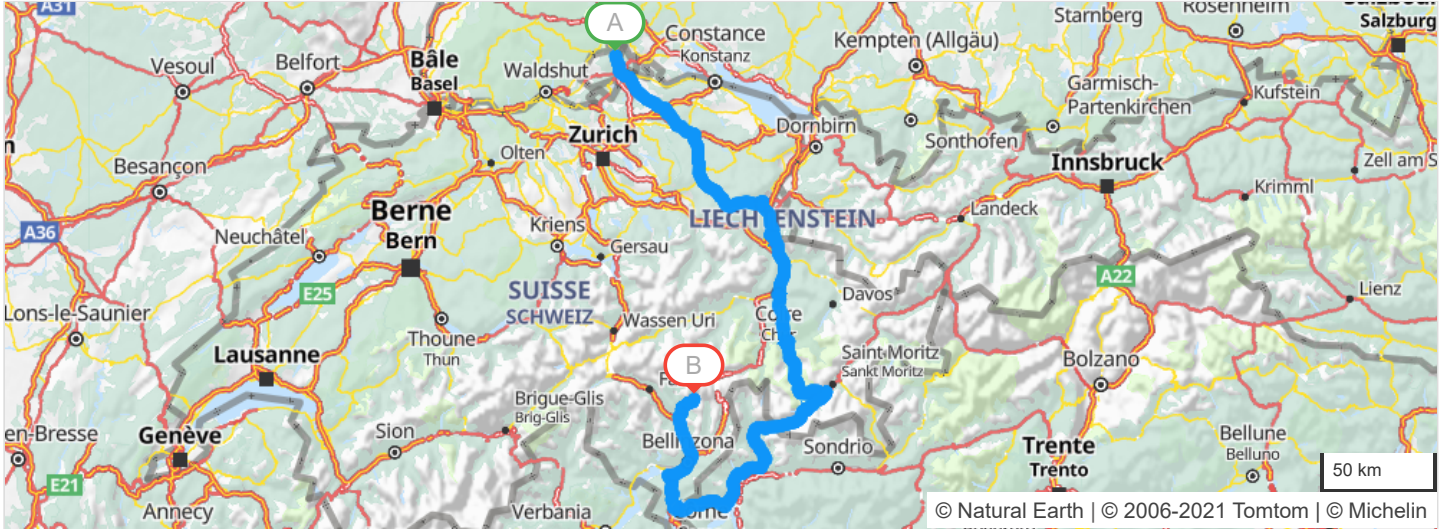


 3 routes mogelijk volgens de routeplanner : Merishausen > Dandrio

Tijd: **09h03**
 Vertrek op 02/07/2022 om 07:51
 Aankomst op 02/07/2022 om 16:54

Afstand: 420 km

Geschatte kosten: € 77,75 (brandstof € 77,75)



Vertrek: Merishausen, Hauptstrasse

Verlaat Merishausen

Vervolg uw weg: **Hauptstrasse**

Verlaat Merishausen

2.3km - 07h53

Blijf rechtdoor rijden

3.7km - 07h54

 Reeks gevaarlijke bochten op 1.2 km

5km - 07h56

Door Schaffhausen

7.6km - 08h00


 Neem bij de rotonde de 2de afslag: **Spitalstrasse**

7.7km - 08h00

7.9km - 08h01

 Sla rechtsaf : **Adlerstrasse**

7.9km - 08h01

 Sla rechtsaf

8.5km - 08h02

 En meteen daarna , sla rechtsaf : **15 / 4 / E54 / Bachstrasse**

8.7km - 08h02

 Sla linksaf : **13 / 14 / 15 / Grand Tour of Switzerland / Rheinuferstrasse** Rechts aanhouden : **13 / 14**

Verlaat Schaffhausen

8.8km - 08h02

13

Bij **Feuerthalen**, Vervolg uw weg: **13 / 14 / 15 / Grand Tour of Switzerland / Zürcherstrasse**

12.7km - 08h08

Door Neuparadies

12.9km - 08h08

 Sla rechtsaf : **14**

Verlaat Neuparadies

13.2km - 08h09


14

Vervolg uw weg: **14**

14.8km - 08h10

Door Schlatt (Thurgau)

15.1km - 08h11

 Gevaarlijke bocht naar rechts

15.2km - 08h11

 Sla linksaf

15.2km - 08h11

 En meteen daarna , sla rechtsaf : **14**

Verlaat Schlatt (Thurgau)

15.7km - 08h11

14

Doorrijden voor: **14**

19km - 08h15

Door Truttikon

19.2km - 08h15

 Reeks gevaarlijke bochten

19.4km - 08h15

 Sla linksaf : **14**

Verlaat Truttikon

19.7km - 08h16

14

Doorrijden voor: **14**

24.2km - 08h21

 Reeks gevaarlijke bochten op 0.2 km

32.8km - 08h30

 In de omgeving van **Frauenfeld**, Links aanhouden : **14**

33.4km - 08h31

Door Frauenfeld

34.4km - 08h33

 Neem bij de rotonde de 1ste afslag: **Rheinstrasse**


34.4km - 08h33

 Gevaarlijke bocht naar rechts

35.1km - 08h34

 Aan de rotonde, Postplatz, de 2de afslag: **Rathausplatz**


35.3km - 08h35

 Aan de rotonde, Am Holdertor, de 1ste afslag: **Sankt Gallerstrasse**

36.1km - 08h36


 Reeks gevaarlijke bochten op 0.6 km

36.8km - 08h37

 Links aanhouden : **Sankt Gallerstrasse**

Verlaat Frauenfeld

39.4km - 08h39

Vervolg uw weg: **Frauenfelderstrasse** 

39.4km - 08h39

Door Matzingen

40.8km - 08h41

 Sla rechtsaf : **Frauenfelderstrasse**

40.9km - 08h41

Vervolg uw weg: **Sankt Gallerstrasse**

Verlaat Matzingen


41.4km - 08h42

Vervolg uw weg: **Sankt Gallerstrasse** 

41.8km - 08h42

Vervolg uw weg: **Frauenfelderstrasse** 

42.5km - 08h43

 Gevaarlijke bocht naar rechts


43.5km - 08h44

Door Wängi

44km - 08h45

 Aan de rotonde, Frauenfelderstrasse, de 2de afslag: **7**

44.2km - 08h45

 Gevaarlijke bocht naar rechts

Verlaat Wängi

44.8km - 08h46

Vervolg uw weg: **7**

7

46.7km - 08h48

Door **Münchwilen Thurgau**

51.3km - 08h54

Door Wil SG

51.3km - 08h54

Vervolg uw weg: **7 / Zürcherstrasse**

52.1km - 08h55

 Neem bij de rotonde de 2de afslag: **7**

Verlaat Wil SG

52.8km - 08h57

Doorrijden voor: **7**

7

53.1km - 08h57

Door Wil SG

53.2km - 08h57

 Aan de rotonde, Sankt Gallerstrasse, de 1ste afslag: **Georg Rennerstrasse**

Verlaat Wil SG

54km - 08h58

Vervolg uw weg: **Georg Rennerstrasse**

54.3km - 08h59

 Links aanhouden : **Georg Rennerstrasse** richting:

WATTWIL
TOGGENBURG
RICKENBACH
SCHWARZENBACH

54.4km - 08h59


Sla linksaf richting:

**WILDHAUS
WATTWIL
TOGGENBURG**

54.4km - 08h59

 Neem bij de rotonde de 2de afslag: **16**

60.1km - 09h04

 Gevaarlijke bocht naar rechts

61.4km - 09h06

 Reeks gevaarlijke bochten op 1.2 km

64.3km - 09h09

Sla linksaf : **Engi**

64.3km - 09h09

 Deze weg wordt tijdelijk afgesloten. Gelieve de toegankelijkheid te controleren.


64.3km - 09h09

U rijdt nu 2 uur, denk aan een pauze.

64.6km - 09h09

 **Engi**

68.2km - 09h13

 Gevaarlijke bocht naar rechts

69.3km - 09h14

Vervolg uw weg: **Umfahrungsstrasse**

70.1km - 09h15

Vervolg uw weg: **Steinegg**

71km - 09h15

Door Wattwil

71km - 09h15

 Neem **afslag** naar:


71.5km - 09h16

 Sla rechtsaf : **16 / 8**

71.9km - 09h17

 Gevaarlijke bocht naar rechts

72.9km - 09h18

 Links aanhouden : **16**

73.2km - 09h19

 Reeks gevaarlijke bochten op 0.4 km

Verlaat Wattwil

75.6km - 09h23

Vervolg uw weg: **16**

16

76.3km - 09h24

 Links aanhouden : **16**

76.8km - 09h24

Door Ebnat-Kappel

79.8km - 09h26

 Sla linksaf : **16**

Verlaat Ebnat-Kappel

81km - 09h28

Doorrijden voor: **16** 

16

85.5km - 09h33

Door **Nesslau**

86km - 09h34

 Reeks gevaarlijke bochten op 2.5 km

89.9km - 09h39

 Reeks gevaarlijke bochten op 1.7 km

91.1km - 09h40

 Gevaarlijke daling op 0.2 km

97.7km - 09h48

 Reeks gevaarlijke bochten op 0.3 km

99.9km - 09h51

U rijdt nu 2 uur, denk aan een pauze.

101km - 09h52

- 103km - 09h54  Reeks gevaarlijke bochten
- 105km - 09h57  Reeks gevaarlijke bochten op 2.5 km
- 107km - 10h00  Gevaarlijke daling op 0.7 km
- 108km - 10h00  Reeks gevaarlijke bochten op 3.5 km
- 108km - 10h00  Gevaarlijke daling op 0.2 km

- 110km - 10h02
- 110km - 10h03



Door Gams Sla rechtsaf : **16**

Verlaat Gams


- 111km - 10h04

16

Doorrijden voor: **16**

- 112km - 10h06  Reeks gevaarlijke bochten op 0.8 km
- 115km - 10h10  Reeks gevaarlijke bochten op 0.8 km

- 115km - 10h10
- 115km - 10h10
- 115km - 10h12
- 117km - 10h15

Door BuchsVervolg uw weg: **13 / 16 / Grand Tour of Switzerland / Sankt Gallerstrasse**Vervolg uw weg: **13** Gevaarlijke bocht naar rechts

Verlaat Buchs


- 118km - 10h16

13

Bij **Rans**, Vervolg uw weg: **13 / Churerstrasse** 

- 121km - 10h20  Reeks gevaarlijke bochten op 0.5 km

- 124km - 10h24
- 125km - 10h25
- 125km - 10h25

Door Fontnas Sla linksaf : **13** Gevaarlijke bocht naar rechts

Verlaat Fontnas

- 126km - 10h26

13

Vervolg uw weg: **13** 

- 127km - 10h28
- 127km - 10h28

Bij **Trübbach**, Neem bij de rotonde de 3de afslag : **Staatsstrasse** Links aanhouden : **Staatsstrasse** richting:

BALZERS

- 127km - 10h28

Vervolg uw weg: **Gagoz** 

- 127km - 10h28

Entry into Liechtenstein

128km - 10h29

Neem bij de rotonde de 2de afslag: **Gagoz**

129km - 10h30

Door Balzers

129km - 10h30

 Reeks gevaarlijke bochten op 0.6 km

129km - 10h31

 Sla rechtsaf : **Grand Tour of Switzerland**

Verlaat Balzers

131km - 10h34

Vervolg uw weg: **Grand Tour of Switzerland / Neue Churerstrasse** 

131km - 10h34

Entry into Swiss

132km - 10h34

 Reeks gevaarlijke bochten op 1.3 km

134km - 10h37

 Reeks gevaarlijke bochten

136km - 10h39

 Reeks gevaarlijke bochten op 2.5 km


136km - 10h39

 Gevaarlijke daling op 0.4 km

137km - 10h41

Door Maienfeld

137km - 10h41

 Snelheid beperkt tot 30 km/h op 0.6 km

138km - 10h43

Vervolg uw weg: **Grabenstrasse**


138km - 10h43

Vervolg uw weg: **Stutz**

138km - 10h43

Vervolg uw weg: **Aeuli**

138km - 10h43

 Sla linksaf : **Landstrasse**

Verlaat Maienfeld

139km - 10h44

Vervolg uw weg: **Landstrasse**

143km - 10h48

Door Karlihof

143km - 10h48

 Reeks gevaarlijke bochten

143km - 10h48

 Sla linksaf : **13 / Numero 3**

145km - 10h50

Door **Igis**

146km - 10h51

 Reeks gevaarlijke bochten op 0.2 km

148km - 10h55

 Reeks gevaarlijke bochten

152km - 10h59


 Neem bij de rotonde de 1ste afslag: **13 / Numero 3**

Verlaat Karlihof

154km - 11h01

Door Chur

154km - 11h02

 Gevaarlijke bocht naar links

157km - 11h07

 Reeks gevaarlijke bochten op 4.5 km

157km - 11h07

 Neem bij de rotonde de 1ste afslag

157km - 11h07

 En meteen daarna , sla linksaf : **Numero 3 / Malixerstrasse**

158km - 11h08

 Links aanhouden : **Numero 3**

Verlaat Chur

159km - 11h10

Vervolg uw weg: **Numero 3** 

159km - 11h11

 Rechts aanhouden : **Numero 3**


- 163km - 11h16  Reeks gevaarlijke bochten op 1.9 km
- 167km - 11h21  Gevaarlijke bocht naar rechts
- 168km - 11h23  Reeks gevaarlijke bochten op 0.3 km
- 169km - 11h25  Reeks gevaarlijke bochten op 4.5 km
- 174km - 11h33 Door **Lenzerheide**
- 175km - 11h35  Reeks gevaarlijke bochten op 1.9 km
- 175km - 11h35  Gevaarlijke daling op 0.2 km
- 179km - 11h39  Gevaarlijke daling op 1.2 km
- 180km - 11h40  Reeks gevaarlijke bochten op 9.5 km
- 180km - 11h41  Gevaarlijke daling op 1.1 km
- 181km - 11h42  Gevaarlijke daling op 0.6 km
- 182km - 11h43  Gevaarlijke daling op 0.7 km
- 183km - 11h44  Gevaarlijke daling op 1 km

- 184km - 11h46
- 185km - 11h47

Door Tiefencastel Sla linksaf : **Numero 3**

Verlaat Tiefencastel

- 185km - 11h47

Doorrijden voor: **Numero 3** 

- 189km - 11h52

U rijdt nu 2 uur, denk aan een pauze.

- 189km - 11h52

 **Crap Ses**

- 190km - 11h53

 Reeks gevaarlijke bochten op 1.3 km

- 193km - 11h56

 Snelheid beperkt tot 30 km/h

- 198km - 12h02

 Reeks gevaarlijke bochten op 2 km


- 204km - 12h08

 Reeks gevaarlijke bochten op 3.5 km

- 208km - 12h13

 Reeks gevaarlijke bochten op 5.5 km

- 212km - 12h18

 Snelheid beperkt tot 30 km/h op 0.3 km

- 215km - 12h22

 Reeks gevaarlijke bochten op 1.3 km

- 216km - 12h22

 Reeks gevaarlijke bochten op 0.5 km

- 219km - 12h26

 Reeks gevaarlijke bochten op 1.2 km

- 223km - 12h30

 Reeks gevaarlijke bochten op 0.8 km

- 223km - 12h30

 Gevaarlijke daling op 0.8 km

- 225km - 12h32

 Reeks gevaarlijke bochten op 2 km

- 225km - 12h32

 Gevaarlijke daling op 0.6 km

- 227km - 12h35

 Gevaarlijke daling op 0.3 km

- 227km - 12h35

 Gevaarlijke daling op 1.3 km

- 228km - 12h36

 **Tunnel Silvaplana**

- 229km - 12h37

 Reeks gevaarlijke bochten op 0.2 km

- 229km - 12h37

Neem bij de rotonde de 1ste afslag: **27** 

27


- 230km - 12h38

Neem bij de rotonde de 2de afslag: **Numero 3** richting: 

3 - MALOJAPASS

3 - SILS/SEGL

231km - 12h39

 Gevaarlijke bocht naar links

233km - 12h41

 Neem bij de rotonde de 2de afslag: **Numero 3** richting:


3

CHIAVENNA
MALOJAPASS
SILS/SEGL BASEL GIA

236km - 12h44

 Gevaarlijke bocht naar rechts

238km - 12h45

 Gevaarlijke bocht naar links

241km - 12h49

 Reeks gevaarlijke bochten op 3.5 km

242km - 12h50

 Gevaarlijke daling op 1.6 km

242km - 12h51

 Gevaarlijke daling op 0.5 km

245km - 12h54

 Reeks gevaarlijke bochten op 0.6 km

245km - 12h54

 Gevaarlijke daling op 0.4 km

249km - 12h58

 Gevaarlijke daling op 0.2 km

249km - 12h58

 Reeks gevaarlijke bochten op 3.5 km

249km - 12h58

 Gevaarlijke daling op 0.7 km

249km - 12h59

 Gevaarlijke daling op 2 km

250km - 13h00

 Gevaarlijke daling op 0.5 km

252km - 13h02

 Gevaarlijke daling op 0.4 km

256km - 13h07

 Gevaarlijke daling op 0.2 km


257km - 13h09

 Reeks gevaarlijke bochten op 0.2 km

258km - 13h10

 Gevaarlijke daling op 0.9 km

258km - 13h10

 Links aanhouden : **Numero 3** richting:

3

'CHIAVENNA
CASTASEGNA

259km - 13h10

 **Promontogno**


259km - 13h11

Door **Bondo**

260km - 13h11

 Gevaarlijke daling op 0.2 km

261km - 13h13

 Gevaarlijke bocht naar rechts

261km - 13h13

 Gevaarlijke daling op 0.9 km

263km - 13h15

 Neem bij de rotonde de 2de afslag: **Numero 3** richting:

CHIAVENNA

263km - 13h15

 Snelheid beperkt tot 30 km/h


263km - 13h15



Vervolg uw weg: **Strada Statale 37** 














263km - 13h15

Entry into Italy

263km - 13h15


 Snelheid beperkt tot 50 km/h op 0.2 km

- 263km - 13h16  Snelheid beperkt tot 50 km/h op 0.2 km
- 263km - 13h16  Snelheid beperkt tot 50 km/h op 0.2 km

- 264km - 13h16 Sla linksaf : **Strada Statale 37** 
- 264km - 13h16  Snelheid beperkt tot 50 km/h op 0.2 km
- 264km - 13h17  Snelheid beperkt tot 50 km/h
- 265km - 13h18  Reeks gevaarlijke bochten op 1 km
- 265km - 13h19  Snelheid beperkt tot 50 km/h
- 266km - 13h20  Reeks gevaarlijke bochten op 1.4 km
- 266km - 13h20  Gevaarlijke daling op 0.8 km
- 267km - 13h22  Snelheid beperkt tot 50 km/h op 0.2 km
- 268km - 13h23  Gevaarlijke daling op 0.6 km
- 270km - 13h25  Snelheid beperkt tot 50 km/h op 0.9 km
- 271km - 13h27  Snelheid beperkt tot 50 km/h
- 271km - 13h27  Snelheid beperkt tot 50 km/h op 0.4 km
- 272km - 13h27  Gevaarlijke daling op 0.3 km

- 272km - 13h28
- 273km - 13h30

Door Chiavenna

 Aan de rontonde, Strada Statale 36 del Lago di Como e dello Spluga, de 3de afslag: **Strada Statale 36 / Strada Statale 36 del Lago di Como e dello Spluga / Viale Consoli Chiavennaschi** richting:

MILANO
LECCO

- 273km - 13h30



 Aan de rontonde, Piazza Giuseppe Verdi, de 3de afslag: **Strada Statale 36** richting:

SS36 - MILANO
SS36 - LECCO

Verlaat Chiavenna








- 273km - 13h31

Bij **Tanno**, Vervolg uw weg: **Strada Statale 36 / Strada Statale 36 del Lago di Como e dello Spluga / Via Nazionale** 

- 274km - 13h32  Snelheid beperkt tot 50 km/h op 0.2 km
- 275km - 13h34  Links aanhouden : **Strada Statale 36** richting:

COLICO
SONDRIO


- 276km - 13h35  Snelheid beperkt tot 50 km/h
- 279km - 13h38  Snelheid beperkt tot 50 km/h
- 280km - 13h39  Snelheid beperkt tot 50 km/h
- 280km - 13h39  Snelheid beperkt tot 50 km/h op 0.9 km
- 282km - 13h42  Reeks gevaarlijke bochten op 0.6 km
- 283km - 13h43  Snelheid beperkt tot 50 km/h op 0.2 km
- 285km - 13h45  Snelheid beperkt tot 50 km/h op 0.8 km
- 286km - 13h47  Snelheid beperkt tot 50 km/h op 1.8 km

- 287km - 13h48  Gevaarlijke bocht naar rechts
- 288km - 13h49  Snelheid beperkt tot 50 km/h op 0.8 km
- 288km - 13h50  **Galleria Monti di Campo**
- 289km - 13h50  Strada Statale 36 / Strada Statale 36 del Lago di Como e dello Spluga / Via Nazionale (Verceia) Fixed speed camera (50 km/h)
- 290km - 13h52 U rijdt nu 2 uur, denk aan een pauze.
- 290km - 13h52  Strada Statale 36 / Strada Statale 36 del Lago di Como e dello Spluga / Via Nazionale (Verceia) Fixed speed camera (50 km/h)
- 291km - 13h53  Snelheid beperkt tot 50 km/h op 1 km
- 291km - 13h53  Gevaarlijke daling op 0.4 km

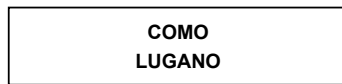
292km - 13h54

Door Dubino

293km - 13h56

 Strada Statale 36 / Strada Statale 36 del Lago di Como e dello Spluga / Via Spluga (Dubino) Fixed speed camera (50 km/h)


293km - 13h56

 Sla rechtsaf richting:

293km - 13h56

Vervolg uw weg: **Strada Provinciale 4**

293km - 13h56

 Gevaarlijke bocht naar rechts

Verlaat Dubino

294km - 13h57

Vervolg uw weg: **Strada Provinciale 4**


294km - 13h57

Vervolg uw weg: **Strada Provinciale Ex Strada Statale 402**

294km - 13h57

 Snelheid beperkt tot 50 km/h op 0.6 km

294km - 13h58

 Snelheid beperkt tot 30 km/h op 0.9 km


295km - 14h00

Neem bij de rotonde de 1ste afslag: **Strada Statale 340 Diramazione** 

295km - 14h00

 Snelheid beperkt tot 30 km/h

295km - 14h00

 Snelheid beperkt tot 20 km/h op 0.2 km

296km - 14h01

 Snelheid beperkt tot 30 km/h


296km - 14h01

 Snelheid beperkt tot 50 km/h op 0.4 km

296km - 14h02

 Gevaarlijke daling op 0.3 km

297km - 14h03

 Snelheid beperkt tot 30 km/h op 0.2 km


297km - 14h04

 Snelheid beperkt tot 30 km/h op 0.7 km

300km - 14h09

Door **Gera Lario**

300km - 14h10

 Snelheid beperkt tot 50 km/h op 0.9 km

301km - 14h11

Door Domaso

301km - 14h11

 Sla linksaf : **Strada Statale 340 Diramazione / Antica Via Regina / Strada Statale 340dir Regina**

304km - 14h15

 Snelheid beperkt tot 50 km/h

Verlaat Domaso

304km - 14h15

304km - 14h16

305km - 14h17

306km - 14h20

Door Gravedona ed Uniti Snelheid beperkt tot 30 km/h op 0.3 kmNeem **Strada Statale 340 Diramazione** Snelheid beperkt tot 50 km/h op 0.2 km

Verlaat Gravedona ed Uniti

306km - 14h20

Bij **Gorgotto**, Vervolg uw weg: **Strada Statale 340 Diramazione / Antica Via Regina / Strada Statale 340dir Regina / Via Regina**

308km - 14h23

 Snelheid beperkt tot 50 km/h op 0.7 km

308km - 14h23

 Reeks gevaarlijke bochten

309km - 14h24

 **Galleria Brevia**

310km - 14h25

 Snelheid beperkt tot 50 km/h op 0.7 km

311km - 14h26

 Snelheid beperkt tot 50 km/h


311km - 14h27

 Snelheid beperkt tot 50 km/h op 0.4 km

312km - 14h28

 Snelheid beperkt tot 50 km/h op 0.2 km

312km - 14h28

 Snelheid beperkt tot 50 km/h op 0.4 km

312km - 14h28

Bij **San Vito**, vervolg uw weg

312km - 14h28

Blijf rechtdoor rijden


312km - 14h29

Neem **Strada Statale 340 Diramazione / Antica Via Regina**

313km - 14h29

Bij **Cremia**, Vervolg uw weg: **Strada Statale 340 Diramazione / Antica Via Regina / Frazione San Vito / Strada Statale 340dir Regina**

313km - 14h29

 Snelheid beperkt tot 50 km/h op 0.2 km

313km - 14h30

 Snelheid beperkt tot 50 km/h


313km - 14h30

 Snelheid beperkt tot 50 km/h


314km - 14h30

 **Galleria S. Nicolao**

314km - 14h30

 Snelheid beperkt tot 50 km/h op 1.1 km

315km - 14h32

 Snelheid beperkt tot 50 km/h op 0.3 km

316km - 14h34

 Snelheid beperkt tot 50 km/h

316km - 14h34

Door Sant'Abbondio

317km - 14h35

 Sla rechtsaf : **Strada Statale 340 Diramazione**

318km - 14h37

 Snelheid beperkt tot 50 km/h op 2 km

318km - 14h38

 **Galleria Sassorancio**

319km - 14h39

 **Galleria Nobiallo**

Verlaat Sant'Abbondio

321km - 14h41

Door Menaggio

321km - 14h41

Vervolg uw weg: **Strada Statale 340 Diramazione / Antica Via Regina / Galleria Loveno / Strada Statale 340dir Regina / Via Ghidoldà**

322km - 14h42

 Neem **afslag** naar:

Verlaat Menaggio

















322km - 14h42

Door Menaggio

322km - 14h42















Vervolg uw weg: **Antica Via Regina / Viadotto Senagra**

- 322km - 14h42  Aan de rontonde, Antica Via Regina, de 1ste afslag: **Strada Statale 340 / Antica Via Regina / Strada Statale 340 Regina / Via Luigi Cadorna**
- 322km - 14h43  Reeks gevaarlijke bochten op 1.6 km
- 322km - 14h43  Snelheid beperkt tot 30 km/h
- 323km - 14h44  Links aanhouden : **Strada Statale 340 / Antica Via Regina / Strada Statale 340 Regina / Via Luigi Cadorna**
- 323km - 14h44  Rechts aanhouden : **Strada Statale 340 / Antica Via Regina / Strada Statale 340 Regina / Via Luigi Cadorna**
- 323km - 14h44 Doorrijden voor: **Strada Statale 340 / Antica Via Regina / Strada Statale 340 Regina / Via Luigi Cadorna**
- 324km - 14h44  Links aanhouden : **Strada Statale 340 / Antica Via Regina / Strada Statale 340 Regina / Via Luigi Cadorna**
- 324km - 14h45 Doorrijden voor: **Strada Statale 340 / Antica Via Regina / Strada Statale 340 Regina / Via Luigi Cadorna**
- 324km - 14h45 Doorrijden **Strada Statale 340**
- 324km - 14h46  Snelheid beperkt tot 50 km/h
- Verlaat Menaggio

- 324km - 14h46 Vervolg uw weg: **Strada Statale 340** 
- 325km - 14h46  Snelheid beperkt tot 50 km/h
- 325km - 14h46  Strada Statale 340 / Antica Via Regina / Strada Statale 340 Regina / Via Italia (Grandola ed Uniti) Fixed speed camera (50 km/h)
- 325km - 14h47  Strada Statale 340 / Antica Via Regina / Strada Statale 340 Regina / Via Italia (Grandola ed Uniti) Fixed speed camera (50 km/h)
- 325km - 14h47  Snelheid beperkt tot 50 km/h op 0.4 km
- 327km - 14h49  Snelheid beperkt tot 50 km/h op 1.2 km
- 327km - 14h49  Gevaarlijke daling op 0.5 km
- 328km - 14h49  Links aanhouden : **Strada Statale 340**
- 329km - 14h51  Reeks gevaarlijke bochten op 0.3 km
- 330km - 14h53  Snelheid beperkt tot 50 km/h op 0.2 km
- 330km - 14h53  Strada Statale 340 / Antica Via Regina / Strada Statale 340 Regina / Via Regina (Piano Porlezza) Fixed speed camera (50 km/h)
- 330km - 14h53  Snelheid beperkt tot 50 km/h op 0.7 km
- 330km - 14h53  Strada Statale 340 (Carlazzo) Fixed speed camera (50 km/h)
- 331km - 14h54  Snelheid beperkt tot 50 km/h
- 331km - 14h54  Strada Statale 340 / Antica Via Regina / Strada Statale 340 Regina / Via Regina (San Pietro Sovera) Fixed speed camera (50 km/h)
- 331km - 14h55  Snelheid beperkt tot 50 km/h

- 331km - 14h55 **Door Porlezza**
- 331km - 14h55 Vervolg uw weg: **Strada Statale 340 / Antica Via Regina / Strada Statale 340 Regina / Via Regina**
- 333km - 14h58  Gevaarlijke bocht naar rechts
- 333km - 14h58  Aan de rontonde, Antica Via Regina, de 1ste afslag: **Strada Statale 340 / Antica Via Regina / Strada Statale 340 Regina**
- 333km - 14h59  Snelheid beperkt tot 50 km/h
- 333km - 14h59  **Galleria Porlezza**
- Verlaat Porlezza

- 334km - 15h00 **Door Cima**
- 334km - 15h00 Vervolg uw weg: **Strada Statale 340 / Antica Via Regina / Galleria Porlezza / Strada Statale 340 Regina**
- 335km - 15h01 Doorrijden **Strada Statale 340**
- 337km - 15h03  Snelheid beperkt tot 50 km/h

- 337km - 15h04  Strada Statale 340 / Antica Via Regina / Strada Statale 340 Regina / Via Statale (Cressogno) Fixed speed camera (50 km/h)
- 337km - 15h04  Strada Statale 340 / Antica Via Regina / Strada Statale 340 Regina / Via Statale (Cressogno) Fixed speed camera (50 km/h)
- 338km - 15h04  Snelheid beperkt tot 20 km/h
- 338km - 15h05 In de omgeving van **Lugano**, doorrijden voor: **Strada Statale 340**
Verlaat Cima
- 338km - 15h05 Vervolg uw weg: **Via Sasso Rosso in Frazione Cressogno**
- 339km - 15h06 Vervolg uw weg: **Antica Via Regina**
- 340km - 15h06 Vervolg uw weg: **Strada Statale 340** 
- 342km - 15h08 Vervolg uw weg: **Via Cantonale** 
- 342km - 15h08 **Entry into Swiss**
- 342km - 15h08  Gevaarlijke daling op 0.2 km
- 345km - 15h13 Vervolg uw weg: **Strada di Gandria** 
- 345km - 15h13  Reeks gevaarlijke bochten
- 345km - 15h13 **Door Lugano**
- 345km - 15h13  Sla rechtsaf : **Strada di Fulmignano**
- 345km - 15h14 Vervolg uw weg: **Strada di Fulmignano**
- 346km - 15h15 Vervolg uw weg: **Via Ceresio di Suvigliana**
- 347km - 15h17 Vervolg uw weg: **Via Ruvigliana**
- 347km - 15h19  Aan de rontonde, Via Pazzalino, de 3de afslag: **Via Pazzalino**
- 348km - 15h20 Vervolg uw weg: **Via La Santa**
- 349km - 15h21 Vervolg uw weg: **Via Madonnetta**
- 349km - 15h22  Sla rechtsaf : **Via Zurigo**
- 350km - 15h24 Vervolg uw weg: **Via San Gottardo**
- 350km - 15h24  Rechts aanhouden : **Via San Gottardo**
- 350km - 15h24  Reeks gevaarlijke bochten op 0.7 km
Verlaat Lugano
- 350km - 15h25 **Door Massagno**
- 350km - 15h25 Vervolg uw weg: **2 / Grand Tour of Switzerland / Via San Gottardo**
- 351km - 15h27 Vervolg uw weg: **2**
- 351km - 15h27  Links aanhouden : **2** richting:



Verlaat Massagno

351km - 15h27

2

353km - 15h30

360km - 15h39



366km - 15h46

369km - 15h49

370km - 15h51

372km - 15h52

372km - 15h52

Bij **Lugano**, Vervolg uw weg: **2**  Reeks gevaarlijke bochten op 1.9 km Gevaarlijke bocht naar rechts Gevaarlijke bocht naar rechts Gevaarlijke daling op 0.4 km Reeks gevaarlijke bochten op 0.8 km Gevaarlijke daling op 0.8 km


U rijdt nu 2 uur, denk aan een pauze.

372km - 15h53

373km - 15h53

373km - 15h54

374km - 15h55

Door Cadenazzo Reeks gevaarlijke bochten op 1.1 km Sla rechtsaf : **2 / Via Camoghè** Rechts aanhouden : **2**

Verlaat Cadenazzo

374km - 15h55

2

377km - 15h58

Doorrijden voor: **2**In de omgeving van **Bellinzona**, Blijf rechtdoor rijden richting:**BELLINZONA**

377km - 15h58

 Neem bij de rotonde de 1ste afslag: **2**

377km - 15h58

 Deze weg wordt tijdelijk afgesloten. Gelieve de toegankelijkheid te controleren.

377km - 15h58

U rijdt nu 2 uur, denk aan een pauze.

379km - 16h00

 Reeks gevaarlijke bochten

380km - 16h02

380km - 16h02

381km - 16h04

382km - 16h07

Door BellinzonaVervolg uw weg: **2 / Strada del Vino dal Bellinzone alle Valli Superiori / Via Franco Zorzi** Reeks gevaarlijke bochten op 1 km Sla rechtsaf : **13 / 2**

Verlaat Bellinzona

383km - 16h09

383km - 16h09

385km - 16h11


Door Arbedo-CastioneVervolg uw weg: **13 / 2 / Via San Gottardo** Aan de rotonde, Grand Tour of Switzerland, de 3de afslag: **2**

Verlaat Arbedo-Castione

385km - 16h11

2

385km - 16h11

Doorrijden voor: **2** Links aanhouden : **2** richting:

A2

SAN GOTTARDO
E35 - LUGANO -
LOCARNO

395km - 16h22

Door **Osogna**

399km - 16h27

Door Biasca

402km - 16h30

Vervolg uw weg: **Via Parallela**

403km - 16h32

 Gevaarlijke bocht naar rechts

403km - 16h32

 Sla rechtsaf : **Via Lucomagno**

Verlaat Biasca

403km - 16h32

Blijf rechtdoor rijden 

406km - 16h35

Door Malvaglia

407km - 16h35

 Sla rechtsaf

407km - 16h35

 En meteen daarna , sla linksaf : **Via Brugaio**

407km - 16h36

 Sla rechtsaf : **Via Miáll**

407km - 16h36

 Sla linksaf : **Via Campaccio**

407km - 16h37

 Sla rechtsaf : **Via Crana**

Verlaat Malvaglia

408km - 16h38

Vervolg uw weg: **Via Crana**

408km - 16h39

Sla rechtsaf : **Via Val Malvaglia**

409km - 16h39

 Reeks gevaarlijke bochten op 1.9 km

410km - 16h41

 Rechts aanhouden : **Via Val Malvaglia**

410km - 16h41

Door Malvaglia

411km - 16h42

 Sla linksaf : **Via Val Malvaglia**

Verlaat Malvaglia

415km - 16h47

Sla linksaf : **Madra**

415km - 16h48

Vervolg uw weg: **Madra**

418km - 16h52

Vervolg uw weg: **Dandrio**

420km - 16h54

U komt in Dandrio**Aankomst: Dandrio, null**

Controleer uw bandenspanning minstens één keer per maand en voor elke lange reis.