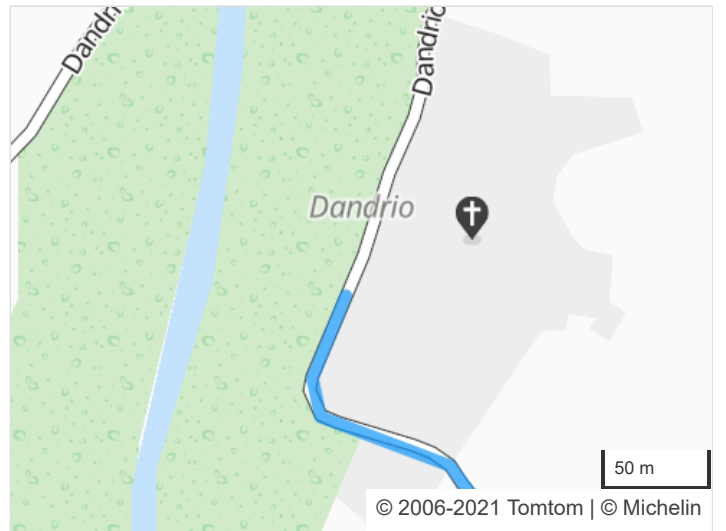
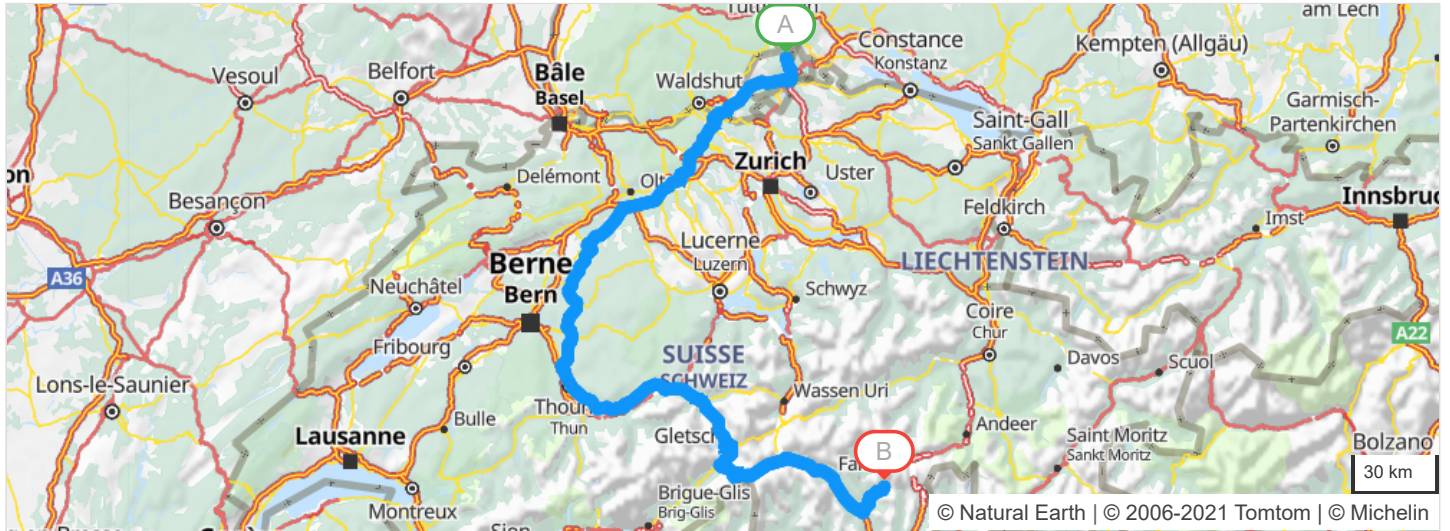


 3 routes mogelijk volgens de routeplanner : Merishausen > Dandrio

Tijd: **07h38**
 Vertrek op 02/07/2022 om 07:51
 Aankomst op 02/07/2022 om 15:29

Afstand: 369 km

Geschatte kosten: € 65,85 (brandstof € 65,85)



Vertrek: Merishausen, Hauptstrasse

Verlaat Merishausen

Vervolg uw weg: **Hauptstrasse**

Verlaat Merishausen

2.3km - 07h53

Blijf rechtdoor rijden

3.7km - 07h54

 Reeks gevaarlijke bochten op 1.2 km

5km - 07h56

Door Schaffhausen

7.6km - 08h00

 Neem bij de rotonde de 1ste afslag: **Spitalstrasse**

7.9km - 08h01

Aan de rontonde, Obertorbrücke, de 2de afslag: **Grabenstrasse**

8.3km - 08h02

Sla rechtsaf : **13 / 14 / 4 / E54 / Grand Tour of Switzerland**

Verlaat Schaffhausen

8.9km - 08h03

Door Neuhausen am Rheinfall

8.9km - 08h03

Vervolg uw weg: **13 / 14 / 4 / E54 / Grand Tour of Switzerland / Mühlenstrasse**

9km - 08h03

Neem **afslag** naar:

Verlaat Neuhausen am Rheinfall

10.2km - 08h05

Bij **Galgenbuck Tunnel**, vervolg uw weg

10.2km - 08h05

Vervolg uw weg: **13 / 14 / E54 / Galgenbuck Tunnel**

10.3km - 08h05

Doorrijden **13 / E54**

10.4km - 08h05

Vervolg uw weg: **13 / 14 / E54**

13

E54

17.3km - 08h11



Reeks gevaarlijke bochten op 0.2 km

18.9km - 08h13

Door **Neunkirch**

18.9km - 08h13



Reeks gevaarlijke bochten op 0.6 km

25.3km - 08h21



Snelheid beperkt tot 20 km/h op 0.2 km

25.4km - 08h21

Vervolg uw weg: **B34 / E54**

B34

E54

25.4km - 08h21

Entry into Germany

25.5km - 08h21



Snelheid beperkt tot 50 km/h

26.7km - 08h23



Snelheid beperkt tot 50 km/h

34km - 08h29

In de omgeving van **Bad Zurzach**, Sla linksaf : **L162** richting:

L162

ZURZACH
KÜSSABERG

34.3km - 08h29



Reeks gevaarlijke bochten op 1.6 km

35.2km - 08h30



Snelheid beperkt tot 50 km/h

36.9km - 08h32



Snelheid beperkt tot 50 km/h

38km - 08h34



Snelheid beperkt tot 50 km/h op 0.9 km

38.7km - 08h35



Reeks gevaarlijke bochten op 0.4 km

39.2km - 08h35

Vervolg uw weg: **Römerstraße Neckar-Alb-Aare**

39.4km - 08h36



Snelheid beperkt tot 30 km/h

39.6km - 08h36



Snelheid beperkt tot 20 km/h

39.7km - 08h36

Vervolg uw weg: **Römerstrasse Neckar-Alb-Aare**

39.7km - 08h36

Entry into Swiss


39.7km - 08h36

Door Bad Zurzach

39.8km - 08h37

 Sla rechtsaf : **Römerstrasse Neckar-Alb-Aare**

40.5km - 08h38

 Links aanhouden : **Römerstrasse Neckar-Alb-Aare**

Verlaat Bad Zurzach

41.7km - 08h40

Vervolg uw weg: **Bruggerstrasse / Römerstrasse Neckar-Alb-Aare**

41.9km - 08h40

 Reeks gevaarlijke bochten op 0.7 km

42.7km - 08h41

 Gevaarlijke daling op 0.4 km

44.2km - 08h43

Door Tegerfelden

44.6km - 08h43

 Sla rechtsaf : **Römerstrasse Neckar-Alb-Aare**

44.8km - 08h44


 Reeks gevaarlijke bochten op 1.1 km

Verlaat Tegerfelden

45km - 08h44

Vervolg uw weg: **Römerstrasse Neckar-Alb-Aare / Würenlingerstrasse**

48.6km - 08h48

 Gevaarlijke bocht naar rechts

50.5km - 08h50

Neem bij de rotonde de 1ste afslag: **Kuhgässlistrasse / Römerstrasse Neckar-Alb-Aare**

50.5km - 08h51

Door Siggenthal Station

50.8km - 08h51

 Aan de rotonde, Döttingenstrasse, de 3de afslag: **5 / Römerstrasse Neckar-Alb-Aare**

51.8km - 08h52

 Sla rechtsaf : **Römerstrasse Neckar-Alb-Aare / Stillistrasse**

Verlaat Siggenthal Station

52.3km - 08h53

Vervolg uw weg: **5**

5

52.6km - 08h53

 Snelheid beperkt tot 40 km/h

52.6km - 08h53

Door Stilli

52.6km - 08h53

 Reeks gevaarlijke bochten

52.7km - 08h53

 Sla linksaf : **5**

52.7km - 08h53

 Snelheid beperkt tot 40 km/h

Verlaat Stilli

53.8km - 08h55

Door Brugg

56.6km - 09h00

 Sla linksaf : **5**

57.2km - 09h01

 Reeks gevaarlijke bochten

58.4km - 09h03

 Reeks gevaarlijke bochten op 1 km

Verlaat Brugg

59.3km - 09h04

5

Doorrijden voor: **5**

59.4km - 09h05

 Deze weg wordt tijdelijk afgesloten. Gelieve de toegankelijkheid te controleren.

59.4km - 09h05

U rijdt nu 2 uur, denk aan een pauze.

64.8km - 09h11

 Reeks gevaarlijke bochten op 1.2 km

67.6km - 09h15

Vervolg uw weg: **Bruggerstrasse**

68.2km - 09h16

Door Rapperswil

69.5km - 09h18

 Sla linksaf : **Seetalstrasse**

Verlaat Rapperswil

70.6km - 09h20

Vervolg uw weg: **Seetalstrasse**

71km - 09h20

 Links aanhouden : **Seetalstrasse**

71.1km - 09h20

 Links aanhouden : **Seetalstrasse** richting:

LENZBURG
BERN
SUHR
HUNZENSCHWIL

71.6km - 09h21

1

Sla rechtsaf : **1**


71.6km - 09h21

 Gevaarlijke bocht naar links

75.8km - 09h26

 Reeks gevaarlijke bochten op 0.6 km

78.6km - 09h30

 Links aanhouden : **1**

78.6km - 09h30

Door Oberentfelden

79.3km - 09h31

 Reeks gevaarlijke bochten op 0.2 km

79.5km - 09h31

 Sla rechtsaf : **1**

Verlaat Oberentfelden

80.4km - 09h33

1

Doorrijden voor: **1**

80.5km - 09h33

 Gevaarlijke bocht naar rechts

84.3km - 09h38

 Gevaarlijke bocht naar rechts

90.2km - 09h45

 Neem bij de rotonde de 1ste afslag: **1**

93.7km - 09h51

U rijdt nu 2 uur, denk aan een pauze.

101km - 09h59

 Reeks gevaarlijke bochten op 1.2 km

107km - 10h05

Door **Langenthal**

114km - 10h14

Door Herzogenbuchsee

115km - 10h14

 Reeks gevaarlijke bochten

115km - 10h15

 Sla linksaf : **Bettenhausenstrasse**

115km - 10h15

 Sla linksaf : **Thörigenstrasse**

Verlaat Herzogenbuchsee

116km - 10h17

Vervolg uw weg: **Buchsstrasse**

116km - 10h17

Door Thörigen

117km - 10h18

 Sla rechtsaf : **Burgdorfstrasse**

Verlaat Thörigen

118km - 10h19

Bij **Bettenhausen**, Vervolg uw weg: **Burgdorfstrasse**

120km - 10h21

Vervolg uw weg: **Hauptstrasse**

122km - 10h23

Door Riedtwil

122km - 10h23

 Sla rechtsaf : **Hauptstrasse**

Verlaat Riedtwil

123km - 10h24

Doorrijden voor: **Hauptstrasse**

123km - 10h25

Vervolg uw weg: **Hauptstrasse**

126km - 10h27

Vervolg uw weg: **Riedtwilstrasse**

126km - 10h27

Door Wynigen

127km - 10h28

 Sla rechtsaf : **Dorfstrasse**

127km - 10h29

Vervolg uw weg: **Lorraine**

130km - 10h31

 Gevaarlijke bocht naar links

Verlaat Wynigen

130km - 10h32

Vervolg uw weg: **Lorraine**

132km - 10h33

 Reeks gevaarlijke bochten op 0.2 km


133km - 10h34

Door Burgdorf

133km - 10h35

Vervolg uw weg: **Grand Tour of Switzerland / Wynigenstrasse**

133km - 10h36

 Aan de rontonde, Grand Tour of Switzerland, de 2de afslag: **23**

134km - 10h36

 Reeks gevaarlijke bochten op 0.7 km

Verlaat Burgdorf

136km - 10h40

Bij **Oberburg**, Vervolg uw weg: **23 / Emmentalstrasse / Grand Tour of Switzerland**

23

138km - 10h43

Door Hasle bei Burgdorf

138km - 10h43 Vervolg uw weg: **23 / Tschamerie**

139km - 10h44  Gevaarlijke bocht naar rechts

140km - 10h46 Vervolg uw weg: **Thunstrasse**

Verlaat Hasle bei Burgdorf

141km - 10h47 Vervolg uw weg: **Thunstrasse**

144km - 10h50 Vervolg uw weg: **Dorfstrasse**

145km - 10h51 U rijdt langs **Berne**

145km - 10h51 Vervolg uw weg: **Leimern**

145km - 10h51 Vervolg uw weg: **Dorfstrasse**

147km - 10h54 **Door Furl**

147km - 10h54 Vervolg uw weg: **Furth**

148km - 10h54 Vervolg uw weg: **Gässli**

Verlaat Furl

148km - 10h54 **Door Walkringen**

148km - 10h54 Bij **Walkringen**, Vervolg uw weg: **Unterdorfstrasse**

149km - 10h55 Vervolg uw weg: **Hauptstrasse**

150km - 10h57 Vervolg uw weg: **Metzgerhüsi**

Verlaat Walkringen

150km - 10h58 Vervolg uw weg: **Rohrstrasse**

152km - 11h00 Vervolg uw weg: **Thunstrasse**

152km - 11h01  Gevaarlijke bocht naar links

154km - 11h02 **Door Grosshöchstetten**

 Aan de rotonde, Bernstrasse, de 3de afslag: **10 / Bernstrasse**

 Neem bij de rotonde de 1ste afslag: **Bahnhofstrasse**

155km - 11h04 Vervolg uw weg: **Thunstrasse**

Verlaat Grosshöchstetten

155km - 11h05 Doorrijden voor: **Thunstrasse**

156km - 11h05 **Door Konolfingen**

156km - 11h05 Vervolg uw weg: **Burgdorfstrasse**

157km - 11h06  Gevaarlijke daling op 0.2 km

158km - 11h09 Vervolg uw weg: **Kreuzplatz**

 Aan de rotonde, Kreuzplatz, de 2de afslag: **Thunstrasse**

Verlaat Konolfingen

159km - 11h11

Doorrijden voor: **Thunstrasse**

161km - 11h12

Vervolg uw weg: **Burgdorfstrasse**


161km - 11h13

 Reeks gevaarlijke bochten op 0.6 km

163km - 11h15

Vervolg uw weg: **Thunstrasse**

163km - 11h16

 Gevaarlijke bocht naar rechts

164km - 11h16

Vervolg uw weg: **Hauptstrasse**

164km - 11h17

Vervolg uw weg: **Dorfstrasse**

165km - 11h18

Door Oppligen

166km - 11h20

Neem bij de rotonde de 2de afslag: **6** 

6

167km - 11h20

 Neem bij de rotonde de 2de afslag: **6**

168km - 11h22

 Reeks gevaarlijke bochten op 0.5 km


168km - 11h22

 Gevaarlijke daling op 0.2 km

170km - 11h25

Door **Steffisburg**

172km - 11h27

 Gevaarlijke bocht naar rechts

173km - 11h30

Door Thun

173km - 11h30

Vervolg uw weg: **6 / Bernstrasse**

173km - 11h30

 Aan de rotonde, Berntorplatz, de 2de afslag: **Grand Tour of Switzerland**

Verlaat Thun

175km - 11h34

Door Hilterfingen


175km - 11h34

Vervolg uw weg: **Grand Tour of Switzerland / Staatsstrasse**

176km - 11h36

 Rechts aanhouden : **Grand Tour of Switzerland**

177km - 11h36

 Gevaarlijke bocht naar rechts

Verlaat Hilterfingen

178km - 11h38

Bij **Oberhofen am Thunersee**, Vervolg uw weg: **Grand Tour of Switzerland / Schoren** 

184km - 11h46

 Gevaarlijke daling op 0.2 km


186km - 11h49

 Reeks gevaarlijke bochten op 3 km

188km - 11h51

U rijdt nu 2 uur, denk aan een pauze.

189km - 11h52

 Gevaarlijke daling op 0.2 km

190km - 11h53

 Gevaarlijke daling op 0.4 km

190km - 11h54

 Reeks gevaarlijke bochten op 4 km

194km - 11h58

 Neem bij de rotonde de 2de afslag: **Grand Tour of Switzerland / Seestrasse**

196km - 12h01

Vervolg uw weg: **Bahnhofstrasse**

196km - 12h01

 Snelheid beperkt tot 30 km/h

196km - 12h02

Door Interlaken

196km - 12h02

 Snelheid beperkt tot 30 km/h op 0.2 km


197km - 12h02

 Sla rechtsaf : **Centralplatz**

197km - 12h02

Vervolg uw weg: **Rosenstrasse**

197km - 12h02

 Snelheid beperkt tot 30 km/h op 0.3 km

197km - 12h03

 Sla linksaf : **General Guisanstrasse**

197km - 12h03

 Sla linksaf : **Waldeggstrasse**

197km - 12h03

Vervolg uw weg: **Alpenstrasse**

197km - 12h04

 Neem bij de rotonde de 3de afslag: **Lindenallee**


199km - 12h06

 Aan de rontonde, Lindenallee, de 3de afslag: **11 / 6** richting:

INTERLAKEN
ZENTRUM
POLIZEI
WERKHOF TBA

Verlaat Interlaken

199km - 12h07


Vervolg uw weg: **11 / 6** 

11

200km - 12h07

 Reeks gevaarlijke bochten op 0.7 km

208km - 12h19

 Snelheid beperkt tot 30 km/h op 1.1 km

208km - 12h19

 Reeks gevaarlijke bochten op 0.5 km

209km - 12h22

 Reeks gevaarlijke bochten op 0.8 km

214km - 12h28

Door Brienz BE

216km - 12h31

 Reeks gevaarlijke bochten

216km - 12h31

 Neem bij de rotonde de 2de afslag: **11 / 6 / Hauptstrasse**

218km - 12h33

 Reeks gevaarlijke bochten op 0.4 km

Verlaat Brienz BE

218km - 12h33

Blijf rechtdoor rijden

218km - 12h34

Neem **A8** richting:

A8

LUZERN
MEIRINGEN
BALLEMBERG-OST

221km - 12h36

Sla linksaf richting:

6 11

GRIMSEL
SUSTEN
MEIRINGEN
UNTERBACH

221km - 12h36


11

231km - 12h46

Vervolg uw weg: **11 / 6**
 Reeks gevaarlijke bochten op 2.5 km

234km - 12h49

234km - 12h50

Door Innertkirchen
 Sla rechtsaf : **6**

Verlaat Innertkirchen

235km - 12h51

6

236km - 12h51

239km - 12h55

241km - 12h58

242km - 12h59

243km - 13h00

246km - 13h04

257km - 13h16


261km - 13h21

261km - 13h21

263km - 13h24

Vervolg uw weg: **6** 
 Reeks gevaarlijke bochten op 1.2 km

 Reeks gevaarlijke bochten op 5 km

 Snelheid beperkt tot 40 km/h op 0.3 km

 Snelheid beperkt tot 40 km/h

 Deze weg wordt tijdelijk afgesloten. Gelieve de toegankelijkheid te controleren.

 Reeks gevaarlijke bochten op 10 km

 Reeks gevaarlijke bochten op 2.5 km

 Reeks gevaarlijke bochten op 0.5 km

 Gevaarlijke daling op 2.5 km

 Reeks gevaarlijke bochten op 9 km

266km - 13h27

266km - 13h27

Bij **Gletsch**, vervolg uw weg
 Sla rechtsaf : **19**

266km - 13h27

19

268km - 13h30

269km - 13h31

274km - 13h36

275km - 13h38

Vervolg uw weg: **19** 
 Gevaarlijke daling op 0.9 km

 Gevaarlijke daling op 1.7 km

 **Galerie Mühlebach**
 Reeks gevaarlijke bochten op 0.2 km

277km - 13h40

Sla linksaf : **Nufenenstrasse** richting: 

NUFENEN

278km - 13h41

278km - 13h41

Vervolg uw weg: **Waldweg** 
 Reeks gevaarlijke bochten op 2.5 km

279km - 13h42

Sla rechtsaf : **Nufenenstrasse** 

283km - 13h46

 Reeks gevaarlijke bochten op 2 km


286km - 13h49

 Reeks gevaarlijke bochten op 0.9 km

289km - 13h54

Sla linksaf : **Zona Ossasco** 

289km - 13h54

 Deze weg wordt tijdelijk afgesloten. Gelieve de toegankelijkheid te controleren.

289km - 13h54

 Reeks gevaarlijke bochten op 1.6 km

289km - 13h54

U rijdt nu 2 uur, denk aan een pauze.

291km - 13h56

 Reeks gevaarlijke bochten op 1.4 km

291km - 13h56

 Reeks gevaarlijke bochten

291km - 13h56

 Gevaarlijke daling op 0.3 km

297km - 14h03

 Reeks gevaarlijke bochten op 0.2 km

298km - 14h03

 Gevaarlijke daling op 0.7 km

298km - 14h04

 Gevaarlijke daling op 1.6 km

299km - 14h05

 Reeks gevaarlijke bochten

299km - 14h05

 Gevaarlijke bocht naar rechts

304km - 14h11

 Gevaarlijke daling op 0.7 km

308km - 14h14

 Gevaarlijke daling op 0.3 km

310km - 14h17

Vervolg uw weg: **Via Fontana** 

310km - 14h17

 Gevaarlijke daling op 0.7 km

312km - 14h19

 Gevaarlijke daling op 0.2 km

313km - 14h20

Sla rechtsaf richting:

<p style="text-align: center;">PASSO SAN GOTTARDO BELLINZONA AIROLO</p>
--

313km - 14h20

 Reeks gevaarlijke bochten op 0.6 km

314km - 14h21

Door Airolo


314km - 14h21

Vervolg uw weg: **Via della Stazione**

315km - 14h23

 Sla rechtsaf : **2**

315km - 14h23

 Gevaarlijke bocht naar rechts

Verlaat Airolo

316km - 14h24

Vervolg uw weg: **2** 

2

327km - 14h37

 Gevaarlijke daling op 0.5 km


327km - 14h37

 Reeks gevaarlijke bochten op 0.9 km

327km - 14h37

 Gevaarlijke daling op 0.9 km

330km - 14h39

 Gevaarlijke bocht naar rechts

330km - 14h40

Door **Faido**

331km - 14h41

 Gevaarlijke daling op 0.2 km

334km - 14h46

 Gevaarlijke daling op 0.3 km

335km - 14h48

Vervolg uw weg: **2**

338km - 14h50

 Reeks gevaarlijke bochten

340km - 14h52

 Reeks gevaarlijke bochten op 0.5 km

340km - 14h52

 Gevaarlijke daling op 0.4 km

340km - 14h52

 Gevaarlijke daling op 0.7 km

345km - 14h58

 Reeks gevaarlijke bochten

350km - 15h05

Door Pasquerio

350km - 15h05

Vervolg uw weg: **2 / Grand Tour of Switzerland / Strada del Vino dal Bellinzonese alle Valli Superiori / Via San Gottardo**

351km - 15h06

 Aan de rotonde, Grand Tour of Switzerland, de 1ste afslag: **Grand Tour of Switzerland / Via al Brenno**

351km - 15h06

 Gevaarlijke bocht naar rechts

Verlaat Pasquerio

351km - 15h06

Vervolg uw weg: **Grand Tour of Switzerland / Via al Brenno**


351km - 15h06

Neem bij de rotonde de 2de afslag: **Via Lucomagno** 

356km - 15h10

Door Malvaglia

356km - 15h10

 Sla rechtsaf

356km - 15h10

 En meteen daarna , sla linksaf : **Via Brugaio**

356km - 15h11

 Sla rechtsaf : **Via Miáll**

357km - 15h11

 Sla linksaf : **Via Campaccio**

357km - 15h12

 Sla rechtsaf : **Via Crana**

Verlaat Malvaglia

358km - 15h13

Vervolg uw weg: **Via Crana**

358km - 15h14

Sla rechtsaf : **Via Val Malvaglia**

358km - 15h14

 Reeks gevaarlijke bochten op 1.9 km


359km - 15h16

 Rechts aanhouden : **Via Val Malvaglia**

360km - 15h16

Door Malvaglia

360km - 15h17

 Sla linksaf : **Via Val Malvaglia**

Verlaat Malvaglia

364km - 15h22

Sla linksaf : **Madra**

365km - 15h23

Vervolg uw weg: **Madra**

368km - 15h27

Vervolg uw weg: **Dandrio**

369km - 15h29

U komt in Dandrio

Aankomst: Dandrio, null

Controleer uw bandenspanning minstens één keer per maand en voor elke lange reis.