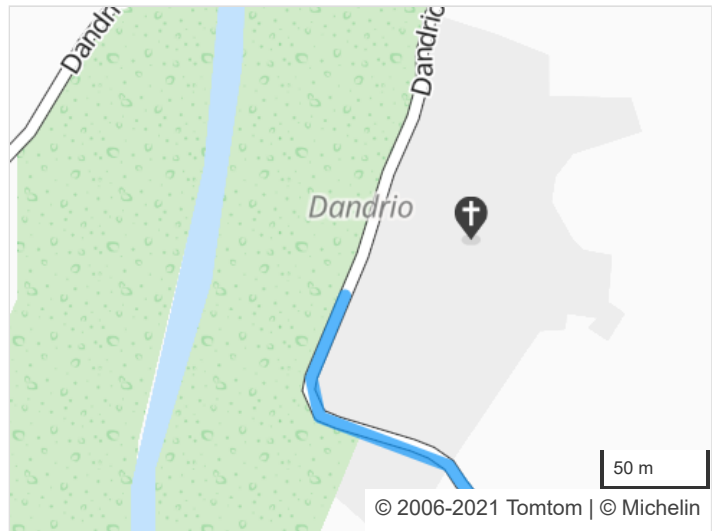
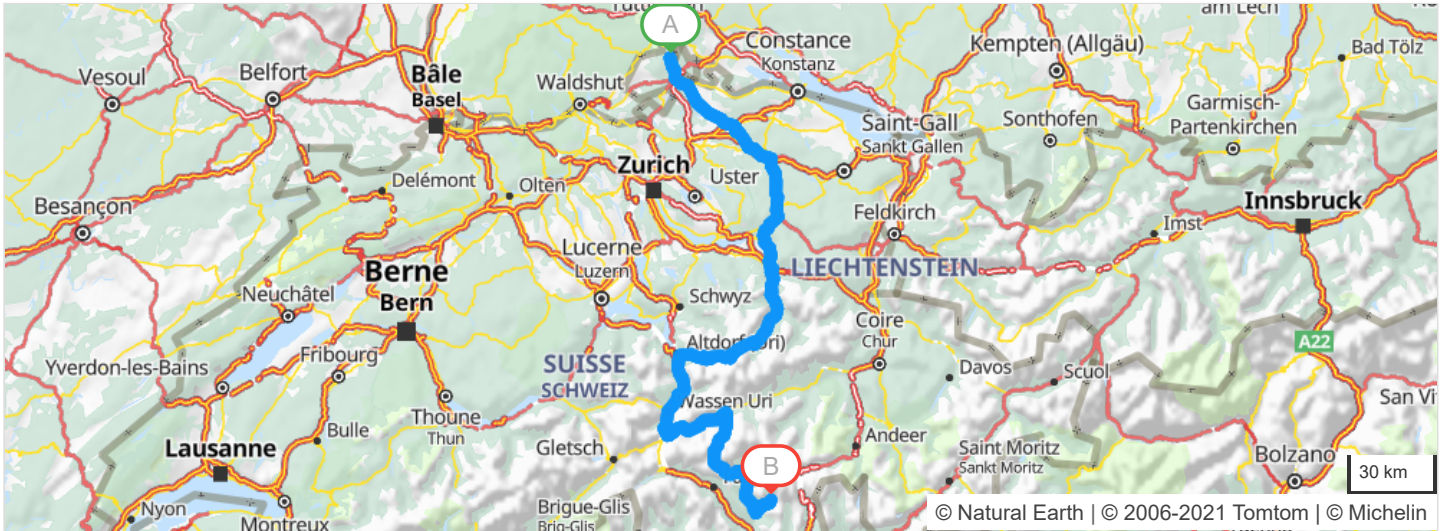


 3 routes mogelijk volgens de routeplanner : Merishausen > Dandrio

Tijd: **06h04**
 Vertrek op 02/07/2022 om 07:51
 Aankomst op 02/07/2022 om 13:55

Afstand: 304 km

Geschatte kosten: € 53,64 (brandstof € 53,64)



Vertrek: Merishausen, Hauptstrasse

Verlaat Merishausen

Vervolg uw weg: **Hauptstrasse**

Verlaat Merishausen

2.3km - 07h53

Blijf rechtdoor rijden

3.7km - 07h54

 Reeks gevaarlijke bochten op 1.2 km

5km - 07h56

Door Schaffhausen

7.6km - 08h00


 Neem bij de rotonde de 2de afslag: **Spitalstrasse**

7.7km - 08h00

7.9km - 08h01

 Sla rechtsaf : **Adlerstrasse**

7.9km - 08h01

 Sla rechtsaf

8.5km - 08h02

 En meteen daarna , sla rechtsaf : **15 / 4 / E54 / Bachstrasse**

8.7km - 08h02

 Sla linksaf : **13 / 14 / 15 / Grand Tour of Switzerland / Rheinuferstrasse** Rechts aanhouden : **13 / 14**

Verlaat Schaffhausen

8.8km - 08h02

13

Bij **Feuerthalen**, Vervolg uw weg: **13 / 14 / 15 / Grand Tour of Switzerland / Zürcherstrasse**

12.7km - 08h08

Door Neuparadies

12.9km - 08h08

 Sla rechtsaf : **14**

Verlaat Neuparadies

13.2km - 08h09


14

Vervolg uw weg: **14**

14.8km - 08h10

Door Schlatt (Thurgau)

15.1km - 08h11

 Gevaarlijke bocht naar rechts

15.2km - 08h11

 Sla linksaf

15.2km - 08h11

 En meteen daarna , sla rechtsaf : **14**

Verlaat Schlatt (Thurgau)

15.7km - 08h11

14

Doorrijden voor: **14**

19km - 08h15

Door Truttikon

19.2km - 08h15

 Reeks gevaarlijke bochten

19.4km - 08h15

 Sla linksaf : **14**

Verlaat Truttikon

19.7km - 08h16

14

Doorrijden voor: **14**

24.2km - 08h21

 Reeks gevaarlijke bochten op 0.2 km

32.8km - 08h30

 In de omgeving van **Frauenfeld**, Links aanhouden : **14**

33.4km - 08h31

Door Frauenfeld

34.4km - 08h33

 Neem bij de rotonde de 1ste afslag: **Rheinstrasse**


34.4km - 08h33

 Gevaarlijke bocht naar rechts

35.1km - 08h34

 Aan de rotonde, Postplatz, de 2de afslag: **Rathausplatz**


35.3km - 08h35

 Aan de rotonde, Am Holdertor, de 1ste afslag: **Sankt Gallerstrasse**

36.1km - 08h36

 Reeks gevaarlijke bochten op 0.6 km

36.8km - 08h37

 Links aanhouden : **Sankt Gallerstrasse**

Verlaat Frauenfeld

39.4km - 08h39

Vervolg uw weg: **Frauenfelderstrasse** 

39.4km - 08h39

Door Matzingen

40.8km - 08h41

 Sla rechtsaf : **Frauenfelderstrasse**

40.9km - 08h41

Vervolg uw weg: **Sankt Gallerstrasse**

Verlaat Matzingen

41.4km - 08h42

Vervolg uw weg: **Sankt Gallerstrasse** 

41.8km - 08h42

Vervolg uw weg: **Frauenfelderstrasse** 

42.5km - 08h43

 Gevaarlijke bocht naar rechts

43.5km - 08h44

Door Wängi

44km - 08h45

 Aan de rotonde, Frauenfelderstrasse, de 2de afslag: **7**

44.2km - 08h45

 Gevaarlijke bocht naar rechts

Verlaat Wängi

44.8km - 08h46

Vervolg uw weg: **7**

7

46.7km - 08h48

Door **Münchwilen Thurgau**

51.3km - 08h54

Door Wil SG

51.3km - 08h54

Vervolg uw weg: **7 / Zürcherstrasse**

52.1km - 08h55

 Neem bij de rotonde de 2de afslag: **7**

Verlaat Wil SG

52.8km - 08h57

Doorrijden voor: **7**

7

53.1km - 08h57

Door Wil SG

53.2km - 08h57


 Aan de rotonde, Sankt Gallerstrasse, de 1ste afslag: **Georg Rennerstrasse**

Verlaat Wil SG

54km - 08h58

Vervolg uw weg: **Georg Rennerstrasse**

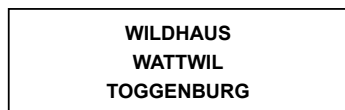
54.3km - 08h59

 Links aanhouden : **Georg Rennerstrasse** richting:

WATTWIL
TOGGENBURG
RICKENBACH
SCHWARZENBACH

54.4km - 08h59

Sla linksaf richting:



54.4km - 08h59


 Neem bij de rotonde de 2de afslag: **16**

60.1km - 09h04


 Gevaarlijke bocht naar rechts

61.4km - 09h06


 Reeks gevaarlijke bochten op 1.2 km

64.3km - 09h09

Sla linksaf : **Engi**

64.3km - 09h09


 Deze weg wordt tijdelijk afgesloten. Gelieve de toegankelijkheid te controleren.

64.3km - 09h09

U rijdt nu 2 uur, denk aan een pauze.

64.6km - 09h09


Engi

68.2km - 09h13


 Gevaarlijke bocht naar rechts

69.3km - 09h14

Vervolg uw weg: **Umfahrungsstrasse**

70.1km - 09h15

Vervolg uw weg: **Steinegg**

71km - 09h15

Sla linksaf : **Flooz**

73.6km - 09h18

Bij **Wattwil**, vervolg uw weg

73.6km - 09h18

Bij **Wattwil**, Neem bij de rotonde de 1ste afslag : **8** 

8

73.7km - 09h18


 Snelheid beperkt tot 40 km/h

73.7km - 09h18


 Snelheid beperkt tot 40 km/h

73.8km - 09h18


 Reeks gevaarlijke bochten op 0.9 km

77.1km - 09h22


 Reeks gevaarlijke bochten op 1.4 km

78.7km - 09h23

Vervolg uw weg: **Uznacherstrasse** 

79.8km - 09h25

In de omgeving van **Benken (Sankt Gallen)**, Vervolg uw weg: **Rickenstrasse** 

80.9km - 09h26


 Reeks gevaarlijke bochten op 1.4 km

81.1km - 09h26


 Gevaarlijke daling op 0.3 km

81.3km - 09h26


 Gevaarlijke daling op 0.5 km

81.7km - 09h27

Door Uetliburg

82km - 09h27

Vervolg uw weg: **Säge**

82.2km - 09h28

Vervolg uw weg: **Rickenstrasse**

Verlaat Uetliburg

82.5km - 09h28

83.6km - 09h30

83.7km - 09h30

83.7km - 09h31

Door GommiswaldVervolg uw weg: **Dorfplatz** Links aanhouden : **Dorfplatz**Vervolg uw weg: **Rickenstrasse**

Verlaat Gommiswald

84km - 09h31

84.1km - 09h31

84.1km - 09h31

85km - 09h32

Doorrijden voor: **Rickenstrasse**  Reeks gevaarlijke bochten op 1.2 km Gevaarlijke daling op 0.6 km Gevaarlijke daling op 0.2 km

85.3km - 09h33

85.9km - 09h34

86km - 09h34

Door KaltbrunnVervolg uw weg: **Dorfstrasse** Sla linksaf : **17**

Verlaat Kaltbrunn



87.7km - 09h36

17

93km - 09h42

95.6km - 09h45

96.4km - 09h46

Vervolg uw weg: **17** Reeks gevaarlijke bochten op 3.5 km Snelheid beperkt tot 40 km/h op 0.3 km Rechts aanhouden : **17**

97km - 09h47


97km - 09h47

97.5km - 09h48

97.6km - 09h48

97.6km - 09h48

98.2km - 09h49

Door NiederurnenVervolg uw weg: **17 / Ziegelbrückstrasse** Reeks gevaarlijke bochten op 0.3 km Sla linksaf En meteen daarna , sla rechtsaf : **17 / Numero 3** Links aanhouden : **17**

Verlaat Niederurnen


98.6km - 09h49

17

99.4km - 09h51

100km - 09h51

105km - 09h57

Bij **Oberurnen**, Vervolg uw weg: **17 / Numero 3 / Hauptstrasse** 

U rijdt nu 2 uur, denk aan een pauze.

 Reeks gevaarlijke bochten op 1.2 km Reeks gevaarlijke bochten op 0.9 km

107km - 09h59

108km - 10h02


108km - 10h02

112km - 10h08

117km - 10h13

118km - 10h15

119km - 10h15

Door Glarus Reeks gevaarlijke bochten op 0.4 km Sla linksaf : **17** Reeks gevaarlijke bochten op 0.4 km Gevaarlijke bocht naar rechts Reeks gevaarlijke bochten op 0.5 kmDoor **Luchsingen**

Verlaat Glarus

120km - 10h17

120km - 10h18

121km - 10h18

Door Diesbach Glarus Reeks gevaarlijke bochten op 0.7 km Sla linksaf : **17**

Verlaat Diesbach Glarus

121km - 10h18

17

125km - 10h24

126km - 10h25

128km - 10h27

135km - 10h35

140km - 10h41

145km - 10h47

147km - 10h49

147km - 10h49

151km - 10h53

153km - 10h56

155km - 10h58

155km - 10h58

155km - 10h58

155km - 10h59

155km - 10h59




157km - 11h01

157km - 11h01

158km - 11h03

159km - 11h03


159km - 11h03

Bij **Dornhaus**, Vervolg uw weg: **17 / Hauptstrasse**  Reeks gevaarlijke bochten op 8.5 km Deze weg wordt tijdelijk afgesloten. Gelieve de toegankelijkheid te controleren. Rechts aanhouden : **17** Gevaarlijke bocht naar rechts Reeks gevaarlijke bochten op 1.4 km Reeks gevaarlijke bochten op 0.7 km Reeks gevaarlijke bochten op 2 km Gevaarlijke daling op 1.1 km Gevaarlijke daling op 2 km Reeks gevaarlijke bochten op 1.1 km Gevaarlijke daling op 0.3 km Reeks gevaarlijke bochten op 1.7 km Gevaarlijke daling op 0.5 km Links aanhouden : **17** Gevaarlijke daling op 0.8 km Reeks gevaarlijke bochten op 1.1 km Gevaarlijke daling op 0.5 km Rechts aanhouden : **17** Gevaarlijke daling op 0.5 km Gevaarlijke daling op 0.3 km

159km - 11h04

159km - 11h04

160km - 11h05

Door Unterschächen Sla linksaf : **17 / Klausenstrasse** Rechts aanhouden : **17**

Verlaat Unterschächen

160km - 11h05

17

161km - 11h06

161km - 11h06

163km - 11h08

165km - 11h11

166km - 11h13


Vervolg uw weg: **17 / Klausenstrasse**  Reeks gevaarlijke bochten op 3.5 km Links aanhouden : **17** Gevaarlijke daling op 0.7 km Gevaarlijke bocht naar rechts Gevaarlijke daling op 0.7 km

168km - 11h15


168km - 11h15

169km - 11h15

169km - 11h16

Door Bürglen (Uri) Snelheid beperkt tot 30 km/h op 0.2 km Gevaarlijke daling op 1 km

169km - 11h16

 Snelheid beperkt tot 30 km/h op 1.1 km

169km - 11h17

 Reeks gevaarlijke bochten op 2.5 km


170km - 11h18

 Sla rechtsaf : **17 / Klausenstrasse**

170km - 11h18

 Snelheid beperkt tot 30 km/h

170km - 11h19

 Gevaarlijke daling op 0.2 km Links aanhouden : **17 / Klausenstrasse**

Verlaat Bürglen (Uri)

171km - 11h20

Door Altdorf UR

171km - 11h20

Vervolg uw weg: **17 / Klausenstrasse**

171km - 11h21

 Neem bij de rotonde de 2de afslag: **2**

Verlaat Altdorf UR

172km - 11h22

Bij **Bürglen (Uri)**, Vervolg uw weg: **2 / Gotthardstrasse** 

2

176km - 11h27

 Reeks gevaarlijke bochten op 0.4 km

179km - 11h31

 Reeks gevaarlijke bochten op 0.3 km

180km - 11h33

 Gevaarlijke bocht naar links

183km - 11h35

 Reeks gevaarlijke bochten op 6.5 km

194km - 11h49

 Reeks gevaarlijke bochten op 1.2 km

195km - 11h51

U rijdt nu 2 uur, denk aan een pauze.

197km - 11h53

 Reeks gevaarlijke bochten op 1.4 km

200km - 11h55

 Reeks gevaarlijke bochten op 11 km

200km - 11h55

 Bij **Göschenen**, Neem bij de rotonde de 3de afslag : **2** richting:

I - ITALIEN
PÄSSE/PASSI/COLS
ANDERMATT

203km - 11h59

 **Gotthardtunnel**

205km - 12h01

Neem bij de rotonde de 3de afslag: **Gotthardstrasse**

205km - 12h02

Door Andermatt

206km - 12h03

 Aan de rontonde, Gotthardstrasse, de 2de afslag: **19**

Verlaat Andermatt

207km - 12h04

Vervolg uw weg: **19** 

19

211km - 12h09

 Deze weg wordt tijdelijk afgesloten. Gelieve de toegankelijkheid te controleren.

216km - 12h14

 Reeks gevaarlijke bochten op 2.5 km

219km - 12h18

 Reeks gevaarlijke bochten op 1.6 km

222km - 12h21

 Gevaarlijke daling op 0.2 km




















222km - 12h21





 Gevaarlijke daling op 1.4 km

225km - 12h24


 Reeks gevaarlijke bochten op 0.4 km

- 227km - 12h27  Reeks gevaarlijke bochten op 0.2 km
- 229km - 12h30  Reeks gevaarlijke bochten op 0.5 km
- 231km - 12h33  Gevaarlijke daling op 0.7 km
- 233km - 12h34  Reeks gevaarlijke bochten op 2.5 km
- 237km - 12h39  Snelheid beperkt tot 30 km/h op 0.5 km
- 237km - 12h39  Gevaarlijke daling op 0.3 km

- 237km - 12h39 Sla rechtsaf : **Via Lucmagn** 
- 237km - 12h40  Links aanhouden : **Via Lucmagn**
- 237km - 12h40  Reeks gevaarlijke bochten op 4.5 km
- 240km - 12h42  **Las Ruinas**
- 243km - 12h46  Gevaarlijke bocht naar links
- 244km - 12h47  Gevaarlijke bocht naar rechts
- 245km - 12h48  Reeks gevaarlijke bochten op 0.9 km
- 248km - 12h50  Reeks gevaarlijke bochten op 1.2 km
- 248km - 12h51  Bij **Alp Cristallina**, Rechts aanhouden : **Via Lucmagn**
- 252km - 12h55  Gevaarlijke bocht naar rechts
- 253km - 12h56  Reeks gevaarlijke bochten op 0.2 km
- 257km - 13h00  Reeks gevaarlijke bochten op 1 km
- 261km - 13h04  Gevaarlijke daling op 0.3 km
- 261km - 13h04  Reeks gevaarlijke bochten
- 265km - 13h08  Gevaarlijke daling op 0.3 km
- 265km - 13h08  Gevaarlijke bocht naar rechts
- 267km - 13h10  Gevaarlijke daling op 0.4 km
- 268km - 13h10  Reeks gevaarlijke bochten op 1.8 km
- 268km - 13h10  Gevaarlijke daling op 0.6 km

- 269km - 13h12 Vervolg uw weg: **Camperio** 
- 270km - 13h12  Rechts aanhouden : **Camperio**
- 271km - 13h14  Gevaarlijke daling op 0.7 km
- 272km - 13h15  Gevaarlijke bocht naar rechts

- 273km - 13h16 Sla linksaf : **Via Lucomagno** 
- 274km - 13h17  Gevaarlijke daling op 0.6 km
- 274km - 13h17  Gevaarlijke bocht naar links

- 275km - 13h18 **Door Olivone**
- 276km - 13h19  Sla rechtsaf : **Via Lucomagno**
Verlaat Olivone

- 276km - 13h20 Doorrijden voor: **Via Lucomagno** 

- 276km - 13h21 Vervolg uw weg: **Via Cantonale** 
- 276km - 13h21  Reeks gevaarlijke bochten op 1.6 km

279km - 13h23

279km - 13h23

Door Aquila Sla rechtsaf : **Via Cantonale**

Verlaat Aquila

280km - 13h25

280km - 13h25

Doorrijden voor: **Via Cantonale**  Gevaarlijke bocht naar links

282km - 13h26

 Gevaarlijke daling op 0.4 km

282km - 13h27

 Gevaarlijke daling op 0.7 km

282km - 13h27

Vervolg uw weg: **Via Lucomagno** 

283km - 13h28

 Reeks gevaarlijke bochten op 2 km

283km - 13h28

 Gevaarlijke daling op 0.5 km

283km - 13h29

 Gevaarlijke daling op 0.2 km


284km - 13h29

 Gevaarlijke daling op 0.3 km

285km - 13h30

 Gevaarlijke daling op 0.4 km

285km - 13h30

 Bij **Comprovasco**, Rechts aanhouden : **Via Lucomagno**

285km - 13h31

Door **Acquarossa**

285km - 13h31

Door **Comprovasco**

286km - 13h32

286km - 13h32

Door RoccabellaVervolg uw weg: **Via Lucomagno**

287km - 13h32

Doorrijden voor: **Via Lucomagno**

289km - 13h36

 Reeks gevaarlijke bochten op 1.1 km

Verlaat Roccabella

291km - 13h37

291km - 13h38

Door Malvaglia Sla linksaf : **Viale Stazione**

291km - 13h38

 Sla rechtsaf : **Via Ronge**

292km - 13h39

Vervolg uw weg: **Via Orino**

292km - 13h39

 Sla linksaf : **Via Val Malvaglia**

292km - 13h39

 Reeks gevaarlijke bochten op 3 km

292km - 13h39

 Links aanhouden : **Via Val Malvaglia**

293km - 13h40

 Rechts aanhouden : **Via Val Malvaglia**

Verlaat Malvaglia

293km - 13h41

294km - 13h42

Vervolg uw weg: **Via Val Malvaglia** Rechts aanhouden : **Via Val Malvaglia**

295km - 13h43

295km - 13h43

Door Malvaglia Sla linksaf : **Via Val Malvaglia**

Verlaat Malvaglia

299km - 13h48

300km - 13h50

Sla linksaf : **Madra**Vervolg uw weg: **Madra**

303km - 13h53

Vervolg uw weg: **Dandrio**

304km - 13h55

U komt in Dandrio

Aankomst: Dandrio, null

Controleer uw bandenspanning minstens één keer per maand en voor elke lange reis.