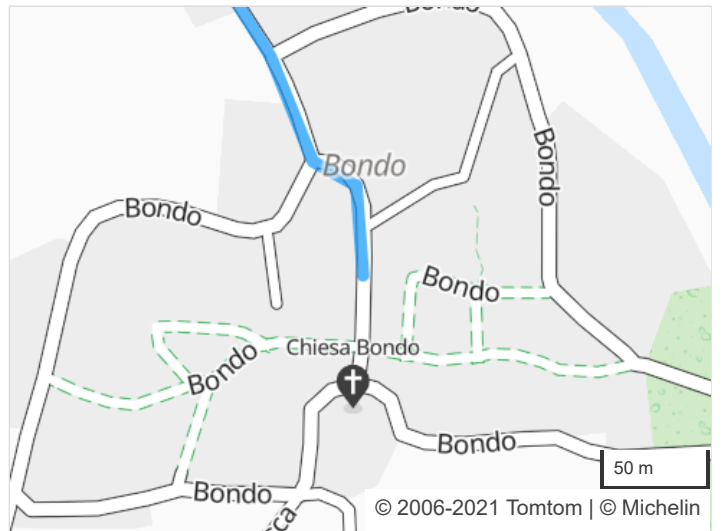
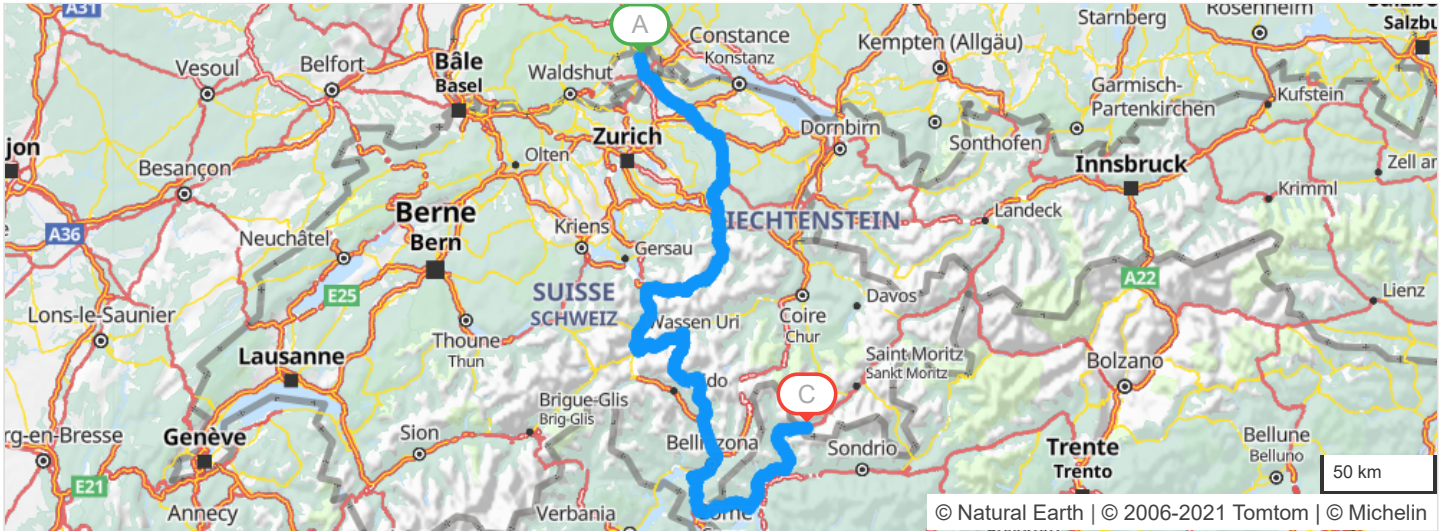


 1 route mogelijk volgens de routeplanner : Merishausen > Bondo

**Tijd:** **09h13**  
 Vertrek op 02/07/2022 om 07:51  
 Aankomst op 02/07/2022 om 17:04

**Afstand:** 441 km

**Geschatte kosten:** € 79,78 (brandstof € 79,78)



**Vertrek: Merishausen, Hauptstrasse**

**Verlaat Merishausen**

Vervolg uw weg: **Hauptstrasse**

Verlaat Merishausen

2.3km - 07h53

Blijf rechtdoor rijden

3.7km - 07h54

 Reeks gevaarlijke bochten op 1.2 km

5km - 07h56

**Door Schaffhausen**

7.6km - 08h00


 Neem bij de rotonde de 2de afslag: **Spitalstrasse**

7.7km - 08h00

7.9km - 08h01

 Sla rechtsaf : **Adlerstrasse**

7.9km - 08h01

 Sla rechtsaf

8.5km - 08h02

 En meteen daarna , sla rechtsaf : **15 / 4 / E54 / Bachstrasse**

8.7km - 08h02

 Sla linksaf : **13 / 14 / 15 / Grand Tour of Switzerland / Rheinuferstrasse** Rechts aanhouden : **13 / 14**

Verlaat Schaffhausen

8.8km - 08h02

13

Bij **Feuerthalen**, Vervolg uw weg: **13 / 14 / 15 / Grand Tour of Switzerland / Zürcherstrasse**

12.7km - 08h08

**Door Neuparadies**

12.9km - 08h08

 Sla rechtsaf : **14**

Verlaat Neuparadies

13.2km - 08h09


14

Vervolg uw weg: **14**

14.8km - 08h10

**Door Schlatt (Thurgau)**

15.1km - 08h11

 Gevaarlijke bocht naar rechts

15.2km - 08h11

 Sla linksaf

15.2km - 08h11

 En meteen daarna , sla rechtsaf : **14**

Verlaat Schlatt (Thurgau)

15.7km - 08h11

14

Doorrijden voor: **14**

19km - 08h15

**Door Truttikon**

19.2km - 08h15

 Reeks gevaarlijke bochten

19.4km - 08h15

 Sla linksaf : **14**

Verlaat Truttikon

19.7km - 08h16

14

Doorrijden voor: **14**

24.2km - 08h21

 Reeks gevaarlijke bochten op 0.2 km

32.8km - 08h30

 In de omgeving van **Frauenfeld**, Links aanhouden : **14**

33.4km - 08h31

**Door Frauenfeld**

34.4km - 08h33

 Neem bij de rotonde de 1ste afslag: **Rheinstrasse**

34.4km - 08h33

 Gevaarlijke bocht naar rechts

35.1km - 08h34

 Aan de rotonde, Postplatz, de 2de afslag: **Rathausplatz**

35.3km - 08h35

 Aan de rotonde, Am Holdertor, de 1ste afslag: **Sankt Gallerstrasse**

36.1km - 08h36


 Reeks gevaarlijke bochten op 0.6 km

36.8km - 08h37

 Links aanhouden : **Sankt Gallerstrasse**

Verlaat Frauenfeld

39.4km - 08h39

Vervolg uw weg: **Frauenfelderstrasse** 

39.4km - 08h39

**Door Matzingen**

40.8km - 08h41

 Sla rechtsaf : **Frauenfelderstrasse**

40.9km - 08h41

Vervolg uw weg: **Sankt Gallerstrasse**

Verlaat Matzingen

41.4km - 08h42

Vervolg uw weg: **Sankt Gallerstrasse** 

41.8km - 08h42

Vervolg uw weg: **Frauenfelderstrasse** 

42.5km - 08h43

 Gevaarlijke bocht naar rechts

43.5km - 08h44

**Door Wängi**

44km - 08h45

 Aan de rotonde, Frauenfelderstrasse, de 2de afslag: **7**

44.2km - 08h45

 Gevaarlijke bocht naar rechts

Verlaat Wängi

44.8km - 08h46

Vervolg uw weg: **7**

7

46.7km - 08h48

Door **Münchwilen Thurgau**

51.3km - 08h54

**Door Wil SG**

51.3km - 08h54

Vervolg uw weg: **7 / Zürcherstrasse**

52.1km - 08h55

 Neem bij de rotonde de 2de afslag: **7**

Verlaat Wil SG

52.8km - 08h57

Doorrijden voor: **7**

7

53.1km - 08h57

**Door Wil SG**

53.2km - 08h57

 Aan de rotonde, Sankt Gallerstrasse, de 1ste afslag: **Georg Rennerstrasse**

Verlaat Wil SG

54km - 08h58

Vervolg uw weg: **Georg Rennerstrasse**

54.3km - 08h59

 Links aanhouden : **Georg Rennerstrasse** richting:

WATTWIL  
TOGGENBURG  
RICKENBACH  
SCHWARZENBACH

54.4km - 08h59


Sla linksaf richting:

<p style="text-align: center;"><b>WILDHAUS WATTWIL TOGGENBURG</b></p>
-------------------------------------------------------------------------------

54.4km - 08h59

 Neem bij de rotonde de 2de afslag: **16**

60.1km - 09h04

 Gevaarlijke bocht naar rechts

61.4km - 09h06

 Reeks gevaarlijke bochten op 1.2 km

64.3km - 09h09

Sla linksaf : **Engi**

64.3km - 09h09

 Deze weg wordt tijdelijk afgesloten. Gelieve de toegankelijkheid te controleren.

64.3km - 09h09

U rijdt nu 2 uur, denk aan een pauze.

64.6km - 09h09

 **Engi**

68.2km - 09h13

 Gevaarlijke bocht naar rechts

69.3km - 09h14

Vervolg uw weg: **Umfahrungsstrasse**

70.1km - 09h15

Vervolg uw weg: **Steinegg**


71km - 09h15

Sla linksaf : **Flooz**

73.6km - 09h18

Bij **Wattwil**, vervolg uw weg

73.6km - 09h18

Bij **Wattwil**, Neem bij de rotonde de 1ste afslag : **8** 

8

73.7km - 09h18

 Snelheid beperkt tot 40 km/h

73.7km - 09h18

 Snelheid beperkt tot 40 km/h

73.8km - 09h18

 Reeks gevaarlijke bochten op 0.9 km

77.1km - 09h22

 Reeks gevaarlijke bochten op 1.4 km

78.7km - 09h23

Vervolg uw weg: **Uznacherstrasse** 

79.8km - 09h25

In de omgeving van **Benken (Sankt Gallen)**, Vervolg uw weg: **Rickenstrasse** 

80.9km - 09h26

 Reeks gevaarlijke bochten op 1.4 km

81.1km - 09h26

 Gevaarlijke daling op 0.3 km

81.3km - 09h26

 Gevaarlijke daling op 0.5 km

81.7km - 09h27

**Door Uetliburg**

82km - 09h27

Vervolg uw weg: **Säge**

82.2km - 09h28

Vervolg uw weg: **Rickenstrasse**

Verlaat Uetliburg

82.5km - 09h28

83.6km - 09h30

83.7km - 09h30

83.7km - 09h31

**Door Gommiswald**Vervolg uw weg: **Dorfplatz** Links aanhouden : **Dorfplatz**Vervolg uw weg: **Rickenstrasse**

Verlaat Gommiswald

84km - 09h31

84.1km - 09h31

84.1km - 09h31

85km - 09h32

Doorrijden voor: **Rickenstrasse**  Reeks gevaarlijke bochten op 1.2 km Gevaarlijke daling op 0.6 km Gevaarlijke daling op 0.2 km

85.3km - 09h33

85.9km - 09h34

86km - 09h34

**Door Kaltbrunn**Vervolg uw weg: **Dorfstrasse** Sla linksaf : **17**

Verlaat Kaltbrunn



87.7km - 09h36

17

93km - 09h42

95.6km - 09h45

96.4km - 09h46

Vervolg uw weg: **17** Reeks gevaarlijke bochten op 3.5 km Snelheid beperkt tot 40 km/h op 0.3 km Rechts aanhouden : **17**

97km - 09h47



97km - 09h47

97.5km - 09h48

97.6km - 09h48

97.6km - 09h48

98.2km - 09h49

**Door Niederurnen**Vervolg uw weg: **17 / Ziegelbrückstrasse** Reeks gevaarlijke bochten op 0.3 km Sla linksaf En meteen daarna , sla rechtsaf : **17 / Numero 3** Links aanhouden : **17**

Verlaat Niederurnen


98.6km - 09h49

17

99.4km - 09h51

100km - 09h51

105km - 09h57

Bij **Oberurnen**, Vervolg uw weg: **17 / Numero 3 / Hauptstrasse** 

U rijdt nu 2 uur, denk aan een pauze.

 Reeks gevaarlijke bochten op 1.2 km Reeks gevaarlijke bochten op 0.9 km

107km - 09h59

108km - 10h02


108km - 10h02

112km - 10h08

117km - 10h13

118km - 10h15

119km - 10h15

**Door Glarus** Reeks gevaarlijke bochten op 0.4 km Sla linksaf : **17** Reeks gevaarlijke bochten op 0.4 km Gevaarlijke bocht naar rechts Reeks gevaarlijke bochten op 0.5 kmDoor **Luchsingen**

Verlaat Glarus

120km - 10h17

120km - 10h18

121km - 10h18

**Door Diesbach Glarus** Reeks gevaarlijke bochten op 0.7 km Sla linksaf : **17**

Verlaat Diesbach Glarus

121km - 10h18

17

125km - 10h24

126km - 10h25

128km - 10h27

135km - 10h35

140km - 10h41

145km - 10h47

147km - 10h49

147km - 10h49

151km - 10h53

153km - 10h56

155km - 10h58

155km - 10h58

155km - 10h58

155km - 10h59

155km - 10h59

157km - 11h01

157km - 11h01

158km - 11h03

159km - 11h03

159km - 11h03

Bij **Dornhaus**, Vervolg uw weg: **17 / Hauptstrasse**  Reeks gevaarlijke bochten op 8.5 km Deze weg wordt tijdelijk afgesloten. Gelieve de toegankelijkheid te controleren. Rechts aanhouden : **17** Gevaarlijke bocht naar rechts Reeks gevaarlijke bochten op 1.4 km Reeks gevaarlijke bochten op 0.7 km Reeks gevaarlijke bochten op 2 km Gevaarlijke daling op 1.1 km Gevaarlijke daling op 2 km Reeks gevaarlijke bochten op 1.1 km Gevaarlijke daling op 0.3 km Reeks gevaarlijke bochten op 1.7 km Gevaarlijke daling op 0.5 km Links aanhouden : **17** Gevaarlijke daling op 0.8 km Reeks gevaarlijke bochten op 1.1 km Gevaarlijke daling op 0.5 km Rechts aanhouden : **17** Gevaarlijke daling op 0.5 km Gevaarlijke daling op 0.3 km

159km - 11h04

159km - 11h04

160km - 11h05

**Door Unterschächen** Sla linksaf : **17 / Klausenstrasse** Rechts aanhouden : **17**

Verlaat Unterschächen

160km - 11h05

17

161km - 11h06

161km - 11h06

163km - 11h08

165km - 11h11

166km - 11h13

Vervolg uw weg: **17 / Klausenstrasse**  Reeks gevaarlijke bochten op 3.5 km Links aanhouden : **17** Gevaarlijke daling op 0.7 km Gevaarlijke bocht naar rechts Gevaarlijke daling op 0.7 km

168km - 11h15


168km - 11h15

169km - 11h15

169km - 11h16



**Door Bürglen (Uri)** Snelheid beperkt tot 30 km/h op 0.2 km Gevaarlijke daling op 1 km


- 169km - 11h16  Snelheid beperkt tot 30 km/h op 1.1 km
- 169km - 11h17  Reeks gevaarlijke bochten op 2.5 km
- 170km - 11h18  Sla rechtsaf : **17 / Klausenstrasse**
- 170km - 11h18  Snelheid beperkt tot 30 km/h
- 170km - 11h18  Gevaarlijke daling op 0.2 km
- 170km - 11h19  Links aanhouden : **17 / Klausenstrasse**  
Verlaat Bürglen (Uri)

- 171km - 11h20 **Door Altdorf UR**
- 171km - 11h20 Vervolg uw weg: **17 / Klausenstrasse**
- 171km - 11h21  Neem bij de rotonde de 2de afslag: **2**  
Verlaat Altdorf UR

- 172km - 11h22 2 Bij **Bürglen (Uri)**, Vervolg uw weg: **2 / Gotthardstrasse** 
- 176km - 11h27  Reeks gevaarlijke bochten op 0.4 km
- 179km - 11h31  Reeks gevaarlijke bochten op 0.3 km
- 180km - 11h33  Gevaarlijke bocht naar links
- 183km - 11h35  Reeks gevaarlijke bochten op 6.5 km
- 194km - 11h49  Reeks gevaarlijke bochten op 1.2 km
- 195km - 11h51 Door **Wassen**

**Etappes A : Wassen, Gotthardstrasse**


- 197km - 11h53  Reeks gevaarlijke bochten op 1.4 km
- 200km - 11h55  Reeks gevaarlijke bochten op 11 km

- 200km - 11h55 2 Bij **Göschenen**, Neem bij de rotonde de 3de afslag : **2** richting: 




**I - ITALIEN**  
**PÄSSE/PASSI/COLS**  
**ANDERMATT**

- 203km - 11h59  **Gotthardtunnel**




















- 205km - 12h01 Neem bij de rotonde de 3de afslag: **Gotthardstrasse**





- 205km - 12h02 **Door Andermatt**
- 206km - 12h03  Aan de rontonde, Gotthardstrasse, de 2de afslag: **19**  
Verlaat Andermatt

- 207km - 12h04 19 Vervolg uw weg: **19** 


- 211km - 12h09  Deze weg wordt tijdelijk afgesloten. Gelieve de toegankelijkheid te controleren.
- 216km - 12h14  Reeks gevaarlijke bochten op 2.5 km
- 219km - 12h18  Reeks gevaarlijke bochten op 1.6 km

- 222km - 12h21  Gevaarlijke daling op 0.2 km
- 222km - 12h21  Gevaarlijke daling op 1.4 km
- 225km - 12h24  Reeks gevaarlijke bochten op 0.4 km
- 227km - 12h27  Reeks gevaarlijke bochten op 0.2 km
- 229km - 12h30  Reeks gevaarlijke bochten op 0.5 km
- 231km - 12h33  Gevaarlijke daling op 0.7 km
- 233km - 12h34  Reeks gevaarlijke bochten op 2.5 km
- 237km - 12h39  Snelheid beperkt tot 30 km/h op 0.5 km
- 237km - 12h39  Gevaarlijke daling op 0.3 km

- 237km - 12h39 Sla rechtsaf : **Via Lucmagn** 
- 237km - 12h40  Links aanhouden : **Via Lucmagn**
- 237km - 12h40  Reeks gevaarlijke bochten op 4.5 km
- 240km - 12h42  **Las Ruinas**
- 243km - 12h46  Gevaarlijke bocht naar links
- 244km - 12h47  Gevaarlijke bocht naar rechts
- 245km - 12h48  Reeks gevaarlijke bochten op 0.9 km
- 248km - 12h50  Reeks gevaarlijke bochten op 1.2 km
- 248km - 12h51  Bij **Alp Cristallina**, Rechts aanhouden : **Via Lucmagn**
- 252km - 12h55  Gevaarlijke bocht naar rechts
- 253km - 12h56  Reeks gevaarlijke bochten op 0.2 km
- 257km - 13h00  Reeks gevaarlijke bochten op 1 km
- 261km - 13h04  Gevaarlijke daling op 0.3 km
- 261km - 13h04  Reeks gevaarlijke bochten
- 265km - 13h08  Gevaarlijke daling op 0.3 km
- 265km - 13h08  Gevaarlijke bocht naar rechts
- 267km - 13h10  Gevaarlijke daling op 0.4 km
- 268km - 13h10  Reeks gevaarlijke bochten op 1.8 km
- 268km - 13h10  Gevaarlijke daling op 0.6 km

- 269km - 13h12 Vervolg uw weg: **Camperio** 
- 270km - 13h12  Rechts aanhouden : **Camperio**
- 271km - 13h14  Gevaarlijke daling op 0.7 km
- 272km - 13h15  Gevaarlijke bocht naar rechts

- 273km - 13h16 Sla linksaf : **Via Lucomagno** 
- 274km - 13h17  Gevaarlijke daling op 0.6 km
- 274km - 13h17  Gevaarlijke bocht naar links

- 275km - 13h18 **Door Olivone**
- 276km - 13h19  Sla rechtsaf : **Via Lucomagno**  
Verlaat Olivone

- 276km - 13h20 Doorrijden voor: **Via Lucomagno** 



276km - 13h21

276km - 13h21

Vervolg uw weg: **Via Cantonale**  Reeks gevaarlijke bochten op 1.6 km

279km - 13h23

279km - 13h23

**Door Aquila** Sla rechtsaf : **Via Cantonale**

Verlaat Aquila

280km - 13h25

280km - 13h25

282km - 13h26

282km - 13h27

Doorrijden voor: **Via Cantonale**  Gevaarlijke bocht naar links Gevaarlijke daling op 0.4 km Gevaarlijke daling op 0.7 km

282km - 13h27

283km - 13h28

283km - 13h28

283km - 13h29


284km - 13h29

285km - 13h30

285km - 13h30

285km - 13h31

285km - 13h31

Vervolg uw weg: **Via Lucomagno**  Reeks gevaarlijke bochten op 2 km Gevaarlijke daling op 0.5 km Gevaarlijke daling op 0.2 km Gevaarlijke daling op 0.3 km Gevaarlijke daling op 0.4 km Bij **Comprovasco**, Rechts aanhouden : **Via Lucomagno**Door **Acquarossa**Door **Comprovasco**

286km - 13h32

286km - 13h32

287km - 13h32

289km - 13h36

**Door Roccabella**Vervolg uw weg: **Via Lucomagno**Doorrijden voor: **Via Lucomagno** Reeks gevaarlijke bochten op 1.1 km

Verlaat Roccabella

291km - 13h37

291km - 13h38

292km - 13h38

292km - 13h39

**Door Malvaglia**Vervolg uw weg: **Via Campagnora**Vervolg uw weg: **Via Orino**Vervolg uw weg: **Via Lucomagno**

Verlaat Malvaglia

294km - 13h40

Doorrijden voor: **Via Lucomagno** 

297km - 13h43

297km - 13h43

In de omgeving van **Biasca**, Sla linksaf : **Via Parallela** Gevaarlijke bocht naar links

297km - 13h43

297km - 13h44

298km - 13h45

298km - 13h46

300km - 13h48

**Door Biasca** Sla rechtsaf : **Via Parallela**Vervolg uw weg: **2 / Strada del Vino dal Bellinzonese alle Valli Superiori / Via Generale Guisan**Doorrijden **2**Doorrijden voor: **2**

Verlaat Biasca

301km - 13h48

2

303km - 13h51

304km - 13h51

307km - 13h54

314km - 14h03

Vervolg uw weg: **2**Door **Osogna**

U rijdt nu 2 uur, denk aan een pauze.

 Gevaarlijke daling op 0.2 km Gevaarlijke bocht naar rechts

315km - 14h04

315km - 14h04

**Door Arbedo-Castione** Aan de rotonde, Grand Tour of Switzerland, de 2de afslag: **13 / 2** richting:

BELLINZONA

Verlaat Arbedo-Castione

317km - 14h06

317km - 14h06

318km - 14h08

318km - 14h09

**Door Bellinzona**Vervolg uw weg: **13 / 2 / Via San Gottardo** Sla linksaf : **2** Reeks gevaarlijke bochten op 1.1 km

Verlaat Bellinzona

320km - 14h13

2

321km - 14h15

323km - 14h17

Bij **Giubiasco**, Vervolg uw weg: **2 / Strada del Vino dal Bellinzonese alle Valli Superiori / Via Franco Zorzi** Reeks gevaarlijke bochten op 0.3 km Links aanhouden : **2** richting:MILANO  
LUGANO  
LOCARNO

323km - 14h17

 Neem bij de rotonde de 1ste afslag: **2**

323km - 14h17

 Deze weg wordt tijdelijk afgesloten. Gelieve de toegankelijkheid te controleren.

323km - 14h17

U rijdt nu 2 uur, denk aan een pauze.

323km - 14h17

 Links aanhouden : **2** richting:LUGANO  
LOCARNO

324km - 14h18

325km - 14h19

**Door Sant'Antonino** Sla linksaf : **2**

Verlaat Sant'Antonino

326km - 14h20

Vervolg uw weg: **2**

2

326km - 14h20

326km - 14h20

326km - 14h20

327km - 14h22

**Door Cadenazzo** Sla linksaf : **2 / Via Camoghè** Reeks gevaarlijke bochten op 1.1 kmDoorrijden **2**

Verlaat Cadenazzo

328km - 14h22

2

329km - 14h23

332km - 14h27

333km - 14h28

334km - 14h28

334km - 14h29

334km - 14h29

345km - 14h42

346km - 14h44

348km - 14h47

Doorrijden voor: **2**  Reeks gevaarlijke bochten op 0.8 km Gevaarlijke bocht naar rechts Gevaarlijke daling op 0.3 km Gevaarlijke daling op 0.2 km Gevaarlijke daling op 0.2 kmIn de omgeving van **Rivera**, Vervolg uw weg: **2** Reeks gevaarlijke bochten op 0.2 km Reeks gevaarlijke bochten op 0.7 km In de omgeving van **Lugano**, Links aanhouden : **2**

349km - 14h48

349km - 14h48

349km - 14h49

349km - 14h49

**Door Massagno**Vervolg uw weg: **2** Rechts aanhouden : **2 / Grand Tour of Switzerland / Via San Gottardo** Reeks gevaarlijke bochten op 0.3 km

Verlaat Massagno

350km - 14h50

350km - 14h50

350km - 14h50

351km - 14h51

351km - 14h52

351km - 14h53

351km - 14h53

352km - 14h55

353km - 14h56

354km - 14h58

354km - 14h59

354km - 15h00

**Door Lugano**Vervolg uw weg: **2 / Grand Tour of Switzerland / Via San Gottardo** Sla linksaf : **Via San Gottardo**Vervolg uw weg: **Via Zurigo** Rechts aanhouden : **Via Zurigo** Sla linksaf : **Via Madonnetta** Sla rechtsaf : **Viale Cassarate** Sla linksaf : **Viale Castagnola**Vervolg uw weg: **Via Riviera** Sla linksaf : **Strada di Gandria** Rechts aanhouden : **Strada di Gandria**Doorrijden voor: **Strada di Gandria**

Verlaat Lugano

355km - 15h01

355km - 15h02

Vervolg uw weg: **Strada di Gandria**  Reeks gevaarlijke bochten

355km - 15h02

356km - 15h02

Vervolg uw weg: **Via Cantonale** 

 Gevaarlijke daling op 0.2 km

356km - 15h03

 Gevaarlijke daling op 0.8 km

358km - 15h06

Vervolg uw weg: **Strada Statale 340** 

358km - 15h06

### Entry into Italy

358km - 15h07

 Strada Statale 340 Fixed speed camera (50 km/h)

359km - 15h07

 Snelheid beperkt tot 50 km/h

362km - 15h09

Vervolg uw weg: **Via Sasso Rosso in Frazione Cressogno**

362km - 15h09

Vervolg uw weg: **Strada Statale 340** 

362km - 15h10

 Snelheid beperkt tot 20 km/h

363km - 15h10

 Strada Statale 340 / Antica Via Regina / Strada Statale 340 Regina / Via Statale (Cressogno) Fixed speed camera (50 km/h)

363km - 15h10

 Strada Statale 340 / Antica Via Regina / Strada Statale 340 Regina / Via Statale (Cressogno) Fixed speed camera (50 km/h)

363km - 15h11

 Snelheid beperkt tot 50 km/h

364km - 15h12

 Gevaarlijke bocht naar rechts

367km - 15h16

 Snelheid beperkt tot 50 km/h


367km - 15h16

### Door Porlezza

367km - 15h16

 Aan de rontonde, Antica Via Regina, de 2de afslag: **Strada Statale 340**

367km - 15h17

 Gevaarlijke bocht naar links

369km - 15h19

 Snelheid beperkt tot 50 km/h

Verlaat Porlezza

369km - 15h19

Bij **San Pietro Sovera**, Vervolg uw weg: **Strada Statale 340 / Antica Via Regina / Strada Statale 340 Regina / Via Regina** 


369km - 15h20

 Strada Statale 340 / Antica Via Regina / Strada Statale 340 Regina / Via Regina (San Pietro Sovera) Fixed speed camera (50 km/h)

369km - 15h21

 Snelheid beperkt tot 50 km/h

369km - 15h21

 Snelheid beperkt tot 50 km/h op 0.7 km

370km - 15h21

In de omgeving van **Carlazzo**, Vervolg uw weg: **Strada Statale 340**


370km - 15h21

 Strada Statale 340 (Carlazzo) Fixed speed camera (50 km/h)

370km - 15h21

### Door Piano Porlezza

370km - 15h22

 Snelheid beperkt tot 50 km/h op 0.2 km

370km - 15h22

 Strada Statale 340 / Antica Via Regina / Strada Statale 340 Regina / Via Regina (Piano Porlezza) Fixed speed camera (50 km/h)


371km - 15h23

 Reeks gevaarlijke bochten op 0.2 km

371km - 15h24

 Sla rechtsaf : **Strada Statale 340**

372km - 15h24

 Snelheid beperkt tot 50 km/h op 1.2 km

Verlaat Piano Porlezza

372km - 15h24

Vervolg uw weg: **Strada Statale 340** 

374km - 15h27

 Snelheid beperkt tot 50 km/h op 0.4 km

375km - 15h27

 Strada Statale 340 / Antica Via Regina / Strada Statale 340 Regina / Via Italia (Grandola ed Uniti) Fixed speed camera (50 km/h)

375km - 15h28

 Strada Statale 340 / Antica Via Regina / Strada Statale 340 Regina / Via Italia (Grandola ed Uniti) Fixed speed camera (50 km/h)

375km - 15h29

 Snelheid beperkt tot 50 km/h

376km - 15h29

 Snelheid beperkt tot 50 km/h

376km - 15h29

**Door Menaggio**

376km - 15h30

 Reeks gevaarlijke bochten op 1.6 km

376km - 15h30

 Gevaarlijke daling op 0.5 km

377km - 15h31

 Sla linksaf : **Strada Statale 340 / Antica Via Regina / Strada Statale 340 Regina / Via Luigi Cadorna**

377km - 15h31

 Rechts aanhouden : **Strada Statale 340 / Antica Via Regina / Strada Statale 340 Regina / Via Luigi Cadorna**

377km - 15h31

 Snelheid beperkt tot 30 km/h

378km - 15h32

 Aan de rontonde, Antica Via Regina, de 2de afslag

378km - 15h32

Neem **Strada Statale 340 Diramazione / Antica Via Regina / Strada Statale 340dir Regina**

Verlaat Menaggio

379km - 15h34

Vervolg uw weg: **Strada Statale 340 Diramazione / Antica Via Regina / Galleria Loveno / Strada Statale 340dir Regina** 

380km - 15h35

 Snelheid beperkt tot 50 km/h op 2 km

381km - 15h36

Vervolg uw weg: **Strada Statale 340 Diramazione**


381km - 15h36

 **Galleria Sassorancio**


384km - 15h40

 Snelheid beperkt tot 50 km/h

385km - 15h42

 Snelheid beperkt tot 50 km/h op 0.3 km

385km - 15h43

 Snelheid beperkt tot 50 km/h op 1.1 km

385km - 15h43

 **Galleria S. Nicolao**

386km - 15h44

 Snelheid beperkt tot 50 km/h


386km - 15h44

Door **Prato**


386km - 15h44

 Snelheid beperkt tot 50 km/h

387km - 15h45

 Snelheid beperkt tot 50 km/h op 0.2 km

387km - 15h46

 Snelheid beperkt tot 50 km/h op 0.4 km


387km - 15h46

 Gevaarlijke bocht naar rechts


387km - 15h46

 **Galleria Breva**

388km - 15h46

 Snelheid beperkt tot 50 km/h op 0.2 km


388km - 15h47

 Snelheid beperkt tot 50 km/h op 0.4 km


389km - 15h48

 Snelheid beperkt tot 50 km/h

389km - 15h48

 Snelheid beperkt tot 50 km/h op 0.7 km

391km - 15h50

 Snelheid beperkt tot 50 km/h op 0.7 km


391km - 15h51

 Reeks gevaarlijke bochten


391km - 15h51

U rijdt nu 2 uur, denk aan een pauze.

393km - 15h54

 Snelheid beperkt tot 50 km/h op 0.2 km

395km - 15h57

 Snelheid beperkt tot 30 km/h op 0.3 km

396km - 15h59

 Snelheid beperkt tot 50 km/h

396km - 15h59

**Door Domaso**

397km - 16h01

Neem **Strada Statale 340 Diramazione**

398km - 16h04

 Snelheid beperkt tot 50 km/h op 0.9 km

Verlaat Domaso

398km - 16h04

Vervolg uw weg: **Strada Statale 340 Diramazione** 

402km - 16h09

 Snelheid beperkt tot 30 km/h op 0.7 km

403km - 16h11

 Snelheid beperkt tot 30 km/h op 0.2 km

404km - 16h13

 Snelheid beperkt tot 50 km/h op 0.4 km

404km - 16h13

 Snelheid beperkt tot 30 km/h

404km - 16h14

 Snelheid beperkt tot 20 km/h op 0.2 km

404km - 16h14

 Snelheid beperkt tot 30 km/h

404km - 16h14

Neem bij de rotonde de 3de afslag: **Strada Provinciale Ex Strada Statale 402**

404km - 16h14

 Snelheid beperkt tot 30 km/h op 0.9 km

405km - 16h16

 Snelheid beperkt tot 50 km/h op 0.6 km


406km - 16h17

Vervolg uw weg: **Strada Provinciale 4**

406km - 16h17

**Door Dubino**

407km - 16h18


 Gevaarlijke bocht naar links

407km - 16h18

 Aan de rontonde, Strada Statale 36 del Lago di Como e dello Spluga, de 4de afslag: **Strada Statale 36** richting:

<p style="text-align: center;"><b>CHIAVENNA</b> <b>ST. MORITZ</b> <b>SPLUGA</b></p>
---------------------------------------------------------------------------------------------

407km - 16h19

 Strada Statale 36 / Strada Statale 36 del Lago di Como e dello Spluga / Via Spluga (Dubino) Fixed speed camera (50 km/h)

Verlaat Dubino

408km - 16h20

Vervolg uw weg: **Strada Statale 36** 

408km - 16h20

 Snelheid beperkt tot 50 km/h op 1 km

409km - 16h21

 **Galleria Verceia**

410km - 16h22

 Strada Statale 36 / Strada Statale 36 del Lago di Como e dello Spluga / Via Nazionale (Verceia) Fixed speed camera (50 km/h)

411km - 16h24

 Strada Statale 36 / Strada Statale 36 del Lago di Como e dello Spluga / Via Nazionale (Verceia) Fixed speed camera (50 km/h)


411km - 16h24

 Snelheid beperkt tot 50 km/h op 0.8 km

411km - 16h24

 **Galleria Monti di Campo**

411km - 16h25

 Gevaarlijke bocht naar rechts


412km - 16h26

 Snelheid beperkt tot 50 km/h op 1.8 km

414km - 16h29

 Snelheid beperkt tot 50 km/h op 0.8 km


417km - 16h31

 Snelheid beperkt tot 50 km/h op 0.2 km

417km - 16h32

 Reeks gevaarlijke bochten op 0.6 km

419km - 16h34

 Snelheid beperkt tot 50 km/h op 0.9 km

420km - 16h36


- 421km - 16h36  Snelheid beperkt tot 50 km/h
- 423km - 16h39  Snelheid beperkt tot 50 km/h
- 426km - 16h43  Snelheid beperkt tot 50 km/h op 0.2 km

- 426km - 16h43
- 426km - 16h43
- 427km - 16h44

### Door Chiavenna












Vervolg uw weg: **Strada Statale 36 / Strada Statale 36 del Lago di Como e dello Spluga / Viale Roma**

 Aan de rontonde, Piazza Giuseppe Verdi, de 2de afslag: **Strada Statale 36 / Strada Statale 36 del Lago di Como e dello Spluga** richting:

**OSPEDALE - **  
**ST. MORITZ**  
**MADESIMO**

- 427km - 16h45  Aan de rontonde, Strada Statale 36 del Lago di Como e dello Spluga, de 1ste afslag: **Strada Statale 37** richting:

**ST. MORITZ**

- 428km - 16h46  Gevaarlijke bocht naar rechts
- 428km - 16h47  Snelheid beperkt tot 50 km/h op 0.4 km
- 429km - 16h48  Snelheid beperkt tot 50 km/h
- 429km - 16h49  Snelheid beperkt tot 50 km/h op 0.9 km
- 432km - 16h52  Reeks gevaarlijke bochten op 1.3 km
- 432km - 16h52  Snelheid beperkt tot 50 km/h op 0.2 km
- 434km - 16h55  Reeks gevaarlijke bochten op 1 km
- 435km - 16h56  Snelheid beperkt tot 50 km/h
- 435km - 16h57  Snelheid beperkt tot 50 km/h
- 436km - 16h58  Snelheid beperkt tot 50 km/h op 0.2 km
- 436km - 16h58  Rechts aanhouden : **Strada Statale 37**
- 436km - 16h58  Snelheid beperkt tot 50 km/h op 0.2 km
- 437km - 16h59  Snelheid beperkt tot 50 km/h op 0.2 km
- 437km - 16h59  Snelheid beperkt tot 30 km/h op 0.2 km

Verlaat Chiavenna

- 437km - 16h59 Vervolg uw weg: **Numero 3** 

- 437km - 16h59 **Entry into Swiss**

- 437km - 17h00 Neem bij de rotonde de 1ste afslag: **Numero 3** richting:

**3**

**ST. MORITZ**

- 440km - 17h03
- 440km - 17h03

### U komt in Bondo

 Sla rechtsaf : **Bondo** richting:

**BONDO**

441km - 17h04

 Links aanhouden : **Bondo**

**Aankomst: Bondo, Bondo**

Controleer uw bandenspanning minstens één keer per maand en voor elke lange reis.