

 1 route mogelijk volgens de routeplanner : Lindau > Bondo

Tijd:	04h17 Vertrek op 02/07/2022 om 07:51 Aankomst op 02/07/2022 om 12:08
Afstand:	198 km
Geschatte kosten:	€ 36,69 (brandstof € 36,69)

Vertrek: Lindau, Laubeggengasse

Verlaat Lindau (Bodensee)

 Sla rechtsaf : **St2375 / Oberschwäbische Barockstraße**

1.1km - 07h52

 Aan de rontonde, St2375, de 1ste afslag: **B12 / Bregenzer Straße / Oberschwäbische Barockstraße**

1.1km - 07h53

 Gevaarlijke bocht naar rechts

2.7km - 07h55

 Gevaarlijke bocht naar rechts

2.8km - 07h55

 Sla rechtsaf : **Bregenzer Straße / Oberschwäbische Barockstraße**

4.3km - 07h57

Vervolg uw weg: **B12**

4.4km - 07h57


Vervolg uw weg: **B190**

Verlaat Lindau (Bodensee)

4.4km - 07h57

Entry into Austria

4.7km - 07h58

 Snelheid beperkt tot 50 km/h op 0.2 km

4.9km - 07h58

Door Lochau

5.3km - 07h58

 Aan de rontonde, Lindauer Straße, de 2de afslag: **B190 / Vorarlberger-Bundesstraße**

7.8km - 08h01

 Snelheid beperkt tot 60 km/h

Verlaat Lochau

7.8km - 08h01

Door Bregenz

7.8km - 08h01


Vervolg uw weg: **B190 / Bregenzer Straße / Oberschwäbische Barockstraße / Vorarlberger-Bundesstraße**

8.4km - 08h02

 Reeks gevaarlijke bochten op 0.7 km

8.8km - 08h03

 Links aanhouden : **B190** richting:

DORNBIRN
LAUTERACH
BREGENZERWALD
KRANKENHAUS - 
SEEGALERIE

11.3km - 08h06

 Snelheid beperkt tot 60 km/h

Verlaat Bregenz


11.4km - 08h06

Door Lauterach

14.1km - 08h10

 Aan de rontonde, Bundesstraße, de 2de afslag: **B190**

14.2km - 08h10

 Gevaarlijke bocht naar rechts

14.2km - 08h10


 Snelheid beperkt tot 60 km/h

Verlaat Lauterach

14.3km - 08h10

B190Vervolg uw weg: **B190**

16km - 08h11

 Snelheid beperkt tot 60 km/h op 0.2 km

16.1km - 08h12

 In de omgeving van **Dornbirn**, Links aanhouden : **B190**

16.1km - 08h12

 Neem bij de rotonde de 2de afslag: **B190**

17km - 08h12

 Snelheid beperkt tot 60 km/h

17km - 08h12

Door **Dornbirn**

23.9km - 08h23

Door Hohenems

26km - 08h25

 B190 / Oberschwäbische Barockstraße / Radetzkystraße / Vorarlberger-Bundesstraße (Hohenems) Fixed speed camera (50 km/h)

26.4km - 08h26

 Reeks gevaarlijke bochten op 1.4 km

26.7km - 08h26

 Sla linksaf : **B190 / Angelika-Kauffmann-Straße / Oberschwäbische Barockstraße / Vorarlberger-Bundesstraße**

27.4km - 08h28

 Links aanhouden : **B190 / Bahnhofstraße / Vorarlberger-Bundesstraße**

27.9km - 08h29

 Rechts aanhouden : **B190**

30.1km - 08h31

 Snelheid beperkt tot 60 km/h

Verlaat Hohenems

30.1km - 08h31

B190Doorrijden voor: **B190**

32.8km - 08h35

 Reeks gevaarlijke bochten op 0.7 km


34.1km - 08h37

 B190 / Doktor-Alfons-Heinzle-Straße / Vorarlberger-Bundesstraße (Götzis) Fixed speed camera (50 km/h)

34.2km - 08h38

 Snelheid beperkt tot 50 km/h

34.6km - 08h38

 Snelheid beperkt tot 60 km/h op 0.4 km

35km - 08h38

Door Straßenhäuser

36.1km - 08h40

 Aan de rontonde, Straßenhäuser, de 2de afslag: **B190**

36.1km - 08h40

 Snelheid beperkt tot 40 km/h

Verlaat Straßenhäuser

36.2km - 08h40

B190Doorrijden voor: **B190**

36.2km - 08h40

 Snelheid beperkt tot 60 km/h op 0.9 km

37.1km - 08h41

 Snelheid beperkt tot 40 km/h

37.2km - 08h41

 Snelheid beperkt tot 40 km/h

37.3km - 08h41

 Snelheid beperkt tot 60 km/h op 2 km

39.5km - 08h44

 Snelheid beperkt tot 40 km/h

39.6km - 08h44

 Snelheid beperkt tot 40 km/h

39.7km - 08h44

 Snelheid beperkt tot 60 km/h

40.7km - 08h45

 Snelheid beperkt tot 50 km/h


40.8km - 08h46

Door Feldkirch

41.6km - 08h47

 B190 / Königshofstraße / Vorarlberger-Bundesstraße (Feldkirch) Fixed speed camera (50 km/h)

44.8km - 08h53

 Sla rechtsaf

44.8km - 08h53

 En meteen daarna , sla linksaf : **B191 / Liechtensteiner-Bundesstraße**


44.8km - 08h53

 Reeks gevaarlijke bochten op 0.3 km

44.8km - 08h53

 B191 / Hirschgraben / Liechtensteiner-Bundesstraße (Feldkirch) Red light and speed camera (50 km/h)

47.9km - 08h58

 Snelheid beperkt tot 20 km/h op 0.2 km

Verlaat Feldkirch

48km - 08h59

Entry into Liechtenstein

50.1km - 09h02

U rijdt langs **Eschen**


54.1km - 09h07

 Gevaarlijke bocht naar links

54.7km - 09h07

Door Schaan

55.7km - 09h09

 Sla rechtsaf : **Grand Tour of Switzerland / Poststrasse**

55.8km - 09h09

 Gevaarlijke bocht naar rechts

56.4km - 09h10

 Rechts aanhouden : **Grand Tour of Switzerland**

Verlaat Schaan

57.3km - 09h12

Bij **Vaduz**, Vervolg uw weg: **Grand Tour of Switzerland / Landstrasse**

66.5km - 09h26

Door Balzers

67.2km - 09h27

 Sla linksaf : **Grand Tour of Switzerland**

67.2km - 09h27

 Reeks gevaarlijke bochten op 0.5 km

Verlaat Balzers

68.9km - 09h30

Vervolg uw weg: **Grand Tour of Switzerland / Neue Churerstrasse**

69.1km - 09h30

Entry into Swiss

69.4km - 09h31

 Reeks gevaarlijke bochten op 1.3 km

71.8km - 09h34

 Reeks gevaarlijke bochten

73.5km - 09h35

 Reeks gevaarlijke bochten op 2.5 km


73.5km - 09h35

 Gevaarlijke daling op 0.4 km

75km - 09h37

Door Maienfeld

75.1km - 09h38

 Snelheid beperkt tot 30 km/h op 0.6 km

75.7km - 09h39

Vervolg uw weg: **Grabenstrasse**


75.7km - 09h39

Vervolg uw weg: **Stutz**

75.8km - 09h39

Vervolg uw weg: **Aeuli**

76km - 09h39

 Sla linksaf : **Landstrasse**

Verlaat Maienfeld

76.5km - 09h40

Vervolg uw weg: **Landstrasse**

80.4km - 09h44

80.5km - 09h44

80.6km - 09h44

82.8km - 09h46

83.4km - 09h47

85.5km - 09h51

86.3km - 09h51

89.7km - 09h55

Door Karlihof Reeks gevaarlijke bochten Sla linksaf : **13 / Numero 3**Door **Igis** Reeks gevaarlijke bochten op 0.2 km

U rijdt nu 2 uur, denk aan een pauze.

 Reeks gevaarlijke bochten Neem bij de rotonde de 1ste afslag: **13 / Numero 3**

Verlaat Karlihof

91.7km - 09h57

92.3km - 09h58

95.2km - 10h03

95.3km - 10h03

95.3km - 10h04

95.7km - 10h04

Door Chur Gevaarlijke bocht naar links Reeks gevaarlijke bochten op 4.5 km Neem bij de rotonde de 1ste afslag En meteen daarna , sla linksaf : **Numero 3 / Malixerstrasse** Links aanhouden : **Numero 3**

Verlaat Chur

96.6km - 10h06

97km - 10h07

101km - 10h12

105km - 10h17

106km - 10h19

107km - 10h21

112km - 10h29

113km - 10h31

113km - 10h31

117km - 10h35

118km - 10h36

118km - 10h37

119km - 10h38

120km - 10h39

121km - 10h40

Vervolg uw weg: **Numero 3**  Rechts aanhouden : **Numero 3** Reeks gevaarlijke bochten op 1.9 km Gevaarlijke bocht naar rechts Reeks gevaarlijke bochten op 0.3 km Reeks gevaarlijke bochten op 4.5 kmDoor **Lenzerheide** Reeks gevaarlijke bochten op 1.9 km Gevaarlijke daling op 0.2 km Gevaarlijke daling op 1.2 km Reeks gevaarlijke bochten op 9.5 km Gevaarlijke daling op 1.1 km Gevaarlijke daling op 0.6 km Gevaarlijke daling op 0.7 km Gevaarlijke daling op 1 km

122km - 10h42

123km - 10h43

Door Tiefencastel Sla linksaf : **Numero 3**

Verlaat Tiefencastel

123km - 10h43

127km - 10h48

128km - 10h49













131km - 10h52

135km - 10h58

141km - 11h04

146km - 11h09

Doorrijden voor: **Numero 3**  **Crap Ses** Reeks gevaarlijke bochten op 1.3 km Snelheid beperkt tot 30 km/h Reeks gevaarlijke bochten op 2 km Reeks gevaarlijke bochten op 3.5 km Reeks gevaarlijke bochten op 5.5 km

150km - 11h14	 Snelheid beperkt tot 30 km/h op 0.3 km
153km - 11h18	 Reeks gevaarlijke bochten op 1.3 km
154km - 11h18	 Reeks gevaarlijke bochten op 0.5 km
157km - 11h22	 Reeks gevaarlijke bochten op 1.2 km
161km - 11h26	 Reeks gevaarlijke bochten op 0.8 km
161km - 11h26	 Gevaarlijke daling op 0.8 km
163km - 11h28	 Reeks gevaarlijke bochten op 2 km
163km - 11h28	 Gevaarlijke daling op 0.6 km
165km - 11h31	 Gevaarlijke daling op 0.3 km
165km - 11h31	 Gevaarlijke daling op 1.3 km
166km - 11h32	 Tunnel Silvaplana
167km - 11h33	 Reeks gevaarlijke bochten op 0.2 km

167km - 11h33

27

Neem bij de rotonde de 1ste afslag: **27** 

168km - 11h34

Neem bij de rotonde de 2de afslag: **Numero 3** richting: 

3 - MALOJAPASS
3 - SILS/SEGL

169km - 11h35












 Gevaarlijke bocht naar links

171km - 11h37

 Neem bij de rotonde de 2de afslag: **Numero 3** richting:

3

CHIAVENNA
MALOJAPASS
SILS/SEGL BASEL GIA

174km - 11h40	 Gevaarlijke bocht naar rechts
175km - 11h41	 Gevaarlijke bocht naar links
179km - 11h45	 Reeks gevaarlijke bochten op 3.5 km
180km - 11h46	 Gevaarlijke daling op 1.6 km
180km - 11h47	 Gevaarlijke daling op 0.5 km
183km - 11h51	 Reeks gevaarlijke bochten op 0.6 km
183km - 11h51	 Gevaarlijke daling op 0.4 km
187km - 11h54	 Gevaarlijke daling op 0.2 km
187km - 11h54	 Reeks gevaarlijke bochten op 3.5 km
187km - 11h54	 Gevaarlijke daling op 0.7 km
187km - 11h55	 Gevaarlijke daling op 2 km
188km - 11h56	 Gevaarlijke daling op 0.5 km
189km - 11h58	 Gevaarlijke daling op 0.4 km
194km - 12h04	 Gevaarlijke daling op 0.2 km
195km - 12h05	 Reeks gevaarlijke bochten op 0.2 km
196km - 12h06	 Gevaarlijke daling op 0.9 km
196km - 12h06	 Links aanhouden : Numero 3 richting:

3

'CHIAVENNA
CASTASEGNA

196km - 12h06



Promontogno

197km - 12h07

U komt in Bondo

197km - 12h07

Vervolg uw weg: **Numero 3 / Promontogno**

197km - 12h07



Sla linksaf : **Bondo** richting:

BONDO

198km - 12h08



Links aanhouden : **Bondo**

Aankomst: Bondo, Bondo

Controleer uw bandenspanning minstens één keer per maand en voor elke lange reis.