



1 route mogelijk volgens de routeplanner : Merishausen > Sankt Moritz

Tijd:**05h41**

Vertrek op 02/07/2022 om 07:51

Aankomst op 02/07/2022 om 13:32

Afstand:

257 km

Geschatte kosten:

€ 47,19 (brandstof € 47,19)

Vertrek: Merishausen, Hauptstrasse**Verlaat Merishausen**Vervolg uw weg: **Hauptstrasse**

Verlaat Merishausen

2.3km - 07h53

Blijf rechtdoor rijden

3.7km - 07h54

Reeks gevaarlijke bochten op 1.2 km

5km - 07h56

Door Schaffhausen

7.6km - 08h00

 Neem bij de rotonde de 2de afslag: **Spitalstrasse**

7.7km - 08h00

 Sla rechtsaf : **Adlerstrasse**

7.9km - 08h01

Sla rechtsaf

7.9km - 08h01

 En meteen daarna , sla rechtsaf : **15 / 4 / E54 / Bachstrasse**

8.5km - 08h02

 Sla linksaf : **13 / 14 / 15 / Grand Tour of Switzerland / Rheinuferstrasse**

8.7km - 08h02

 Rechts aanhouden : **13**

Verlaat Schaffhausen

8.8km - 08h02

Bij **Feuerthalen**, Vervolg uw weg: **13 / 14 / 15 / Grand Tour of Switzerland / Zürcherstrasse**

13

26.1km - 08h21

Door **Stein am Rhein**

29.4km - 08h26

Door **Eschenz**

31.9km - 08h29

Gevaarlijke bocht naar rechts

35.2km - 08h32

Snelheid beperkt tot 40 km/h

35.5km - 08h32

Door Steckborn

37.1km - 08h35

 Aan de rotonde, Grand Tour of Switzerland, de 3de afslag: **13**

Verlaat Steckborn

38.3km - 08h37

Vervolg uw weg: **13**

13

41.8km - 08h42

Snelheid beperkt tot 40 km/h

41.9km - 08h42

U rijdt langs **Constance**

49.9km - 08h52

Reeks gevaarlijke bochten op 0.8 km

52km - 08h55

 Neem bij de rotonde de 1ste afslag: **13** richting:

1 - FRAUENFELD
13 - ROMANSHORN -
KREUZLINGEN
KONSTANZ
GRENZTIERARZT

52.3km - 08h55

 Neem bij de rotonde de 1ste afslag: **13 / Grand Tour of Switzerland**


52.3km - 08h55

 Reeks gevaarlijke bochten op 0.2 km


52.6km - 08h55

Door Kreuzlingen

53.9km - 08h58

 Aan de rontonde, Grand Tour of Switzerland, de 2de afslag: **13**

55.9km - 09h01


 Aan de rontonde, Grand Tour of Switzerland, de 3de afslag: **13**

Verlaat Kreuzlingen

57.3km - 09h03

Door Münsterlingen

57.4km - 09h03

 Deze weg wordt tijdelijk afgesloten. Gelieve de toegankelijkheid te controleren.


57.4km - 09h03

U rijdt nu 2 uur, denk aan een pauze.

57.6km - 09h04

 Aan de rontonde, Grand Tour of Switzerland, de 2de afslag: **13 / Grand Tour of Switzerland / Oberschwäbische Barockstrasse / Seestrasse**

58.6km - 09h05

 Aan de rontonde, Grand Tour of Switzerland, de 2de afslag: **13**

Verlaat Münsterlingen

58.8km - 09h05


Doorrijden voor: **13**

13

67.6km - 09h15

Door Uttwil

68.6km - 09h16

 Aan de rontonde, Grand Tour of Switzerland, de 3de afslag: **13 / Grand Tour of Switzerland / Oberschwäbische Barockstrasse**

Verlaat Uttwil

69.5km - 09h18

 Vervolg uw weg: **13 / Grand Tour of Switzerland / Oberschwäbische Barockstrasse / Romanshorerstrasse**

13

70.2km - 09h18

Door Romanshorn

71km - 09h19

 Sla linksaf : **Oberschwäbische Barockstrasse / Reckholdernstrasse**

71.8km - 09h21

 Sla rechtsaf : **Alleestrasse / Oberschwäbische Barockstrasse**

Verlaat Romanshorn

Etappes A : Romanshorn, Bahnhofstrasse

72.3km - 09h21

 Sla rechtsaf : **Bahnhofstrasse / Oberschwäbische Barockstrasse**

72.5km - 09h22

 Sla linksaf : **Salmsacherstrasse**

72.6km - 09h22

Doorrijden voor: **Salmsacherstrasse**

73.3km - 09h23

 Sla linksaf : **13**

73.8km - 09h24

Bij **Salmsach**, Vervolg uw weg: **13 / Arbonerstrasse / Grand Tour of Switzerland /**

13

Oberschwäbische Barockstrasse

79.5km - 09h31

80.7km - 09h34

81.2km - 09h35

82km - 09h36

Door Arbon

Reeks gevaarlijke bochten op 1.9 km

 Aan de rotonde, Grand Tour of Switzerland, de 2de afslag: **13 / Stickereistrasse** Aan de rotonde, Oberschwäbische Barockstrasse, de 2de afslag: **13**

Verlaat Arbon

82.1km - 09h36

13

Bij **Steinach**, Vervolg uw weg: **13 / Oberschwäbische Barockstrasse**

87.1km - 09h43

87.1km - 09h43

87.6km - 09h44

87.6km - 09h44

87.6km - 09h44

87.8km - 09h45

Door RorschachVervolg uw weg: **13 / Thurgauerstrasse**

Sla rechtsaf

Sla linksaf

 En meteen daarna , sla rechtsaf : **13 / 7**

Reeks gevaarlijke bochten

Verlaat Rorschach

89.4km - 09h47

13

Bij **Rorschacherberg**, Vervolg uw weg: **13 / 7 / Neuseeland**

90.8km - 09h49

90.8km - 09h49

92.3km - 09h52

Door StaadVervolg uw weg: **13 / 7 / Hauptstrasse** Neem bij de rotonde de 2de afslag: **13 / 7**

Verlaat Staad

93.1km - 09h52

13

Vervolg uw weg: **13 / 7**

94.7km - 09h54

Reeks gevaarlijke bochten op 0.5 km

95.5km - 09h55

96.1km - 09h56

96.2km - 09h56

Door Rheineck

Reeks gevaarlijke bochten op 0.2 km

 Sla linksaf : **13**

Verlaat Rheineck

99km - 10h01

13

Doorrijden voor: **13 / 7**

99.3km - 10h01

101km - 10h03

Door Sankt Margrethen Neem bij de rotonde de 3de afslag: **13**

Verlaat Sankt Margrethen

102km - 10h06

13

Vervolg uw weg: **13**

103km - 10h06

104km - 10h09

104km - 10h09

Door Au Sankt Gallen

Gevaarlijke bocht naar rechts

Neem bij de rotonde de 3de afslag: **Zollstrasse**

Verlaat Au Sankt Gallen

104km - 10h09

105km - 10h09

Vervolg uw weg: **Zollstrasse**Neem bij de rotonde de 2de afslag: **Zollstrasse** richting:

<p>D - MÜNCHEN A - LUSTENAU</p>

105km - 10h10

B204

Vervolg uw weg: **B204**

105km - 10h10

105km - 10h10

Entry into Austria

Snelheid beperkt tot 20 km/h

105km - 10h10

105km - 10h10

106km - 10h12

107km - 10h13

108km - 10h14

108km - 10h15

Door LustenauSla rechtsaf : **B203 / Rhein-Bundesstraße**

Gevaarlijke bocht naar rechts

Aan de rontonde, Rhein-Bundesstraße, de 2de afslag: **B203**

B203 / Hohenemser Straße / Rhein-Bundesstraße (Lustenau) Fixed speed camera (50 km/h)



Snelheid beperkt tot 50 km/h

Verlaat Lustenau

108km - 10h15

B203

Vervolg uw weg: **B203**

110km - 10h16

110km - 10h16

110km - 10h16

110km - 10h17



Snelheid beperkt tot 60 km/h



Snelheid beperkt tot 40 km/h



Snelheid beperkt tot 40 km/h



Snelheid beperkt tot 60 km/h op 2.5 km

113km - 10h19

113km - 10h19

113km - 10h20

113km - 10h21

Door Hohenems

Blijf rechtdoor rijden

Aan de rontonde, Lustenauer Straße, de 2de afslag: **B203 / Rhein-Bundesstraße**

B203 / Lustenauer Straße / Rhein-Bundesstraße (Hohenems) Fixed speed camera (50 km/h)

Verlaat Hohenems

115km - 10h23

B203

Bij **Altach**, Vervolg uw weg: **B203 / Bauern / Lustenauer Straße / Oberschwäbische Barockstraße / Rhein-Bundesstraße**

Bauern

115km - 10h24

 B203 / Bauern / Rhein-Bundesstraße (Altach) Fixed speed camera (50 km/h)

116km - 10h24

 Snelheid beperkt tot 60 km/h

116km - 10h24

Door Götzis


116km - 10h24

Vervolg uw weg: **B203 / Rhein-Bundesstraße**

116km - 10h25

 Gevaarlijke bocht naar rechts

116km - 10h25

 Aan de rontonde, Vorarlberger-Bundesstraße, de 1ste afslag: **B190**

118km - 10h28

 Reeks gevaarlijke bochten op 0.7 km

119km - 10h30

 B190 / Doktor-Alfons-Heinzle-Straße / Vorarlberger-Bundesstraße (Götzis) Fixed speed camera (50 km/h)

120km - 10h30


 Snelheid beperkt tot 50 km/h

Verlaat Götzis

120km - 10h30

Bij **Herrschaftswiesen**, Vervolg uw weg: **B190 / Bundesstraße / Vorarlberger-Bundesstraße****B190**

120km - 10h31

 Snelheid beperkt tot 60 km/h op 0.4 km

120km - 10h31

Door Straßenhäuser

121km - 10h33

 Aan de rontonde, Straßenhäuser, de 2de afslag: **B190**

121km - 10h33

 Snelheid beperkt tot 40 km/h

Verlaat Straßenhäuser

121km - 10h33

Vervolg uw weg: **B190****B190**

122km - 10h33

 Snelheid beperkt tot 60 km/h op 0.9 km

122km - 10h34

 Snelheid beperkt tot 40 km/h

123km - 10h34

 Snelheid beperkt tot 40 km/h

123km - 10h34

 Snelheid beperkt tot 60 km/h op 2 km

125km - 10h37

 Snelheid beperkt tot 40 km/h

125km - 10h37

 Snelheid beperkt tot 40 km/h

125km - 10h37

 Snelheid beperkt tot 60 km/h

126km - 10h38

 Snelheid beperkt tot 50 km/h

126km - 10h38

Door Feldkirch

127km - 10h40

 B190 / Königshofstraße / Vorarlberger-Bundesstraße (Feldkirch) Fixed speed camera (50 km/h)

130km - 10h45

 Sla rechtsaf

130km - 10h45

 En meteen daarna , sla linksaf : **B191 / Liechtensteiner-Bundesstraße**


130km - 10h45

 Reeks gevaarlijke bochten op 0.3 km

130km - 10h45

 B191 / Hirschgraben / Liechtensteiner-Bundesstraße (Feldkirch) Red light and speed camera (50 km/h)

133km - 10h51

 Snelheid beperkt tot 20 km/h op 0.2 km

Verlaat Feldkirch

133km - 10h51

Entry into Liechtenstein

135km - 10h55

U rijdt langs **Eschen**


139km - 11h00

 Gevaarlijke bocht naar links

140km - 11h00

Door Schaan

141km - 11h02

 Sla rechtsaf : **Grand Tour of Switzerland / Poststrasse**

141km - 11h02

 Gevaarlijke bocht naar rechts

142km - 11h03

 Rechts aanhouden : **Grand Tour of Switzerland**

Verlaat Schaan

143km - 11h04

Bij **Vaduz**, Vervolg uw weg: **Grand Tour of Switzerland / Landstrasse**

152km - 11h19

Door Balzers

152km - 11h20

 Sla linksaf : **Grand Tour of Switzerland**

153km - 11h20

 Reeks gevaarlijke bochten op 0.5 km

153km - 11h22

U rijdt nu 2 uur, denk aan een pauze.

Verlaat Balzers

154km - 11h23

Vervolg uw weg: **Grand Tour of Switzerland / Neue Churerstrasse** 

154km - 11h23

Entry into Swiss

155km - 11h23

 Reeks gevaarlijke bochten op 1.3 km

157km - 11h26

 Reeks gevaarlijke bochten

159km - 11h28

 Reeks gevaarlijke bochten op 2.5 km


159km - 11h28

 Gevaarlijke daling op 0.4 km

160km - 11h30

Door Maienfeld

160km - 11h30

 Snelheid beperkt tot 30 km/h op 0.6 km

161km - 11h31

Vervolg uw weg: **Grabenstrasse**

161km - 11h32

Vervolg uw weg: **Stutz**

161km - 11h32

Vervolg uw weg: **Aeuli**

161km - 11h32

 Sla linksaf : **Landstrasse**

Verlaat Maienfeld

162km - 11h33

Vervolg uw weg: **Landstrasse**


166km - 11h36

Door Karlihof

166km - 11h37

 Reeks gevaarlijke bochten

166km - 11h37

 Sla linksaf : **13 / Numero 3**

168km - 11h39

Door **Igis**

169km - 11h40

 Reeks gevaarlijke bochten op 0.2 km

172km - 11h44

 Reeks gevaarlijke bochten






175km - 11h48

 Neem bij de rotonde de 1ste afslag: **13 / Numero 3**


Verlaat Karlihof

177km - 11h50

Door Chur

- 178km - 11h51  Gevaarlijke bocht naar links
 - 181km - 11h56  Reeks gevaarlijke bochten op 4.5 km
 - 181km - 11h56  Neem bij de rotonde de 1ste afslag
 - 181km - 11h56  En meteen daarna , sla linksaf : **Numero 3 / Malixerstrasse**
 - 181km - 11h57  Links aanhouden : **Numero 3**
- Verlaat Chur

- 182km - 11h59 Vervolg uw weg: **Numero 3** 
- 182km - 12h00  Rechts aanhouden : **Numero 3**
- 186km - 12h05  Reeks gevaarlijke bochten op 1.9 km
- 190km - 12h10  Gevaarlijke bocht naar rechts
- 191km - 12h12  Reeks gevaarlijke bochten op 0.3 km
- 192km - 12h14  Reeks gevaarlijke bochten op 4.5 km
- 198km - 12h22 Door **Lenzerheide**
- 198km - 12h23  Reeks gevaarlijke bochten op 1.9 km
- 199km - 12h24  Gevaarlijke daling op 0.2 km
- 202km - 12h28  Gevaarlijke daling op 1.2 km
- 203km - 12h29  Reeks gevaarlijke bochten op 9.5 km
- 204km - 12h30  Gevaarlijke daling op 1.1 km
- 205km - 12h31  Gevaarlijke daling op 0.6 km
- 205km - 12h32  Gevaarlijke daling op 0.7 km
- 206km - 12h33  Gevaarlijke daling op 1 km

- 208km - 12h35 Door **Tiefencastel**
 - 208km - 12h35  Sla linksaf : **Numero 3**
- Verlaat Tiefencastel

- 208km - 12h36 Doorrijden voor: **Numero 3** 
- 212km - 12h41  **Crap Ses**
- 213km - 12h41  Reeks gevaarlijke bochten op 1.3 km
- 216km - 12h45  Snelheid beperkt tot 30 km/h
- 221km - 12h50  Reeks gevaarlijke bochten op 2 km
- 227km - 12h57  Reeks gevaarlijke bochten op 3.5 km
- 231km - 13h02  Reeks gevaarlijke bochten op 5.5 km
- 235km - 13h07  Snelheid beperkt tot 30 km/h op 0.3 km
- 239km - 13h10  Reeks gevaarlijke bochten op 1.3 km
- 239km - 13h11  Reeks gevaarlijke bochten op 0.5 km
- 242km - 13h15  Reeks gevaarlijke bochten op 1.2 km
- 246km - 13h19  Reeks gevaarlijke bochten op 0.8 km
- 246km - 13h19  Gevaarlijke daling op 0.8 km
- 248km - 13h21  Reeks gevaarlijke bochten op 2 km
- 248km - 13h21  Gevaarlijke daling op 0.6 km
- 250km - 13h24  Gevaarlijke daling op 0.3 km
- 251km - 13h25  **Tunnel Silvaplana**
- 252km - 13h26  Reeks gevaarlijke bochten op 0.8 km


252km - 13h26

27

Neem bij de rotonde de 2de afslag: **27** 

253km - 13h26

253km - 13h27

Sla linksaf : **Via Maistra Champfèr**  Snelheid beperkt tot 30 km/h op 0.4 km

253km - 13h27

254km - 13h28

Vervolg uw weg: **Via Somplaz**  Reeks gevaarlijke bochten op 0.8 km

255km - 13h30

256km - 13h32

257km - 13h32

257km - 13h32

U komt in Saint Moritz Snelheid beperkt tot 30 km/h Neem bij de rotonde de 2de afslag: **Via Serlas** Snelheid beperkt tot 30 km/h**Aankomst: Sankt Moritz, Via Serlas**

Controleer uw bandenspanning minstens één keer per maand en voor elke lange reis.