

 1 route mogelijk volgens de routeplanner : Lindau > Sankt Moritz

Tijd:	04h28 Vertrek op 02/07/2022 om 07:51 Aankomst op 02/07/2022 om 12:19
Afstand:	252 km
Geschatte kosten:	€ 45,26 (brandstof € 45,26)

Vertrek: Lindau, Laubeggengasse

Verlaat Lindau (Bodensee)

 Sla rechtsaf : **St2375 / Oberschwäbische Barockstraße**

1.1km - 07h52

 Aan de rontonde, St2375, de 1ste afslag: **B12 / Bregenzer Straße / Oberschwäbische Barockstraße**


1.1km - 07h53

 Gevaarlijke bocht naar rechts

2.7km - 07h55

 Gevaarlijke bocht naar rechts

2.8km - 07h55

 Sla rechtsaf : **Bregenzer Straße / Oberschwäbische Barockstraße**

4.3km - 07h57

Vervolg uw weg: **B12**

4.4km - 07h57

Vervolg uw weg: **B190**

Verlaat Lindau (Bodensee)

4.4km - 07h57

Entry into Austria

4.7km - 07h58

 Snelheid beperkt tot 50 km/h op 0.2 km

4.9km - 07h58

Door Lochau

5.3km - 07h58

 Aan de rontonde, Lindauer Straße, de 2de afslag: **B190 / Vorarlberger-Bundesstraße**

7.8km - 08h01

 Snelheid beperkt tot 60 km/h

Verlaat Lochau

7.8km - 08h01

Door Bregenz

7.8km - 08h01


Vervolg uw weg: **B190 / Bregenzer Straße / Oberschwäbische Barockstraße / Vorarlberger-Bundesstraße**

8.4km - 08h02

 Reeks gevaarlijke bochten op 0.7 km

8.8km - 08h03

 Links aanhouden : **B190** richting:

DORNBIRN
LAUTERACH
BREGENZERWALD
KRANKENHAUS - 
SEEGALERIE

11.3km - 08h06

 Snelheid beperkt tot 60 km/h

Verlaat Bregenz

11.4km - 08h06

Door Lauterach

14.1km - 08h10

 Aan de rontonde, Bundesstraße, de 2de afslag: **B190**

14.2km - 08h10

 Gevaarlijke bocht naar rechts

14.2km - 08h10

 Snelheid beperkt tot 60 km/h

Verlaat Lauterach


14.3km - 08h10

B190

16km - 08h11

 Snelheid beperkt tot 60 km/h op 0.2 km

16.1km - 08h12

 In de omgeving van **Dornbirn**, Links aanhouden : **B190**

16.1km - 08h12

B200Neem bij de rotonde de 3de afslag: **B200**

16.3km - 08h12

 Snelheid beperkt tot 60 km/h


17.4km - 08h13

 Snelheid beperkt tot 60 km/h op 0.7 km


18.2km - 08h13

 **Achrain**

21.5km - 08h16

 B200 / Bregenzerwald-Bundesstraße (Achrain) Fixed speed camera (60 km/h)

21.6km - 08h16

 Snelheid beperkt tot 60 km/h op 1.1 km


21.8km - 08h16

 Reeks gevaarlijke bochten op 0.5 km

22.7km - 08h17

 Snelheid beperkt tot 50 km/h

23km - 08h17

 Snelheid beperkt tot 50 km/h op 0.7 km

23.5km - 08h18

 B200 (Dornbirn) Fixed speed camera (60 km/h)

23.6km - 08h18

Door Alberschwende

23.9km - 08h19

 Reeks gevaarlijke bochten op 0.4 km

24km - 08h19

 Sla rechtsaf : **B200**

26.3km - 08h22

 Snelheid beperkt tot 50 km/h op 0.2 km

Verlaat Alberschwende

26.5km - 08h22

B200Doorrijden voor: **B200** 

26.6km - 08h22

 Snelheid beperkt tot 60 km/h op 0.4 km

27.8km - 08h23

 Snelheid beperkt tot 60 km/h op 1.4 km

28km - 08h24

 Reeks gevaarlijke bochten op 2 km

29.1km - 08h25

 Snelheid beperkt tot 50 km/h op 0.3 km

29.4km - 08h25

 Snelheid beperkt tot 60 km/h op 0.2 km

31.2km - 08h27

 Reeks gevaarlijke bochten op 1.1 km

31.8km - 08h27

 Snelheid beperkt tot 50 km/h op 0.3 km


32.1km - 08h28

 Snelheid beperkt tot 40 km/h


32.8km - 08h29

 Snelheid beperkt tot 50 km/h

34.8km - 08h31

 B200 / Bregenzerwald-Bundesstraße / Hof / Käsestraße Bregenzerwald (Andelsbuch) Fixed speed camera (50 km/h)

34.9km - 08h31

 Snelheid beperkt tot 50 km/h op 0.2 km

35.8km - 08h33

 Reeks gevaarlijke bochten op 1.5 km

36.5km - 08h33

 Snelheid beperkt tot 50 km/h

36.5km - 08h33































 Snelheid beperkt tot 60 km/h op 1 km

37.9km - 08h35

 Gevaarlijke daling op 0.2 km

38.8km - 08h36

 Snelheid beperkt tot 50 km/h op 0.2 km

- 39.4km - 08h37  Gevaarlijke bocht naar rechts
- 43.1km - 08h39  Snelheid beperkt tot 60 km/h op 2 km
- 44.3km - 08h41  Gevaarlijke bocht naar rechts
- 45.1km - 08h42  Snelheid beperkt tot 40 km/h
- 45.2km - 08h42  Snelheid beperkt tot 60 km/h
- 45.5km - 08h42  Snelheid beperkt tot 60 km/h op 0.3 km
- 46.5km - 08h43  Snelheid beperkt tot 60 km/h op 1.1 km
- 47.2km - 08h44  B200 Fixed speed camera (60 km/h)
- 52.6km - 08h48  **Schnepfauer Tunnel**
- 53.5km - 08h49  Reeks gevaarlijke bochten op 1.1 km
- 54.9km - 08h50  Snelheid beperkt tot 40 km/h op 0.6 km
- 55.5km - 08h51  Snelheid beperkt tot 50 km/h op 0.5 km
- 55.9km - 08h52  B200 / Au / Bregenzewald-Bundesstraße / Käsestraße Bregenzewald (Rehmen) Fixed speed camera (50 km/h)
- 56.2km - 08h52  Snelheid beperkt tot 60 km/h op 0.5 km
- 56.7km - 08h53  Snelheid beperkt tot 50 km/h op 0.7 km
- 57.8km - 08h54  Snelheid beperkt tot 50 km/h op 0.5 km
- 57.9km - 08h55  Gevaarlijke bocht naar rechts
- 58.5km - 08h55  Snelheid beperkt tot 50 km/h
- 59.8km - 08h57  Snelheid beperkt tot 50 km/h op 0.2 km
- 61.8km - 08h59  Reeks gevaarlijke bochten op 1.2 km
- 63.2km - 09h00  Snelheid beperkt tot 50 km/h op 1.8 km
- 64.2km - 09h02  Reeks gevaarlijke bochten op 1.6 km
- 67.5km - 09h05  Reeks gevaarlijke bochten op 5.5 km
- 68.3km - 09h05  Snelheid beperkt tot 50 km/h op 0.3 km
- 68.8km - 09h06  Snelheid beperkt tot 40 km/h
- 68.9km - 09h06  Snelheid beperkt tot 60 km/h
- 71.1km - 09h08  Snelheid beperkt tot 50 km/h
- 74.3km - 09h12  Gevaarlijke daling op 0.8 km
- 75km - 09h12  Gevaarlijke bocht naar rechts
- 76.1km - 09h13  **Holzbodentunnel**
- 76.7km - 09h14  Reeks gevaarlijke bochten op 9.5 km
- 77.4km - 09h14  Snelheid beperkt tot 50 km/h op 0.2 km

78.5km - 09h15

Door Warth

78.8km - 09h16

 Sla rechtsaf : **B198**

78.9km - 09h16

 Snelheid beperkt tot 50 km/h

79km - 09h16

 Deze weg wordt tijdelijk afgesloten. Gelieve de toegankelijkheid te controleren.

79km - 09h16

 Snelheid beperkt tot 50 km/h

Verlaat Warth


79.1km - 09h16

Vervolg uw weg: **B198** **B198**

86.1km - 09h24

 Snelheid beperkt tot 40 km/h op 0.2 km


86.3km - 09h24

 Snelheid beperkt tot 60 km/h op 1.1 km

87.4km - 09h25

 **Monzabongalerie**




















89.9km - 09h27

 Snelheid beperkt tot 60 km/h op 0.4 km

- 90km - 09h28  Reeks gevaarlijke bochten op 0.8 km
- 90.2km - 09h28  Snelheid beperkt tot 50 km/h op 0.2 km
- 90.8km - 09h29  Snelheid beperkt tot 50 km/h
- 92.6km - 09h30  Snelheid beperkt tot 40 km/h op 1.9 km
- 92.6km - 09h30  **Flexengalerie**
- 92.6km - 09h30  Reeks gevaarlijke bochten op 1.8 km

94.4km - 09h33

Sla linksaf : **B197** **B197**

- 95.1km - 09h34  Snelheid beperkt tot 60 km/h op 0.6 km
- 98.2km - 09h36  Snelheid beperkt tot 50 km/h op 0.3 km
- 98.9km - 09h37  **Heinrich Findelkind Galerie**
- 99.7km - 09h38  Reeks gevaarlijke bochten op 0.5 km
- 99.7km - 09h38  Gevaarlijke daling op 3 km
- 102km - 09h39  Reeks gevaarlijke bochten op 0.2 km
- 103km - 09h40  Snelheid beperkt tot 50 km/h
- 103km - 09h40  Reeks gevaarlijke bochten op 0.9 km
- 103km - 09h41  Snelheid beperkt tot 50 km/h op 0.3 km
- 103km - 09h41  Gevaarlijke daling op 0.6 km
- 104km - 09h42  Snelheid beperkt tot 50 km/h
- 104km - 09h43  Gevaarlijke daling op 0.4 km
- 105km - 09h44  Gevaarlijke bocht naar links
- 105km - 09h45  B197 / Arlberg-Bundesstraße / Arlbergstraße (Sankt Anton am Arlberg) Fixed speed camera (50 km/h)
- 106km - 09h46  Snelheid beperkt tot 50 km/h
- 106km - 09h46  Snelheid beperkt tot 60 km/h op 1.8 km
- 107km - 09h47  Reeks gevaarlijke bochten op 0.3 km
- 108km - 09h48  Snelheid beperkt tot 60 km/h op 0.2 km
- 109km - 09h49  Snelheid beperkt tot 60 km/h op 0.9 km

110km - 09h50

Vervolg uw weg: **Pettneu am Arlberg** 

- 110km - 09h50  Snelheid beperkt tot 60 km/h
- 111km - 09h51  Snelheid beperkt tot 60 km/h
- 112km - 09h53  Snelheid beperkt tot 50 km/h
- 117km - 09h56  Snelheid beperkt tot 60 km/h

117km - 09h56

Door Flirsch

- 118km - 09h57  Snelheid beperkt tot 60 km/h op 0.3 km

118km - 09h57

Vervolg uw weg: **Flirsch**

- 118km - 09h57  Snelheid beperkt tot 50 km/h

Verlaat Flirsch

118km - 09h57

Blijf rechtdoor rijden

- 118km - 09h57  Snelheid beperkt tot 60 km/h op 0.8 km

119km - 09h58

B171


120km - 09h59

 Gevaarlijke daling op 0.3 km

122km - 10h01

 Snelheid beperkt tot 60 km/h op 0.3 km


123km - 10h02

 Snelheid beperkt tot 60 km/h op 0.2 km

123km - 10h02

 Snelheid beperkt tot 60 km/h

124km - 10h03

 Snelheid beperkt tot 60 km/h op 0.5 km

124km - 10h03

 Gevaarlijke daling op 0.5 km


126km - 10h04

 Snelheid beperkt tot 60 km/h op 0.8 km

126km - 10h04

 Reeks gevaarlijke bochten op 2.5 km


126km - 10h05

 Snelheid beperkt tot 40 km/h op 0.2 km

126km - 10h05

 Gevaarlijke daling op 0.3 km

126km - 10h05

 Snelheid beperkt tot 60 km/h op 0.2 km

127km - 10h05

Door Pians

127km - 10h05

 Snelheid beperkt tot 50 km/h

127km - 10h05

 Sla linksaf : **B171**

127km - 10h07

 Gevaarlijke daling op 0.2 km

128km - 10h08

 Snelheid beperkt tot 50 km/h

128km - 10h09


 Snelheid beperkt tot 50 km/h

Verlaat Pians


128km - 10h09

Doorrijden voor: **B171****B171**


128km - 10h09

 Snelheid beperkt tot 60 km/h op 0.5 km

129km - 10h09

 Snelheid beperkt tot 60 km/h op 1.3 km

129km - 10h09

 Gevaarlijke bocht naar rechts

130km - 10h11

 Snelheid beperkt tot 50 km/h op 0.2 km

130km - 10h11

Door Landeck

131km - 10h12

 Reeks gevaarlijke bochten op 0.8 km


132km - 10h14

 Aan de rotonde, Innstraße, de 2de afslag: **B171 / Tiroler-Bundesstraße**

132km - 10h14

 Aan de rotonde, Malser Straße, de 2de afslag: **Malser Straße**

132km - 10h14

 Snelheid beperkt tot 30 km/h op 0.4 km

Verlaat Landeck

Etappes A : Landeck, Malser Straße


133km - 10h16

Vervolg uw weg: **Landecker Straße**


134km - 10h16

 Reeks gevaarlijke bochten op 0.2 km

136km - 10h18

 Snelheid beperkt tot 60 km/h op 0.4 km

136km - 10h19

 Snelheid beperkt tot 50 km/h op 0.2 km

137km - 10h19

Vervolg uw weg: **Nesselgarten**

137km - 10h19

 Snelheid beperkt tot 50 km/h

137km - 10h20

 Snelheid beperkt tot 50 km/h


137km - 10h20

Vervolg uw weg: **Landecker Straße**


138km - 10h21

Vervolg uw weg: **Zoll** 

139km - 10h21

 Snelheid beperkt tot 60 km/h op 0.5 km

139km - 10h22

 Neem **afslag** naar:

141km - 10h24

 Gevaarlijke daling op 0.2 km

144km - 10h26

 Snelheid beperkt tot 60 km/h


144km - 10h26

Door Prutz

145km - 10h26

 Sla linksaf : **Dorfstraße**

145km - 10h26

 Snelheid beperkt tot 30 km/h op 0.3 km

Verlaat Prutz

Etappes B : Prutz, Obergasse

145km - 10h27

 Sla linksaf

145km - 10h27

 En meteen daarna , sla linksaf : **B180**

146km - 10h28

Vervolg uw weg: **B180**

B180


146km - 10h28

Sla linksaf : **Dorfstraße**

146km - 10h28

 Rechts aanhouden : **Dorfstraße**

146km - 10h28

 Snelheid beperkt tot 60 km/h op 0.5 km

147km - 10h29

Vervolg uw weg: **Ried im Oberinntal**

147km - 10h29

 Snelheid beperkt tot 40 km/h op 0.2 km

147km - 10h30

Door Ried im Oberinntal

148km - 10h31


Neem **Ried im Oberinntal**

Verlaat Ried im Oberinntal

149km - 10h33

Vervolg uw weg: **Ried im Oberinntal / Sankt Christina**

150km - 10h33

 Snelheid beperkt tot 50 km/h op 0.7 km

150km - 10h33

 Reeks gevaarlijke bochten op 0.4 km


152km - 10h36

Vervolg uw weg: **Steinbrücken**

152km - 10h36

 Snelheid beperkt tot 60 km/h op 0.4 km

153km - 10h36

 Gevaarlijke bocht naar rechts

153km - 10h36

153km - 10h36

Vervolg uw weg: **Breithaslach** Snelheid beperkt tot 50 km/h op 0.5 km

153km - 10h37

153km - 10h37

154km - 10h37

154km - 10h38

154km - 10h38

Door TösensVervolg uw weg: **Siedlung**Vervolg uw weg: **Steinach** Sla rechtsaf : **Tschupbach** Reeks gevaarlijke bochten op 1.2 km

Verlaat Tösens

155km - 10h38

155km - 10h39

Blijf rechtdoor rijden

 Snelheid beperkt tot 50 km/h op 0.2 km

155km - 10h39

B180Neem **B180** 

155km - 10h39

 Gevaarlijke daling op 0.2 km

156km - 10h39

 Rechts aanhouden : **B180**

162km - 10h44



 Snelheid beperkt tot 50 km/h

162km - 10h44

162km - 10h44

162km - 10h44

162km - 10h44

Bij **Pfunds**, vervolg uw weg Sla linksaf : **Stuben** Gevaarlijke bocht naar links Snelheid beperkt tot 30 km/h op 0.9 km**Etappes C : Pfunds-Dorf, Stuben**

163km - 10h46

Neem **Stuben**

163km - 10h46

163km - 10h46


163km - 10h46

163km - 10h46

165km - 10h48

Door Schalklschlucht Brücke

Blijf rechtdoor rijden

 En meteen daarna , sla linksaf : **B180** Snelheid beperkt tot 50 km/h Snelheid beperkt tot 60 km/h op 0.2 km

Verlaat Schalklschlucht Brücke


165km - 10h48

Sla rechtsaf : **Kajetansbrück / Rauth** richting: **B184****ST. MORITZ
CH**

165km - 10h48

B184Vervolg uw weg: **B184** 

165km - 10h48

 Snelheid beperkt tot 30 km/h op 0.2 km

165km - 10h48

 Snelheid beperkt tot 50 km/h

168km - 10h50

27

Vervolg uw weg: **27** 

168km - 10h50

168km - 10h50

179km - 11h02

184km - 11h08

188km - 11h11

191km - 11h15

193km - 11h17

193km - 11h17

195km - 11h19

198km - 11h22

202km - 11h27

206km - 11h31

215km - 11h40

216km - 11h41



218km - 11h44

219km - 11h45

222km - 11h48

226km - 11h53

229km - 11h56

Entry into Swiss Reeks gevaarlijke bochten op 4.5 km Reeks gevaarlijke bochten op 1.2 km Reeks gevaarlijke bochten op 2.5 km Reeks gevaarlijke bochten op 0.4 kmDoor **Scuol** Gevaarlijke daling op 0.4 km Reeks gevaarlijke bochten op 0.5 km Reeks gevaarlijke bochten op 1 km Reeks gevaarlijke bochten op 0.7 km Reeks gevaarlijke bochten op 1.9 km Reeks gevaarlijke bochten op 1.5 km Reeks gevaarlijke bochten op 0.2 km Gevaarlijke bocht naar links Reeks gevaarlijke bochten op 0.5 km Gevaarlijke bocht naar rechts Reeks gevaarlijke bochten op 3 km Reeks gevaarlijke bochten op 0.4 km Gevaarlijke bocht naar links

232km - 11h58

27

Sla linksaf : **27** richting: 

27

ST.MORITZ

237km - 12h04

238km - 12h04


 Reeks gevaarlijke bochten Links aanhouden : **27** richting:

27

ST. MORITZ
SAMEDAN

246km - 12h11

248km - 12h13

 Gevaarlijke bocht naar rechts Neem bij de rotonde de 1ste afslag: **27** richting:

27

ST. MORITZ
CELERINA
SCHLARIGNA

250km - 12h16

251km - 12h17

252km - 12h18

U komt in Saint Moritz



Aan de rotonde, Grand Tour of Switzerland, de 1ste afslag: **Via Serlas**



Snelheid beperkt tot 30 km/h op 0.2 km

Aankomst: Sankt Moritz, Via Serlas

Controleer uw bandenspanning minstens één keer per maand en voor elke lange reis.