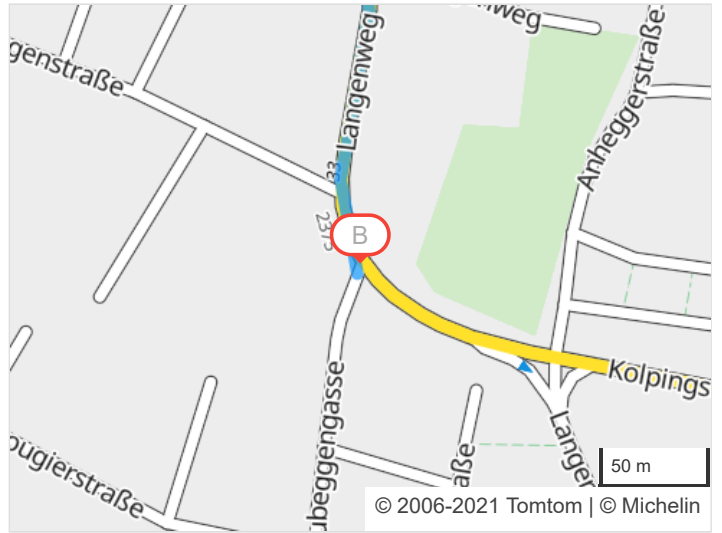
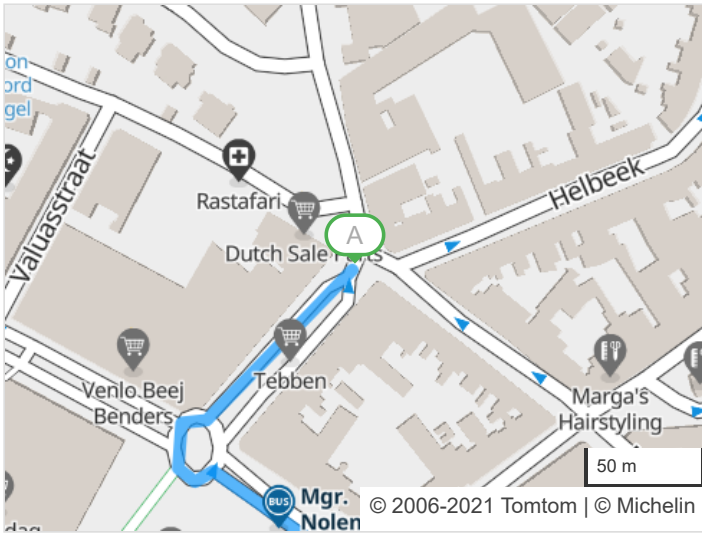
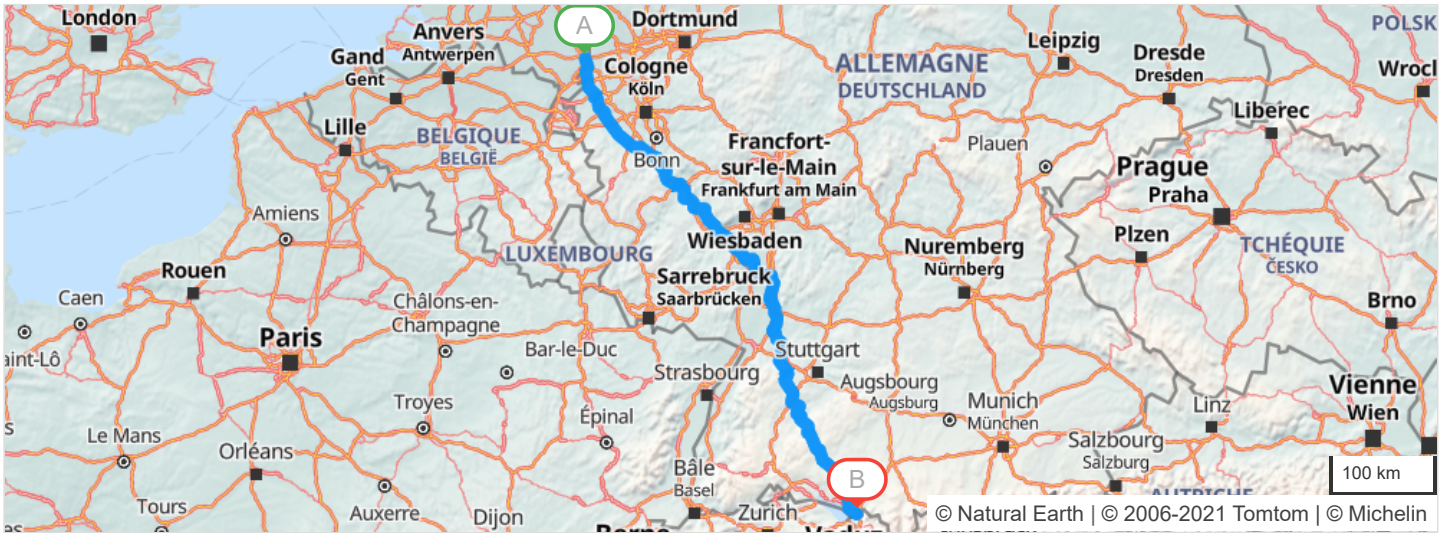
 3 routes mogelijk volgens de routeplanner : Venlo > Lindau

Tijd: 11h17
 Vertrek op 02/07/2022 om 07:51
 Aankomst op 02/07/2022 om 19:08
[Zone met beperkt verkeer](#)

Afstand: 650 km

Geschatte kosten: € 115,34 (brandstof € 115,34)



 **Zone met beperkt verkeer**

Your journey passes through one or more low-emission zones, the traffic regulations vary according to the country or city concerned. [Find out more here.](#)

Vertrek: Venlo, Parkstraat

Verlaat Venlo

Vervolg uw weg: **Parkstraat**

 Snelheid beperkt tot 30 km/h

0.1km - 07h51

 Aan de rotonde, Ronde Klein Park, de 2de afslag: **Monseigneur Nolensplein**

0.1km - 07h51

 Snelheid beperkt tot 30 km/h

0.2km - 07h51

Vervolg uw weg: **Goltziusstraat**

0.6km - 07h52

 Sla rechtsaf : **N271 / Burgemeester van Rijnsingel**

0.9km - 07h52

 Neem **afslag** naar:

1.2km - 07h53

 Aan de rotonde, Koninginneplein, de 3de afslag: **Kaldenkerkerweg**

Verlaat Venlo

3km - 07h56

Vervolg uw weg: **Kaldenkerkerweg**

3.7km - 07h57

 Reeks gevaarlijke bochten op 0.4 km

4km - 07h57

Neem bij de rotonde de 1ste afslag: **Keulse Barrière** richting:**A61**KALDENKIRCHEN
MÖNCHENGLADBACH


4.6km - 07h58

Vervolg uw weg: **K2**

4.6km - 07h58

Entry into Germany

4.6km - 07h58

 Snelheid beperkt tot 60 km/h op 0.2 km

5.5km - 07h59

Vervolg uw weg: **K16**

5.7km - 07h59

 Snelheid beperkt tot 50 km/h op 0.2 km

5.8km - 07h59

 Links aanhouden : **K16 / An der Kleinbahn**

5.9km - 07h59

Door Kaldenkirchen

6.3km - 08h00

 Neem bij de rotonde de 3de afslag: **L29**

7.2km - 08h01

 Gevaarlijke bocht naar links

Verlaat Kaldenkirchen


8.7km - 08h04

Vervolg uw weg: **L29****L29**

9.2km - 08h04

Neem bij de rotonde de 1ste afslag: **B221** richting: **B221****B221**HEINSBERG
BRÜGGEN
BRACHT


10.2km - 08h05


 Gevaarlijke bocht naar rechts

16km - 08h10

 Snelheid beperkt tot 50 km/h

16.2km - 08h10

 Bij **Brüggen**, Links aanhouden : **B221** richting:**B221**

A52 - ROERMOND -
DÜSSELDORF
HEINSBERG
NIEDERKRÜCHTEN
 WEIHERSFELD

16.6km - 08h10

Door **Brüggen**


17.3km - 08h11

 Reeks gevaarlijke bochten op 0.3 km


22km - 08h15

In de omgeving van **Niederkrüchten**, doorrijden voor: **B221**

22.3km - 08h15

 Links aanhouden : **B221**

28.7km - 08h21

 In de omgeving van **Wegberg**, Links aanhouden : **B221**

30.2km - 08h22

Doorrijden voor: **B221**

30.3km - 08h22

Sla linksaf : **L367**

L367

30.9km - 08h23

Sla rechtsaf : **K29**

34.7km - 08h25

 Snelheid beperkt tot 50 km/h

34.8km - 08h26

Door Geneiken

34.9km - 08h26

 Sla rechtsaf : **K29**

Verlaat Geneiken

35.5km - 08h27

Vervolg uw weg: **K29 / In Geneiken**

36.2km - 08h27

 Snelheid beperkt tot 50 km/h


36.3km - 08h27

Door Schwanenberg

36.5km - 08h28

 Sla linksaf

36.5km - 08h28

 En meteen daarna , sla rechtsaf : **K29 / Lindchesweg**

36.5km - 08h28

 Snelheid beperkt tot 30 km/h op 0.5 km

37.1km - 08h29

 Snelheid beperkt tot 50 km/h

Verlaat Schwanenberg

37.3km - 08h29

Vervolg uw weg: **K29 / Lindchesweg**

37.8km - 08h29

Neem bij de rotonde de 3de afslag: **L19**

L19

39.4km - 08h31


Bij **Erkelenz**, vervolg uw weg

39.8km - 08h31

Sla rechtsaf : **B57**

B57

39.9km - 08h31

 Rechts aanhouden : **B57**

43.1km - 08h34

43.1km - 08h34

43.2km - 08h34

Door Granterath Snelheid beperkt tot 50 km/h Aan de rotonde, K32, de 3de afslag: **K32** richting:

Verlaat Granterath

43.5km - 08h34

43.5km - 08h34

43.6km - 08h34

Vervolg uw weg: **K32** Snelheid beperkt tot 50 km/h Snelheid beperkt tot 50 km/h

45.6km - 08h36

L366

47.9km - 08h38

Neem bij de rotonde de 1ste afslag: **L366** Snelheid beperkt tot 50 km/h

48km - 08h38

48.4km - 08h39

48.4km - 08h39

49.1km - 08h40


Door LövenichNeem **L366** Reeks gevaarlijke bochten Snelheid beperkt tot 50 km/h

Verlaat Lövenich

49.1km - 08h40

L366

51.1km - 08h41


Doorrijden voor: **L366** Snelheid beperkt tot 50 km/h op 1.2 km

52.3km - 08h43

52.3km - 08h43

52.5km - 08h43

52.8km - 08h44

Door Hottorf Snelheid beperkt tot 30 km/h op 0.5 kmVervolg uw weg: **Bergstraße** Sla rechtsaf : **L226**

Verlaat Hottorf

53.5km - 08h45

L226Vervolg uw weg: **L226 / L366**

53.9km - 08h45

L366

53.9km - 08h45


57.6km - 08h48

Sla linksaf : **L366** Snelheid beperkt tot 50 km/h In de omgeving van **Jülich**, Links aanhouden : **L366**

57.7km - 08h48

B55Vervolg uw weg: **B55**

59.4km - 08h50

 Links aanhouden : **B55** richting:**B55****BERGHEIM
DÜREN
NIEDERZIER**


63km - 08h52

L264

63km - 08h52

 Gevaarlijke bocht naar rechts

63.1km - 08h52

 Links aanhouden : **L264**

65.1km - 08h54

 Snelheid beperkt tot 50 km/h

66.5km - 08h55

 Reeks gevaarlijke bochten

66.6km - 08h55

Doorrijden voor: **L264**

77.5km - 09h04

 Snelheid beperkt tot 50 km/h

81.2km - 09h07

Bij **Girbelsrath**, vervolg uw weg

81.2km - 09h07

Neem **L263 / L264**

81.3km - 09h07

L263Vervolg uw weg: **L263 / L264**

82.4km - 09h08

L264Sla rechtsaf : **L264**

82.7km - 09h09

 Gevaarlijke bocht naar rechts


84.8km - 09h10

 Neem bij de rotonde de 2de afslag: **L264**

85.2km - 09h11

 Neem bij de rotonde de 2de afslag: **L264**

88.1km - 09h13

 Snelheid beperkt tot 30 km/h op 0.3 km

88.2km - 09h13

 L264 / Michaelstraße (Kelz) Fixed speed camera (30 km/h)

90.9km - 09h16

 Links aanhouden : **L264**


91.9km - 09h17

 Snelheid beperkt tot 50 km/h op 0.2 km

95km - 09h19

 Snelheid beperkt tot 50 km/h op 0.2 km

97.1km - 09h21

 Snelheid beperkt tot 50 km/h op 0.2 km

97.3km - 09h21

 Neem bij de rotonde de 2de afslag: **L264** richting:**EUSKIRCHEN**

105km - 09h27

 L264 Fixed speed camera (70 km/h)

105km - 09h27

Door Euskirchen

106km - 09h29

 Sla linksaf : **B266 / B56 / Rheinischer Sagenweg**

108km - 09h33

 Links aanhouden : **B266**

110km - 09h35

 Snelheid beperkt tot 50 km/h


110km - 09h36

 Snelheid beperkt tot 30 km/h

118km - 09h43

 Snelheid beperkt tot 50 km/h

119km - 09h44

 In de omgeving van **Rheinbach**, Links aanhouden : **B266** richting:**B266****BAD NEUENahr-AHRWEILER
FACHHOCHSCHULE** 

Verlaat Euskirchen

122km - 09h46

Door Rheinbach

123km - 09h47

 Aan de rotonde, Route Gottfried von Bouillon, de 2de afslag: **B266** richting:**B266** **A61****BAD NEUENahr-AHRWEILER
WORMERSDORF**

Verlaat Rheinbach

123km - 09h48

Neem bij de rotonde de 1ste afslag: **L471** richting:**L471****WORMERSDORF**

124km - 09h49

Door Wormersdorf

125km - 09h49

 Snelheid beperkt tot 30 km/h op 0.6 km

125km - 09h49

 Sla rechtsaf : **L471**

125km - 09h50

 Gevaarlijke bocht naar rechts

125km - 09h51

U rijdt nu 2 uur, denk aan een pauze.

Verlaat Wormersdorf

126km - 09h51

Doorrijden voor: **L471****L471**

127km - 09h51

Door Erzdorf


127km - 09h52

 Reeks gevaarlijke bochten op 0.2 km

127km - 09h52

 Sla rechtsaf : **L471**

127km - 09h52

 Snelheid beperkt tot 30 km/h op 0.2 km

Verlaat Erzdorf

128km - 09h53

Doorrijden voor: **L471****L471**

129km - 09h54

Vervolg uw weg: **L471**



129km - 09h54

Vervolg uw weg: **L83****L83**

- 129km - 09h54  Snelheid beperkt tot 50 km/h op 0.2 km
- 131km - 09h56  Snelheid beperkt tot 50 km/h
- 131km - 09h57  Gevaarlijke bocht naar rechts
- 133km - 09h58  Snelheid beperkt tot 50 km/h

133km - 09h58










Door Ringen

- 133km - 09h58  Reeks gevaarlijke bochten op 1.4 km
- 134km - 10h00  Sla rechtsaf
- 134km - 10h00  En meteen daarna , sla rechtsaf : **L83 / Ahrtalstraße**
- 135km - 10h01  Links aanhouden : **L83 / Ahrtalstraße**
- 135km - 10h01  Rechts aanhouden : **L83**

Verlaat Ringen





135km - 10h01

Doorrijden voor: **L83****L83**

- 136km - 10h02  Snelheid beperkt tot 50 km/h op 0.5 km
- 136km - 10h02  Reeks gevaarlijke bochten op 0.7 km
- 137km - 10h04  Snelheid beperkt tot 50 km/h op 0.2 km
- 138km - 10h05  Neem bij de rotonde de 2de afslag: **L83**
- 138km - 10h05 Door **Bad Neuenahr-Ahrweiler**
- 139km - 10h07  Reeks gevaarlijke bochten op 0.6 km
- 141km - 10h10  Reeks gevaarlijke bochten op 0.5 km
- 141km - 10h10  Reeks gevaarlijke bochten op 0.2 km
- 145km - 10h12  Reeks gevaarlijke bochten op 2.5 km
- 147km - 10h14  Gevaarlijke daling op 0.2 km

149km - 10h16

Door Königsfeld

- 149km - 10h16  Sla rechtsaf : **L83 / Burgstraße**
- 149km - 10h16  Reeks gevaarlijke bochten op 4.5 km
- 149km - 10h16  Sla linksaf : **Burgstraße**
- 150km - 10h17  Sla rechtsaf : **L88**

Verlaat Königsfeld

150km - 10h17

Vervolg uw weg: **L88****L88**

- 152km - 10h19  Snelheid beperkt tot 50 km/h
- 152km - 10h20  Links aanhouden : **L88**
- 154km - 10h21  Rechts aanhouden : **L88**
- 154km - 10h22  Snelheid beperkt tot 50 km/h

156km - 10h23

Door Niederzissen

- 157km - 10h24  Reeks gevaarlijke bochten op 1 km
- 157km - 10h24  Sla linksaf : **L111 / Brohltalstraße / Deutsche Vulkanstraße**
- 157km - 10h25  Sla rechtsaf : **L82 / Horststraße**
- 157km - 10h25  Snelheid beperkt tot 30 km/h op 0.7 km

158km - 10h25

 Rechts aanhouden : **L82 / Horststraße**

158km - 10h26

 Links aanhouden : **L82**

Verlaat Niederzissen

159km - 10h27

L82Vervolg uw weg: **L82**

160km - 10h29

 Snelheid beperkt tot 50 km/h op 0.4 km

161km - 10h29

 Reeks gevaarlijke bochten op 0.5 km

162km - 10h30

Door Wehr

162km - 10h30

 Snelheid beperkt tot 50 km/h

162km - 10h30

 Sla linksaf : **L114 / L82**

Verlaat Wehr

162km - 10h31

L114Vervolg uw weg: **L114 / L82**


163km - 10h31

L82Sla rechtsaf : **L82**

166km - 10h33

 Reeks gevaarlijke bochten op 0.5 km

167km - 10h34

 Snelheid beperkt tot 50 km/h op 0.4 km

167km - 10h35

Door Bell

168km - 10h35

 Sla linksaf : **L120**

168km - 10h35

 Snelheid beperkt tot 30 km/h op 0.5 km

168km - 10h36


 Reeks gevaarlijke bochten op 0.3 km

Verlaat Bell

168km - 10h37

L120Vervolg uw weg: **L120**

169km - 10h38

 Snelheid beperkt tot 50 km/h op 0.2 km

170km - 10h38

Door Obermendig

170km - 10h38

 Snelheid beperkt tot 50 km/h

170km - 10h39

 Neem bij de rotonde de 3de afslag: **L120**

170km - 10h39

 Snelheid beperkt tot 50 km/h

171km - 10h39

 Snelheid beperkt tot 50 km/h op 0.4 km

Verlaat Obermendig


171km - 10h39

L120Doorrijden voor: **L120**

171km - 10h40

Door Mendig

171km - 10h40

 Snelheid beperkt tot 30 km/h op 0.7 km

172km - 10h41

 Sla rechtsaf : **L120**

172km - 10h41

 Reeks gevaarlijke bochten op 0.3 km

Verlaat Mendig

173km - 10h44

L120Doorrijden voor: **L120**

174km - 10h44

 Snelheid beperkt tot 50 km/h op 0.9 km

174km - 10h45

 Reeks gevaarlijke bochten op 0.3 km

176km - 10h46

 Links aanhouden : **L120**

178km - 10h48

 Gevaarlijke bocht naar links

178km - 10h48

L98Sla linksaf : **L98**

179km - 10h49

 Reeks gevaarlijke bochten op 1.1 km

181km - 10h51

 Snelheid beperkt tot 30 km/h op 0.5 km

181km - 10h52

 Reeks gevaarlijke bochten

183km - 10h54

 Neem **afslag** naar:**A48** **A61**

ANDERNACH
PLAIDT
KOBERN
GONDORF
MÜNSTERMAIFELD
POLCH

183km - 10h54

L117Sla linksaf : **L117**

185km - 10h56

Vervolg uw weg: **L117**

186km - 10h57

 Links aanhouden : **L117**

189km - 11h00

 Reeks gevaarlijke bochten op 1.3 km

190km - 11h00

 Snelheid beperkt tot 50 km/h


190km - 11h01

Door Kobern

191km - 11h02

 Sla rechtsaf : **K70**

191km - 11h03

 Snelheid beperkt tot 30 km/h op 0.6 km


192km - 11h04

 Rechts aanhouden : **K70**

192km - 11h04

 Reeks gevaarlijke bochten op 0.5 km

192km - 11h05

 Snelheid beperkt tot 50 km/h op 0.4 km

Verlaat Kobern

192km - 11h05

Vervolg uw weg: **K70 / Moselgoldbrücke**

193km - 11h05

Sla linksaf : **B49** 

B49

194km - 11h06

 Snelheid beperkt tot 50 km/h op 0.2 km

194km - 11h07

 Snelheid beperkt tot 50 km/h

196km - 11h09

 Snelheid beperkt tot 50 km/h op 0.3 km

198km - 11h12

 Snelheid beperkt tot 50 km/h

198km - 11h12

 Snelheid beperkt tot 50 km/h op 0.2 km

199km - 11h13

 Snelheid beperkt tot 50 km/h

199km - 11h13

Sla linksaf : **L207**

L207


199km - 11h13

 Reeks gevaarlijke bochten op 4.5 km

205km - 11h19

 Links aanhouden : **L207**

205km - 11h19

 Snelheid beperkt tot 50 km/h op 1.9 km

207km - 11h21

Sla rechtsaf : **Hunsrückhöhenstraße** 

208km - 11h22

 Gevaarlijke daling op 0.4 km

210km - 11h24

 Snelheid beperkt tot 50 km/h op 0.3 km

210km - 11h24

Door **Buchholz**

211km - 11h25

 Snelheid beperkt tot 50 km/h op 0.5 km

211km - 11h25

Vervolg uw weg: **B327** 

B327

216km - 11h30

 Gevaarlijke bocht naar rechts

217km - 11h30

 Snelheid beperkt tot 50 km/h

218km - 11h31

 Snelheid beperkt tot 50 km/h op 0.2 km

218km - 11h31

 Links aanhouden : **B327** richting:HERMESKEIL
KASTELLAUN

219km - 11h32

 Neem **afslag** naar:

A61

ST. GOAR
EMMELSHAUSEN
 DÖRTH

219km - 11h32

Sla rechtsaf : **L206** 

L206

219km - 11h32

 Snelheid beperkt tot 50 km/h op 0.2 km

220km - 11h33

 Snelheid beperkt tot 50 km/h

220km - 11h33

Vervolg uw weg: **B327** 

B327

221km - 11h34

 Links aanhouden : **B327**

221km - 11h34

L213

223km - 11h36

 Reeks gevaarlijke bochten op 2 km

224km - 11h36

 Links aanhouden : **L213**

224km - 11h36

 Gevaarlijke daling op 0.5 km

225km - 11h37

 Bij **Peterhof**, Links aanhouden : **L213**

228km - 11h40

Door Werlau

228km - 11h41

 Reeks gevaarlijke bochten op 2 km

228km - 11h41

 Sla rechtsaf : **L213 / Rheingoldstraße**

228km - 11h41

 Links aanhouden : **L213**

229km - 11h42

 Snelheid beperkt tot 50 km/h

Verlaat Werlau

229km - 11h42

L213Doorrijden voor: **L213**

229km - 11h43

 Links aanhouden : **L213**

229km - 11h43

 Snelheid beperkt tot 50 km/h op 0.5 km

230km - 11h43

 Links aanhouden : **L213 / Rheingoldstraße**

230km - 11h43

Door Gründelbach

230km - 11h43

Neem **L213 / Rheingoldstraße**

230km - 11h44

 Sla linksaf

230km - 11h44

 En meteen daarna , sla rechtsaf : **B9**

Verlaat Gründelbach

230km - 11h44

B9Vervolg uw weg: **B9**

231km - 11h44

 Snelheid beperkt tot 50 km/h

232km - 11h47

 Snelheid beperkt tot 50 km/h

233km - 11h48

 Snelheid beperkt tot 50 km/h op 0.4 km

234km - 11h49

 Snelheid beperkt tot 50 km/h op 0.4 km

234km - 11h49

 Reeks gevaarlijke bochten op 0.6 km

234km - 11h49

 Snelheid beperkt tot 50 km/h op 0.4 km


237km - 11h51

U rijdt nu 2 uur, denk aan een pauze.

237km - 11h52

 Snelheid beperkt tot 50 km/h op 0.6 km

238km - 11h53

 Snelheid beperkt tot 50 km/h op 0.5 km

245km - 12h00

 Snelheid beperkt tot 50 km/h op 0.2 km

246km - 12h01

 Gevaarlijke daling op 0.2 km

247km - 12h02

 Snelheid beperkt tot 50 km/h

247km - 12h02

 Snelheid beperkt tot 50 km/h

250km - 12h05

 Snelheid beperkt tot 50 km/h op 0.2 km


252km - 12h07

 Snelheid beperkt tot 50 km/h


253km - 12h09

 Snelheid beperkt tot 50 km/h

253km - 12h09

 Snelheid beperkt tot 60 km/h op 0.3 km

254km - 12h10

 Snelheid beperkt tot 60 km/h op 1.1 km

256km - 12h11

 Snelheid beperkt tot 60 km/h op 0.5 km

257km - 12h12

Door Bingerbrück

259km - 12h15

 Sla rechtsaf : **B48 / Stromberger Straße** richting:

**BAD KREUZNACH
LANGENLONSHEIM
STADTMITTE
STROMBERG
WALDALGESHEIM**


259km - 12h15


 Snelheid beperkt tot 50 km/h

259km - 12h15


 Reeks gevaarlijke bochten op 0.4 km

259km - 12h15

 Rechts aanhouden : **B48** richting:**B48**

**BAD KREUZNACH
LANGENLONSHEIM
 STADTMITTE**

259km - 12h16

 Snelheid beperkt tot 50 km/h op 0.3 km

Verlaat Bingerbrück

259km - 12h16

Vervolg uw weg: **B48****B48**


259km - 12h16

Sla linksaf : **L417** richting:**L417****BINGEN**

260km - 12h16

 Bij **Bingen am Rhein**, Rechts aanhouden : **L417**

260km - 12h16

 Snelheid beperkt tot 50 km/h op 0.7 km


260km - 12h17

Bij **Büdesheim**, vervolg uw weg

261km - 12h17

 Sla linksaf : **L417**

261km - 12h17

 Snelheid beperkt tot 30 km/h op 1 km

261km - 12h18

Door Büdesheim

261km - 12h18

Vervolg uw weg: **L417 / Saarlandstraße**

262km - 12h20

 Neem bij de rotonde de 2de afslag: **L414 / Dromersheimer Chaussee**

262km - 12h21

 Snelheid beperkt tot 50 km/h

Verlaat Büdesheim

262km - 12h21

L414


262km - 12h21

 Gevaarlijke bocht naar links

262km - 12h21

 Neem bij de rotonde de 2de afslag: **L414**


262km - 12h21

 Snelheid beperkt tot 60 km/h op 0.2 km

265km - 12h23

 Snelheid beperkt tot 60 km/h op 0.2 km

266km - 12h24

 Snelheid beperkt tot 30 km/h op 0.4 km

269km - 12h28

 Reeks gevaarlijke bochten op 1 km

270km - 12h29

 Snelheid beperkt tot 50 km/h op 0.2 km

271km - 12h29

 Snelheid beperkt tot 50 km/h

271km - 12h29

Doorrijden voor: **L414**

274km - 12h32

 Snelheid beperkt tot 30 km/h op 0.5 km

274km - 12h33

 Snelheid beperkt tot 50 km/h

275km - 12h34

 Snelheid beperkt tot 60 km/h op 0.4 km

279km - 12h37

 Gevaarlijke bocht naar rechts

283km - 12h40

 Snelheid beperkt tot 50 km/h

283km - 12h40

Door Wörrstadt

283km - 12h40

 Neem bij de rotonde de 1ste afslag: **Westspange**

Verlaat Wörrstadt

283km - 12h40

Vervolg uw weg: **Westspange**

284km - 12h41

 Reeks gevaarlijke bochten op 1.5 km

284km - 12h41

Door Wörrstadt

284km - 12h41

 Neem bij de rotonde de 3de afslag: **B420 / Kreuznacher Straße**

285km - 12h42

 Rechts aanhouden : **B420 / Pariser Straße** richting:**A63****NIERSTEIN
ALZEY**

285km - 12h43

Blijf rechtdoor rijden richting:

B271**ALZEY -**

Verlaat Wörrstadt

285km - 12h43

Vervolg uw weg: **L401****L401**

286km - 12h44

Sla linksaf : **L414** richting:**L414****BIEBELNHEIM
SPIESHEIM**

- 291km - 12h48  Reeks gevaarlijke bochten op 0.4 km
- 292km - 12h48  Snelheid beperkt tot 30 km/h op 0.2 km
- 292km - 12h49  Snelheid beperkt tot 50 km/h
- 292km - 12h49  Snelheid beperkt tot 50 km/h
- 292km - 12h49  Snelheid beperkt tot 50 km/h

- 293km - 12h50
- 294km - 12h51
- 294km - 12h52
- 294km - 12h52
- 295km - 12h53

Door Gau-Odernheim

-  Reeks gevaarlijke bochten op 0.3 km
-  Sla rechtsaf : **L414**
-  Rechts aanhouden : **L414**
-  Snelheid beperkt tot 50 km/h

Verlaat Gau-Odernheim



- 295km - 12h53

L414Doorrijden voor: **L414**

- 298km - 12h55  Reeks gevaarlijke bochten op 0.9 km
- 299km - 12h56  Snelheid beperkt tot 50 km/h
- 300km - 12h58  Snelheid beperkt tot 50 km/h

- 300km - 12h58
- 300km - 12h58
- 301km - 12h59
- 301km - 12h59

Door Dittelsheim-HeßlochVervolg uw weg: **L414 / Bahnhofstraße**

-  Sla rechtsaf : **L425**
-  Gevaarlijke bocht naar rechts



Verlaat Dittelsheim-Heßloch

- 302km - 13h00

L425Vervolg uw weg: **L425**

- 303km - 13h02

L409Sla linksaf : **L409**

- 303km - 13h02  Snelheid beperkt tot 50 km/h op 0.6 km
- 303km - 13h02  Reeks gevaarlijke bochten op 0.2 km

- 305km - 13h03
- 306km - 13h05
- 306km - 13h05
- 306km - 13h05
- 306km - 13h05
- 307km - 13h05
- 307km - 13h06

Door Bechtheim

-  Reeks gevaarlijke bochten op 0.3 km
-  Sla rechtsaf
-  Sla linksaf
-  En meteen daarna , sla rechtsaf : **L409**
-  Rechts aanhouden : **L409**
-  Snelheid beperkt tot 50 km/h

Verlaat Bechtheim

- 307km - 13h06

Doorrijden voor: **L409**

L409

310km - 13h09

B9

In de omgeving van **Worms**, Sla rechtsaf : **B9**

316km - 13h13

318km - 13h15

318km - 13h16

321km - 13h21

321km - 13h21

322km - 13h22

Door Worms

Gevaarlijke bocht naar rechts

Sla linksaf : **B9**

Deze weg wordt tijdelijk afgesloten. Gelieve de toegankelijkheid te controleren.

Links aanhouden : **B9**Neem **afslag** naar:

A67 A5 B47

MICHELSTADT
BÜRSTADT

322km - 13h23



Snelheid beperkt tot 50 km/h

Verlaat Worms

322km - 13h23

B47

Vervolg uw weg: **B47 / Nibelungenbrücke**

323km - 13h24



Snelheid beperkt tot 50 km/h

323km - 13h24

323km - 13h24



B47 / Nibelungenstraße / Siegfriedstraße (Rosengarten) Fixed speed camera (50 km/h)

324km - 13h25

Sla rechtsaf : **Wingertsgewann** richting:

LAMPERTHEIM

324km - 13h25



Gevaarlijke bocht naar rechts

324km - 13h25



L3110 / Wingertsgewann (Rosengarten) Fixed speed camera (50 km/h)

324km - 13h25



Snelheid beperkt tot 50 km/h

Verlaat Rosengarten

324km - 13h25

L3110

Vervolg uw weg: **L3110**

326km - 13h27



Snelheid beperkt tot 50 km/h

328km - 13h28



Snelheid beperkt tot 60 km/h op 0.3 km

329km - 13h29

329km - 13h29



L3110 / Wormser Straße (Lampertheim) Fixed speed camera (50 km/h)

330km - 13h30



Gevaarlijke bocht naar rechts





330km - 13h30

Sla rechtsaf : **Wormser Straße**

330km - 13h31





Vervolg uw weg: **B44 / L3110**

330km - 13h31

- 330km - 13h32  B44 / L3110 / Wormser Straße (Lampertheim) Fixed speed camera (50 km/h)
- 331km - 13h33  Sla linksaf : **L3110**
- 333km - 13h35  Gevaarlijke bocht naar rechts
-  Snelheid beperkt tot 50 km/h op 0.2 km
- Verlaat Lampertheim

333km - 13h35

L3110

- 333km - 13h36  Snelheid beperkt tot 60 km/h
- 333km - 13h36  Snelheid beperkt tot 60 km/h op 0.4 km
- 335km - 13h37  L3110 / Forsthausstraße (Neuschloß) Red light and speed camera (50 km/h)
- 335km - 13h38  Snelheid beperkt tot 50 km/h

Doorrijden voor: **L3110**

339km - 13h41

L3111

- 340km - 13h42  L3111 (Hüttenfeld) Fixed speed camera (60 km/h)
- 340km - 13h42  Snelheid beperkt tot 60 km/h op 0.3 km
- 344km - 13h45  Snelheid beperkt tot 60 km/h op 0.7 km
- 345km - 13h47  L3111 (Viernheim) Fixed speed camera (50 km/h)
- 347km - 13h50  Snelheid beperkt tot 50 km/h
- 347km - 13h50  Snelheid beperkt tot 60 km/h
- 347km - 13h50 In de omgeving van **Viernheim**, Vervolg uw weg: **L3111**
- 347km - 13h50  Snelheid beperkt tot 50 km/h
- 347km - 13h50  Snelheid beperkt tot 60 km/h op 0.2 km
- 347km - 13h50  Snelheid beperkt tot 60 km/h

In de omgeving van **Mannheim**, Neem bij de rotonde de 1ste afslag Vervolg uw weg: **L3111**





348km - 13h51

Vervolg uw weg: **K3111 / K4133**

- 349km - 13h51 Neem bij de rotonde de 1ste afslag: **K4134**
- 349km - 13h51  Snelheid beperkt tot 50 km/h op 0.3 km
- 349km - 13h51  Reeks gevaarlijke bochten op 0.2 km
- 349km - 13h52 U rijdt nu 2 uur, denk aan een pauze.
- 349km - 13h52  Snelheid beperkt tot 50 km/h
- 351km - 13h53  Snelheid beperkt tot 50 km/h

351km - 13h53

Door Heddesheim

- 351km - 13h54 Neem **K4134**
- 352km - 13h55  Snelheid beperkt tot 30 km/h op 0.4 km
- 352km - 13h55 Vervolg uw weg: **L631 / Beindstraße**
- 352km - 13h56  Links aanhouden : **L631**
- 352km - 13h56  Snelheid beperkt tot 30 km/h op 0.2 km
- 353km - 13h57  Snelheid beperkt tot 50 km/h
- Verlaat Heddesheim

353km - 13h57

L631

355km - 13h58

Vervolg uw weg: **L631**Neem **afslag** naar:

355km - 13h58

355km - 13h58

Sla rechtsaf

En meteen daarna , sla linksaf : **L597**

356km - 13h59

Links aanhouden : **L597**

356km - 13h59



Deze weg wordt tijdelijk afgesloten. Gelieve de toegankelijkheid te controleren.

356km - 13h59

U rijdt nu 2 uur, denk aan een pauze.

356km - 14h00



Gevaarlijke bocht naar links

359km - 14h01



Snelheid beperkt tot 50 km/h

359km - 14h02

In de omgeving van **Edingen**, Links aanhouden : **L597**

360km - 14h02



Snelheid beperkt tot 50 km/h

360km - 14h02



Snelheid beperkt tot 30 km/h

364km - 14h06



Gevaarlijke bocht naar rechts

365km - 14h07



Snelheid beperkt tot 50 km/h op 0.4 km

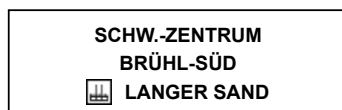
365km - 14h08



Snelheid beperkt tot 50 km/h

366km - 14h08

Blijf rechtdoor rijden richting:



366km - 14h08

Vervolg uw weg: **Mannheimer Landstraße**

366km - 14h09



Snelheid beperkt tot 50 km/h

366km - 14h09

Door Schwetzingen

367km - 14h09

Vervolg uw weg: **Walther-Rathenau-Straße**

367km - 14h10

Vervolg uw weg: **L543a**

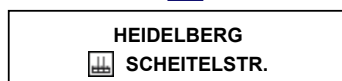
368km - 14h11

Neem bij de rotonde de 2de afslag: **L543 / Carl-Theodor-Brücke**

368km - 14h12



Sla rechtsaf richting:

A5

368km - 14h12

Vervolg uw weg: **Nadlerstraße**

368km - 14h12

Vervolg uw weg: **Bruchhäuser Straße**

Verlaat Schwetzingen

369km - 14h14

Vervolg uw weg: **Bruchhäuser Straße**

369km - 14h14



Snelheid beperkt tot 50 km/h op 0.2 km

369km - 14h14

In de omgeving van **Oftersheim**, Sla rechtsaf : **L544**


L544

369km - 14h14

 Gevaarlijke bocht naar links

369km - 14h14

370km - 14h15

 Snelheid beperkt tot 30 km/h op 0.3 km

371km - 14h16

 Reeks gevaarlijke bochten op 0.9 km

371km - 14h16

 Sla linksaf

371km - 14h16

 En meteen daarna , sla rechtsaf : **L544**

371km - 14h16

 Snelheid beperkt tot 30 km/h

371km - 14h17

 Snelheid beperkt tot 50 km/h

Verlaat Oftersheim

371km - 14h17

Doorrijden voor: **L544****L544**

372km - 14h17

Sla rechtsaf : **B291****B291**

377km - 14h22

 In de omgeving van **Walldorf**, Rechts aanhouden : **B291 / L598**

378km - 14h23

 Snelheid beperkt tot 50 km/h

379km - 14h24

 Snelheid beperkt tot 50 km/h

380km - 14h24

 Reeks gevaarlijke bochten op 0.3 km

380km - 14h24

 Snelheid beperkt tot 50 km/h

380km - 14h24

Neem **L598****L598**


380km - 14h25

 Snelheid beperkt tot 50 km/h

380km - 14h25

 Snelheid beperkt tot 50 km/h


382km - 14h26

 Snelheid beperkt tot 50 km/h op 0.3 km

383km - 14h27

In de omgeving van **Sankt Leon-Rot**, Sla rechtsaf : **L546****L546**

385km - 14h28

 Snelheid beperkt tot 50 km/h op 0.2 km

385km - 14h29

Vervolg uw weg: **L546**

386km - 14h30

Doorrijden voor: **L546**

388km - 14h31

Door **Rot-Malsch**


388km - 14h32

 Snelheid beperkt tot 50 km/h


388km - 14h32

Sla rechtsaf : **B3****B3**

390km - 14h33

 Snelheid beperkt tot 50 km/h op 0.4 km

390km - 14h34

 Snelheid beperkt tot 30 km/h op 0.9 km

391km - 14h36

 Snelheid beperkt tot 50 km/h

392km - 14h37

393km - 14h37

394km - 14h39

Door Bad Langenbrücken Snelheid beperkt tot 30 km/h op 0.5 km Aan de rontonde, Bertha Benz Memorial Route, de 2de afslag: **B3** richting:**B3****KARLSRUHE
BRUCHSAL**

394km - 14h39

 Snelheid beperkt tot 50 km/h

Verlaat Bad Langenbrücken


394km - 14h39

Doorrijden voor: **B3****B3**


395km - 14h40

395km - 14h40

395km - 14h41

Door Stettfeld Snelheid beperkt tot 50 km/h op 0.2 km Aan de rontonde, Schönbornstraße, de 2de afslag: **B3** richting:**B3****KARLSRUHE
BRUCHSAL
UBSTADT**

396km - 14h41

 Snelheid beperkt tot 30 km/h op 0.2 km

396km - 14h42

 Snelheid beperkt tot 50 km/h

Verlaat Stettfeld

396km - 14h42

Doorrijden voor: **B3****B3**


397km - 14h43

 Snelheid beperkt tot 50 km/h

397km - 14h43

397km - 14h43

398km - 14h45

Door Ubstadt Snelheid beperkt tot 30 km/h op 1.1 km Sla rechtsaf : **B3** richting:**B3****KARLSRUHE
BRUCHSAL
WEIHER**

399km - 14h46

 Snelheid beperkt tot 50 km/h

Verlaat Ubstadt

399km - 14h46

Doorrijden voor: **B3****B3**

401km - 14h48

 Snelheid beperkt tot 50 km/h

401km - 14h48

403km - 14h50

403km - 14h51

403km - 14h51

Door Bruchsal

Reeks gevaarlijke bochten op 0.9 km

 Sla linksaf : **L618 / Bertha Benz Memorial Route / Fantastische Straße / Schloßstraße** Links aanhouden : **L618 / Bertha Benz Memorial Route / Fantastische Straße** richting:**B3****KARLSRUHE
STADTTHEATER**

403km - 14h51

 Sla rechtsaf : **B3 / Bertha Benz Memorial Route / Fantastische Straße / Pfeilerstraße** richting:**B3****KARLSRUHE
STADTTHEATER**

404km - 14h52

 Sla linksaf : **L618** richting:**HEIDELSHEIM**

404km - 14h53

Snelheid beperkt tot 30 km/h op 0.4 km

405km - 14h55

Snelheid beperkt tot 50 km/h op 0.2 km

Verlaat Bruchsal

405km - 14h55

L618Vervolg uw weg: **L618**

406km - 14h56

Snelheid beperkt tot 50 km/h op 0.6 km

406km - 14h56

Reeks gevaarlijke bochten op 0.5 km

407km - 14h57

B35Sla linksaf : **B35**

409km - 14h59

B35 / Bertha Benz Memorial Route / Maulbronner Straße (Helmsheim) Fixed speed camera (50 km/h)

416km - 15h05

Door Bretten

417km - 15h05

Snelheid beperkt tot 50 km/h

417km - 15h06

 Sla rechtsaf : **Bertha Benz Memorial Route**

418km - 15h07

 Aan de rontonde, K3572, de 3de afslag: **B294 / Bertha Benz Memorial Route / Wilhelmstraße**

418km - 15h08

Doorrijden **B294**

420km - 15h10

Snelheid beperkt tot 50 km/h op 0.5 km

Verlaat Bretten

420km - 15h10

B294Vervolg uw weg: **B294**

420km - 15h10

B294 (Bretten) Fixed speed camera (50 km/h)

426km - 15h15

Snelheid beperkt tot 50 km/h

426km - 15h15

Snelheid beperkt tot 30 km/h op 0.5 km

427km - 15h16

B294 / Bertha Benz Memorial Route / Pforzheimer Straße (Bauschlott) Fixed speed camera (50 km/h)

427km - 15h17



433km - 15h22

Door Pforzheim

434km - 15h23



435km - 15h25



435km - 15h25



435km - 15h25



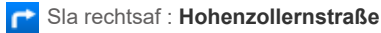
435km - 15h25



435km - 15h26



435km - 15h26



435km - 15h27



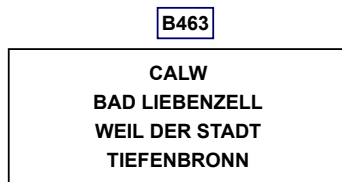
436km - 15h27



436km - 15h28



437km - 15h30



438km - 15h32



438km - 15h32

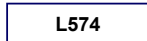


Verlaat Pforzheim

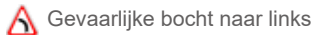
438km - 15h32

Vervolg uw weg: **B463**

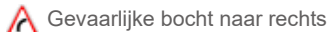
438km - 15h32

Sla linksaf : **L574**

438km - 15h32



439km - 15h34



441km - 15h36



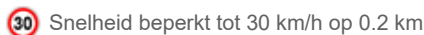
441km - 15h36



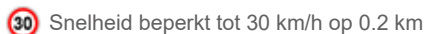
442km - 15h37

Door Huchenfeld

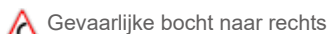
442km - 15h37



443km - 15h38



443km - 15h39



444km - 15h40



444km - 15h40



Verlaat Huchenfeld

444km - 15h40

L574Doorrijden voor: **L574**

446km - 15h42

446km - 15h42

446km - 15h42

447km - 15h43

447km - 15h44

Door Hohenwart

Reeks gevaarlijke bochten op 0.6 km



Snelheid beperkt tot 50 km/h

Sla rechtsaf : **L574**

Snelheid beperkt tot 50 km/h

Verlaat Hohenwart

447km - 15h44

L574Doorrijden voor: **L574**

448km - 15h45

449km - 15h45

449km - 15h46

449km - 15h46

Door Schellbronn

Reeks gevaarlijke bochten op 0.5 km

Sla rechtsaf : **L574**

Snelheid beperkt tot 50 km/h

Verlaat Schellbronn

449km - 15h46

L574Doorrijden voor: **L574**

452km - 15h49

452km - 15h49

453km - 15h50

453km - 15h50

453km - 15h50

453km - 15h51

Door Neuhausen

Snelheid beperkt tot 50 km/h

Vervolg uw weg: **L573 / Pforzheimer Straße**

Reeks gevaarlijke bochten op 0.2 km

Rechts aanhouden : **L573**

Snelheid beperkt tot 50 km/h

Verlaat Neuhausen

453km - 15h51

L573Vervolg uw weg: **L573**

454km - 15h52

U rijdt nu 2 uur, denk aan een pauze.

455km - 15h52



Gevaarlijke daling op 0.3 km

456km - 15h53



Snelheid beperkt tot 50 km/h op 0.2 km

456km - 15h54

456km - 15h54

Bij **Unterhaugstett**, vervolg uw wegSla linksaf : **L343**

457km - 15h54

L343Vervolg uw weg: **L343**

459km - 15h56

459km - 15h57

459km - 15h57

459km - 15h57

460km - 15h58

Door Möttlingen Sla rechtsaf : **L179** Snelheid beperkt tot 50 km/h Reeks gevaarlijke bochten op 0.3 km Snelheid beperkt tot 50 km/h

Verlaat Möttlingen

460km - 15h58

L179



462km - 16h00

462km - 16h00

462km - 16h00

462km - 16h00

463km - 16h01

Vervolg uw weg: **L179** Gevaarlijke bocht naar rechts In de omgeving van **Althengstett**, Links aanhouden : **L179** Snelheid beperkt tot 60 km/h op 0.3 km L179 (Neuhengstett) Fixed speed camera (60 km/h) Snelheid beperkt tot 60 km/h op 0.2 km


463km - 16h01

B295Neem bij de rotonde de 1ste afslag: **B295**

466km - 16h03

467km - 16h05

Door Calw Sla linksaf : **B296** richting:

A81 - SINGEN
B296 - HERRENBERG - CW-
STAMMHEIM
 **STAMMHEIMER FELD**

469km - 16h06

476km - 16h13

477km - 16h14



477km - 16h14

479km - 16h16

479km - 16h16

479km - 16h16

480km - 16h18

 B296 / Fantastische Straße / Forstweg / Schwäbische Dichterstraße (Stammheim) Fixed speed camera (70 km/h) Snelheid beperkt tot 50 km/h Snelheid beperkt tot 50 km/h Snelheid beperkt tot 50 km/h Snelheid beperkt tot 50 km/h Reeks gevaarlijke bochten op 0.2 km B296 / Calwer Straße / Fantastische Straße / Schwäbische Dichterstraße (Oberjesingen) Fixed speed camera (40 km/h) In de omgeving van **Herrenberg**, Links aanhouden : **B296**


Verlaat Calw

480km - 16h18

Vervolg uw weg: **K1081 / Fantastische Straße**

483km - 16h20

Neem bij de rotonde de 2de afslag: **Zepelinstraße** richting:

SINGEN
HORB
TÜBINGEN
HERRENBERG


483km - 16h20

 Snelheid beperkt tot 50 km/h op 0.2 km

483km - 16h21

Door Herrenberg

483km - 16h21

 Sla rechtsaf : **B296 / Mühlstraße / Schwäbische Dichterstraße**


484km - 16h22

 Links aanhouden : **B296 / Fantastische Straße / Nagolder Straße / Schwäbische Dichterstraße** richting:**B28**

484km - 16h23

 Sla rechtsaf : **Horber Straße** richting:

485km - 16h24

 Snelheid beperkt tot 60 km/h op 0.4 km

Verlaat Herrenberg

487km - 16h26

Neem bij de rotonde de 2de afslag: **L1184****L1184**

493km - 16h30

Door Bondorf

493km - 16h31

 Neem **afslag** naar:

Verlaat Bondorf

493km - 16h31

Vervolg uw weg: **Deutsche Alleenstraße**

494km - 16h31

Sla linksaf : **L1361****L1361**

495km - 16h32

Vervolg uw weg: **L361****L361**

496km - 16h33

 L361 / Bondorfer Straße / Deutsche Alleenstraße (Seebronn) Fixed speed camera (50 km/h)

498km - 16h35

 Gevaarlijke bocht naar links

498km - 16h35

In de omgeving van **Rottenburg am Neckar**, Sla linksaf : **B28****B28**

503km - 16h39

 Snelheid beperkt tot 50 km/h

504km - 16h41

 Snelheid beperkt tot 50 km/h

504km - 16h41

 Neem **afslag** naar:

504km - 16h41

 Deze weg wordt tijdelijk afgesloten. Gelieve de toegankelijkheid te controleren.

504km - 16h41

U rijdt nu 2 uur, denk aan een pauze.

504km - 16h41

L370Sla rechtsaf : **L370**

505km - 16h42

Bij **Rottenburg am Neckar**, Neem **Römerstraße Neckar-Alb-Aare**

507km - 16h44

L385Vervolg uw weg: **L385**

508km - 16h45



L385 / Hohenzollernstraße / Römerstraße Neckar-Alb-Aare (Weiler) Fixed speed camera (50 km/h)

509km - 16h45



Reeks gevaarlijke bochten op 1 km

509km - 16h45



L385 / Hohenzollernstraße / Römerstraße Neckar-Alb-Aare (Weiler) Fixed speed camera (50 km/h)

509km - 16h45



Snelheid beperkt tot 50 km/h

510km - 16h46

L389Vervolg uw weg: **L389**

512km - 16h48



Reeks gevaarlijke bochten op 0.7 km

512km - 16h48

Links aanhouden : **L389**

512km - 16h48



Snelheid beperkt tot 50 km/h

512km - 16h48

Door Hemmendorf

513km - 16h49



Snelheid beperkt tot 30 km/h

513km - 16h49

Sla rechtsaf : **L389**

Verlaat Hemmendorf

513km - 16h50

L389Doorrijden voor: **L389**

517km - 16h53

Door Bodelshausen

518km - 16h55



Gevaarlijke bocht naar rechts

519km - 16h56

Aan de rotonde, Bahnhofstraße, de 1ste afslag: **K6931**

Verlaat Bodelshausen

519km - 16h57

Vervolg uw weg: **K6931**

520km - 16h58

Vervolg uw weg: **K7107**

521km - 16h58

In de omgeving van **Hechingen**, Vervolg uw weg: **K7107**

521km - 16h58

Bij **Hechingen**, vervolg uw weg

521km - 16h59



Gevaarlijke bocht naar rechts

521km - 16h59

Aan de rotonde, K7107, de 2de afslag: **K7107 / Neue Rottenburger Straße**

521km - 16h59

Neem **afslag** naar:

521km - 16h59

Vervolg uw weg: **Hohenzollernstraße**

521km - 16h59

L410Sla linksaf : **L410**

523km - 17h00

B32Vervolg uw weg: **B32** 

527km - 17h03

 Snelheid beperkt tot 50 km/h

527km - 17h03

 Snelheid beperkt tot 50 km/h

528km - 17h04

 Gevaarlijke bocht naar rechts


528km - 17h05

 Snelheid beperkt tot 50 km/h

530km - 17h07

 Reeks gevaarlijke bochten op 0.6 km

532km - 17h10

 B32 / Bundesstraße / Römerstraße Neckar-Alb-Aare (Killer) Fixed speed camera (50 km/h)

534km - 17h12


L442In de omgeving van **Burladingen**, Sla rechtsaf : **L442** richting: 

**WINTERLINGEN
BITZ
ALBSTADT
BURL.-HAUSEN I.K.**

534km - 17h12

 Reeks gevaarlijke bochten op 0.6 km

535km - 17h15

 Snelheid beperkt tot 50 km/h op 0.9 km

535km - 17h15

 Reeks gevaarlijke bochten op 1.4 km

538km - 17h18

 Snelheid beperkt tot 50 km/h

538km - 17h18

 Snelheid beperkt tot 50 km/h

539km - 17h18

L449In de omgeving van **Ebingen**, Sla linksaf : **L449**

542km - 17h21

 Snelheid beperkt tot 50 km/h


542km - 17h21

Door Bitz

542km - 17h22

 Reeks gevaarlijke bochten op 0.9 km

542km - 17h22

 Sla rechtsaf : **Ebinger Straße**

543km - 17h24

 Sla linksaf : **L448**

Verlaat Bitz

544km - 17h25

L448Vervolg uw weg: **L448**

544km - 17h25

L449Sla rechtsaf : **L449**

550km - 17h30


Door Winterlingen

552km - 17h32

552km - 17h32

 Reeks gevaarlijke bochten op 0.2 km

552km - 17h32

 Sla rechtsaf : **L449 / Lindenstraße** Links aanhouden : **L449**

Verlaat Winterlingen

553km - 17h34

Doorrijden voor: **L449****L449**

553km - 17h34

Sla rechtsaf : **B463****B463**


553km - 17h34

 Links aanhouden : **B463**

560km - 17h40

 Gevaarlijke daling op 0.3 km

563km - 17h42

 Snelheid beperkt tot 60 km/h op 0.2 km


563km - 17h42

Neem bij de rotonde de 2de afslag: **B313** richting:**B313****B32****SIGMARINGEN**


565km - 17h43

Door **Sigmaringen**

567km - 17h45

Sla linksaf : **L456** richting:**L456** **WACHTELHAU
MEERSBURG
PFULLENDORF
KRAUCHENWIES**

574km - 17h51

 Snelheid beperkt tot 50 km/h op 0.8 km

574km - 17h51

 Reeks gevaarlijke bochten op 1.3 km


574km - 17h51

Sla linksaf : **B311** richting:**B311****B311****ULM
MENGEN
RAVENSBURG**

575km - 17h52

Sla linksaf : **L286** richting:**L286****RAVENSBURG
OSTRACH**

575km - 17h52

 Snelheid beperkt tot 40 km/h op 0.2 km

575km - 17h52

U rijdt nu 2 uur, denk aan een pauze.

575km - 17h52

 Snelheid beperkt tot 60 km/h

578km - 17h54

 Rechts aanhouden : **L286**

581km - 17h56

 Gevaarlijke daling op 0.4 km

588km - 18h02

Door Ostrach

588km - 18h02

 Reeks gevaarlijke bochten op 0.3 km

588km - 18h03

 Sla linksaf : **L280 / L286 / Hauptstraße**

589km - 18h04


 Sla rechtsaf : **L288**

Verlaat Ostrach

590km - 18h05

Vervolg uw weg: **L288****L288**

590km - 18h05

 Gevaarlijke bocht naar rechts

591km - 18h06

 Snelheid beperkt tot 50 km/h

591km - 18h07

 Snelheid beperkt tot 50 km/h

591km - 18h07

 Snelheid beperkt tot 50 km/h

592km - 18h08

 Snelheid beperkt tot 50 km/h

593km - 18h08

 Reeks gevaarlijke bochten op 0.2 km

594km - 18h10

 Gevaarlijke bocht naar rechts

595km - 18h11

 Snelheid beperkt tot 50 km/h

595km - 18h12

 Reeks gevaarlijke bochten op 0.3 km

596km - 18h13

 Snelheid beperkt tot 50 km/h

599km - 18h16

 Snelheid beperkt tot 50 km/h op 0.2 km

600km - 18h16

 Snelheid beperkt tot 50 km/h

600km - 18h17

 Snelheid beperkt tot 50 km/h

607km - 18h24

 Gevaarlijke bocht naar rechts

607km - 18h24

 L288 / Ringgenweiler (Ringgenweiler) Fixed speed camera (50 km/h)

610km - 18h28

 Snelheid beperkt tot 50 km/h

616km - 18h33

In de omgeving van **Ravensburg**, Sla linksaf : **B33****B33**

618km - 18h34

Vervolg uw weg: **B30****B30**

619km - 18h34

 Links aanhouden : **B30**


619km - 18h35

 Snelheid beperkt tot 50 km/h

619km - 18h35

Door Ravensburg

619km - 18h35

 Gevaarlijke bocht naar links

619km - 18h35

 Sla rechtsaf : **B30** richting:**B30**

Verlaat Ravensburg

621km - 18h38

B30

623km - 18h39

Bij **Torkenweiler**, Vervolg uw weg: **B30 / Friedrichshafener Straße / Oberschwäbische Barockstraße**Links aanhouden : **B30** richting:

B467 - LINDAU - TETTANG

623km - 18h40

B467

624km - 18h41

624km - 18h41

625km - 18h42

625km - 18h42

626km - 18h43

626km - 18h43

639km - 18h54

Vervolg uw weg: **B467**

Snelheid beperkt tot 50 km/h

Links aanhouden : **B467**

Snelheid beperkt tot 50 km/h



Snelheid beperkt tot 50 km/h



Snelheid beperkt tot 50 km/h



B467 / Lindauer Straße (Mühlebach) Fixed speed camera (30 km/h)



Snelheid beperkt tot 50 km/h

639km - 18h54

L334

Vervolg uw weg: **L334**

640km - 18h54

640km - 18h54

641km - 18h55

641km - 18h55

644km - 18h59

645km - 19h00

646km - 19h01

648km - 19h04

Neem bij de rotonde de 4de afslag: **Oberschwäbische Barockstraße**

Snelheid beperkt tot 50 km/h op 0.2 km



Snelheid beperkt tot 50 km/h



Snelheid beperkt tot 30 km/h op 0.6 km



Snelheid beperkt tot 60 km/h op 0.2 km



Snelheid beperkt tot 60 km/h



Snelheid beperkt tot 50 km/h



Snelheid beperkt tot 50 km/h

648km - 19h04

648km - 19h04

650km - 19h06

650km - 19h07

650km - 19h07

650km - 19h08

U komt in Lindau (Bodensee)Vervolg uw weg: **L116 / Friedrichshafener Straße / Oberschwäbische Barockstraße**

Reeks gevaarlijke bochten op 0.7 km



Aan de rotonde, St2375, de 1ste afslag

Aan de rotonde, St2375, de 2de afslag: **St2375 / Langenweg / Oberschwäbische Barockstraße**Sla rechtsaf : **Laubeggengasse****Aankomst: Lindau, Laubeggengasse**

Controleer uw bandenspanning minstens één keer per maand en voor elke lange reis.