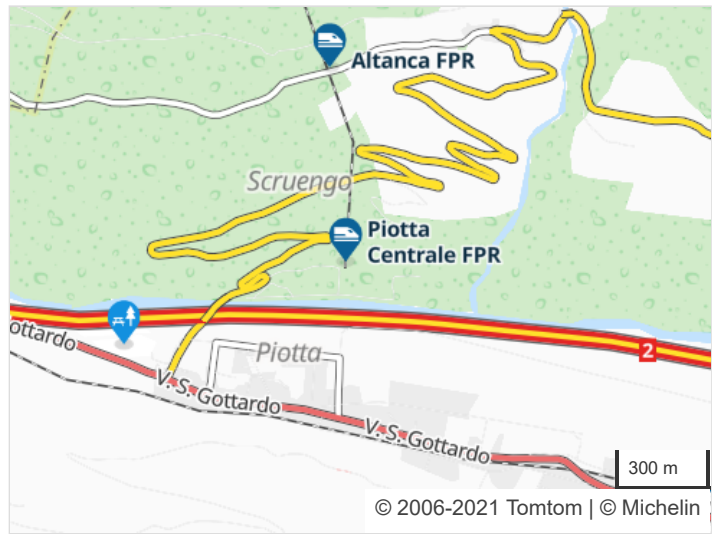
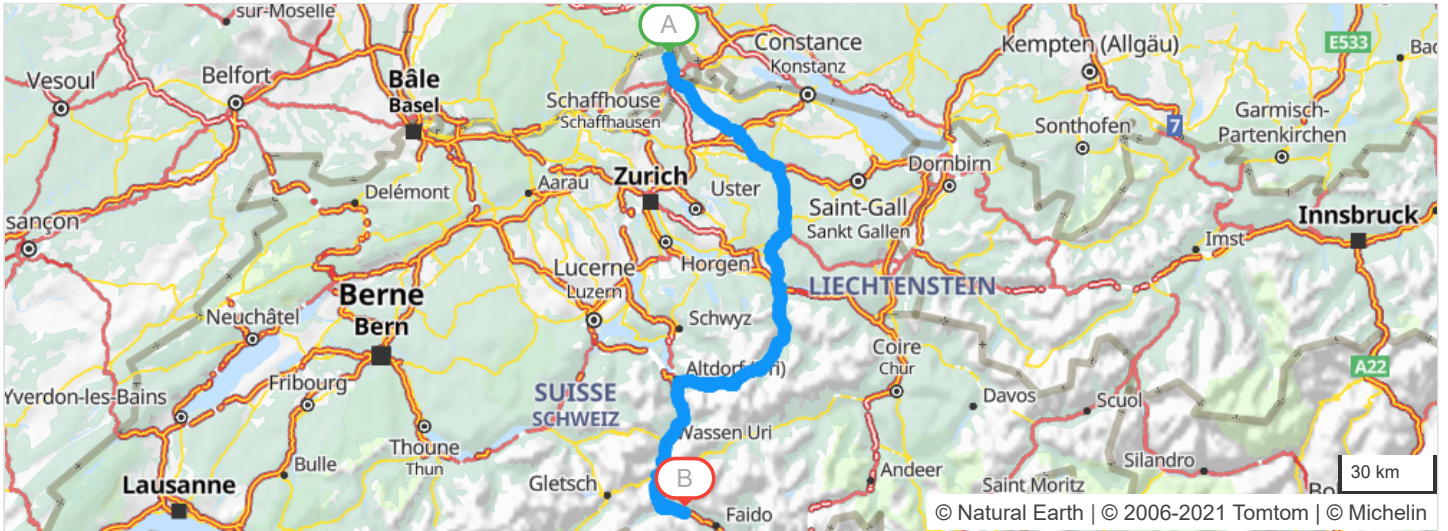


 2 routes mogelijk volgens de routeplanner : Merishausen > Ambri

**Tijd:** **04h47**  
 Vertrek op 02/07/2022 om 07:51  
 Aankomst op 02/07/2022 om 12:38

**Afstand:** 236 km

**Geschatte kosten:** € 41,95 (brandstof € 41,95)



**Vertrek: Merishausen, Hauptstrasse**

**Verlaat Merishausen**

Vervolg uw weg: **Hauptstrasse**

Verlaat Merishausen

2.3km - 07h53

Blijf rechtdoor rijden

3.7km - 07h54

 Reeks gevaarlijke bochten op 1.2 km

5km - 07h56

**Door Schaffhausen**

7.6km - 08h00


 Neem bij de rotonde de 2de afslag: **Spitalstrasse**

7.7km - 08h00

7.9km - 08h01

 Sla rechtsaf : **Adlerstrasse**

7.9km - 08h01

 Sla rechtsaf

8.5km - 08h02

 En meteen daarna , sla rechtsaf : **15 / 4 / E54 / Bachstrasse**

8.7km - 08h02

 Sla linksaf : **13 / 14 / 15 / Grand Tour of Switzerland / Rheinuferstrasse** Rechts aanhouden : **13 / 14**

Verlaat Schaffhausen

8.8km - 08h02

13

Bij **Feuerthalen**, Vervolg uw weg: **13 / 14 / 15 / Grand Tour of Switzerland / Zürcherstrasse**

12.7km - 08h08

**Door Neuparadies**

12.9km - 08h08

 Sla rechtsaf : **14**

Verlaat Neuparadies

13.2km - 08h09


14

Vervolg uw weg: **14**

14.8km - 08h10

**Door Schlatt (Thurgau)**

15.1km - 08h11

 Gevaarlijke bocht naar rechts

15.2km - 08h11

 Sla linksaf

15.2km - 08h11

 En meteen daarna , sla rechtsaf : **14**

Verlaat Schlatt (Thurgau)

15.7km - 08h11

14

Doorrijden voor: **14**

19km - 08h15

**Door Truttikon**

19.2km - 08h15

 Reeks gevaarlijke bochten

19.4km - 08h15

 Sla linksaf : **14**

Verlaat Truttikon

19.7km - 08h16

14

Doorrijden voor: **14**

24.2km - 08h21

 Reeks gevaarlijke bochten op 0.2 km

32.8km - 08h30

 In de omgeving van **Frauenfeld**, Links aanhouden : **14**

33.4km - 08h31

**Door Frauenfeld**

34.4km - 08h33

 Neem bij de rotonde de 1ste afslag: **Rheinstrasse**


34.4km - 08h33

 Gevaarlijke bocht naar rechts

35.1km - 08h34

 Aan de rotonde, Postplatz, de 2de afslag: **Rathausplatz**


35.3km - 08h35

 Aan de rotonde, Am Holdertor, de 1ste afslag: **Sankt Gallerstrasse**

36.1km - 08h36


 Reeks gevaarlijke bochten op 0.6 km

36.8km - 08h37

 Links aanhouden : **Sankt Gallerstrasse**

Verlaat Frauenfeld

39.4km - 08h39

Vervolg uw weg: **Frauenfelderstrasse** 

39.4km - 08h39

**Door Matzingen**

40.8km - 08h41

 Sla rechtsaf : **Frauenfelderstrasse**

40.9km - 08h41

Vervolg uw weg: **Sankt Gallerstrasse**

Verlaat Matzingen


41.4km - 08h42

Vervolg uw weg: **Sankt Gallerstrasse** 

41.8km - 08h42

Vervolg uw weg: **Frauenfelderstrasse** 

42.5km - 08h43

 Gevaarlijke bocht naar rechts


43.5km - 08h44

**Door Wängi**

44km - 08h45

 Aan de rotonde, Frauenfelderstrasse, de 2de afslag: **7**

44.2km - 08h45

 Gevaarlijke bocht naar rechts

Verlaat Wängi

44.8km - 08h46

Vervolg uw weg: **7**

7

46.7km - 08h48

Door **Münchwilen Thurgau**

51.3km - 08h54

**Door Wil SG**

51.3km - 08h54

Vervolg uw weg: **7 / Zürcherstrasse**

52.1km - 08h55

 Neem bij de rotonde de 2de afslag: **7**

Verlaat Wil SG

52.8km - 08h57

Doorrijden voor: **7**

7

53.1km - 08h57

**Door Wil SG**

53.2km - 08h57


 Aan de rotonde, Sankt Gallerstrasse, de 1ste afslag: **Georg Rennerstrasse**

Verlaat Wil SG

54km - 08h58

Vervolg uw weg: **Georg Rennerstrasse**

54.3km - 08h59

 Links aanhouden : **Georg Rennerstrasse** richting:

WATTWIL  
TOGGENBURG  
RICKENBACH  
SCHWARZENBACH

54.4km - 08h59

Sla linksaf richting:

<p style="text-align: center;"><b>WILDHAUS WATTWIL TOGGENBURG</b></p>
---

54.4km - 08h59

 Neem bij de rotonde de 2de afslag: **16**

60.1km - 09h04

 Gevaarlijke bocht naar rechts


61.4km - 09h06

 Reeks gevaarlijke bochten op 1.2 km

64.3km - 09h09

Sla linksaf : **Engi**

64.3km - 09h09

 Deze weg wordt tijdelijk afgesloten. Gelieve de toegankelijkheid te controleren.


64.3km - 09h09

U rijdt nu 2 uur, denk aan een pauze.

64.6km - 09h09

 **Engi**

68.2km - 09h13

 Gevaarlijke bocht naar rechts

69.3km - 09h14

Vervolg uw weg: **Umfahrungsstrasse**

70.1km - 09h15

Vervolg uw weg: **Steinegg**

71km - 09h15

Sla linksaf : **Flooz**

73.6km - 09h18

Bij **Wattwil**, vervolg uw weg

73.6km - 09h18

Bij **Wattwil**, Neem bij de rotonde de 1ste afslag : **8** 

8

73.7km - 09h18

 Snelheid beperkt tot 40 km/h

73.7km - 09h18

 Snelheid beperkt tot 40 km/h

73.8km - 09h18

 Reeks gevaarlijke bochten op 0.9 km

77.1km - 09h22

 Reeks gevaarlijke bochten op 1.4 km

78.7km - 09h23

Vervolg uw weg: **Uznacherstrasse** 

79.8km - 09h25

In de omgeving van **Benken (Sankt Gallen)**, Vervolg uw weg: **Rickenstrasse** 

80.9km - 09h26

 Reeks gevaarlijke bochten op 1.4 km

81.1km - 09h26

 Gevaarlijke daling op 0.3 km

81.3km - 09h26

 Gevaarlijke daling op 0.5 km

81.7km - 09h27

**Door Uetliburg**

82km - 09h27

Vervolg uw weg: **Säge**

82.2km - 09h28

Vervolg uw weg: **Rickenstrasse**

Verlaat Uetliburg

82.5km - 09h28

83.6km - 09h30

83.7km - 09h30

83.7km - 09h31

**Door Gommiswald**Vervolg uw weg: **Dorfplatz** Links aanhouden : **Dorfplatz**Vervolg uw weg: **Rickenstrasse**

Verlaat Gommiswald

84km - 09h31

84.1km - 09h31

84.1km - 09h31

85km - 09h32

Doorrijden voor: **Rickenstrasse**  Reeks gevaarlijke bochten op 1.2 km Gevaarlijke daling op 0.6 km Gevaarlijke daling op 0.2 km

85.3km - 09h33

85.9km - 09h34

86km - 09h34

**Door Kaltbrunn**Vervolg uw weg: **Dorfstrasse** Sla linksaf : **17**

Verlaat Kaltbrunn



87.7km - 09h36

17

93km - 09h42

95.6km - 09h45

96.4km - 09h46

Vervolg uw weg: **17** Reeks gevaarlijke bochten op 3.5 km Snelheid beperkt tot 40 km/h op 0.3 km Rechts aanhouden : **17**

97km - 09h47


97km - 09h47

97.5km - 09h48

97.6km - 09h48

97.6km - 09h48

98.2km - 09h49

**Door Niederurnen**Vervolg uw weg: **17 / Ziegelbrückstrasse** Reeks gevaarlijke bochten op 0.3 km Sla linksaf En meteen daarna , sla rechtsaf : **17 / Numero 3** Links aanhouden : **17**

Verlaat Niederurnen

98.6km - 09h49

17

99.4km - 09h51

100km - 09h51

105km - 09h57

Bij **Oberurnen**, Vervolg uw weg: **17 / Numero 3 / Hauptstrasse** 

U rijdt nu 2 uur, denk aan een pauze.

 Reeks gevaarlijke bochten op 1.2 km Reeks gevaarlijke bochten op 0.9 km

107km - 09h59

108km - 10h02


108km - 10h02

112km - 10h08

117km - 10h13

118km - 10h15

119km - 10h15

**Door Glarus** Reeks gevaarlijke bochten op 0.4 km Sla linksaf : **17** Reeks gevaarlijke bochten op 0.4 km Gevaarlijke bocht naar rechts Reeks gevaarlijke bochten op 0.5 kmDoor **Luchsingen**

Verlaat Glarus

120km - 10h17

120km - 10h18

121km - 10h18

**Door Diesbach Glarus** Reeks gevaarlijke bochten op 0.7 km Sla linksaf : **17**

Verlaat Diesbach Glarus

121km - 10h18

17

125km - 10h24

 Reeks gevaarlijke bochten op 8.5 km

126km - 10h25

 Deze weg wordt tijdelijk afgesloten. Gelieve de toegankelijkheid te controleren.

128km - 10h27

 Rechts aanhouden : **17**

135km - 10h35

 Gevaarlijke bocht naar rechts

140km - 10h41

 Reeks gevaarlijke bochten op 1.4 km

145km - 10h47

 Reeks gevaarlijke bochten op 0.7 km

147km - 10h49

 Reeks gevaarlijke bochten op 2 km

147km - 10h49

 Gevaarlijke daling op 1.1 km

151km - 10h53

 Gevaarlijke daling op 2 km

153km - 10h56

 Reeks gevaarlijke bochten op 1.1 km

155km - 10h58

 Gevaarlijke daling op 0.3 km


155km - 10h58

 Reeks gevaarlijke bochten op 1.7 km

155km - 10h58

 Gevaarlijke daling op 0.5 km

155km - 10h59

 Links aanhouden : **17**

155km - 10h59

 Gevaarlijke daling op 0.8 km


157km - 11h01

 Reeks gevaarlijke bochten op 1.1 km

157km - 11h01

 Gevaarlijke daling op 0.5 km

158km - 11h03

 Rechts aanhouden : **17**

159km - 11h03

 Gevaarlijke daling op 0.5 km


159km - 11h03

 Gevaarlijke daling op 0.3 km

159km - 11h04

**Door Unterschächen**

159km - 11h04

 Sla linksaf : **17 / Klausenstrasse**

160km - 11h05

 Rechts aanhouden : **17**

Verlaat Unterschächen

160km - 11h05

17

Vervolg uw weg: **17 / Klausenstrasse** 

161km - 11h06

 Reeks gevaarlijke bochten op 3.5 km


161km - 11h06

 Links aanhouden : **17**

163km - 11h08

 Gevaarlijke daling op 0.7 km

165km - 11h11

 Gevaarlijke bocht naar rechts


166km - 11h13

 Gevaarlijke daling op 0.7 km

168km - 11h15

**Door Bürglen (Uri)**

168km - 11h15


 Snelheid beperkt tot 30 km/h op 0.2 km

169km - 11h15

 Gevaarlijke daling op 1 km














169km - 11h16

- 169km - 11h16  Snelheid beperkt tot 30 km/h op 1.1 km
- 169km - 11h17  Reeks gevaarlijke bochten op 2.5 km
- 170km - 11h18  Sla rechtsaf : **17 / Klausenstrasse**
- 170km - 11h18  Snelheid beperkt tot 30 km/h
- 170km - 11h18  Gevaarlijke daling op 0.2 km
- 170km - 11h19  Links aanhouden : **17 / Klausenstrasse**  
Verlaat Bürglen (Uri)

- 171km - 11h20 **Door Altdorf UR**
- 171km - 11h20 Vervolg uw weg: **17 / Klausenstrasse**
- 171km - 11h21  Neem bij de rotonde de 2de afslag: **2**  
Verlaat Altdorf UR

- 172km - 11h22 2
- 172km - 11h22 Bij **Bürglen (Uri)**, Vervolg uw weg: **2 / Gotthardstrasse** 🌿
- 176km - 11h27  Reeks gevaarlijke bochten op 0.4 km
- 179km - 11h31  Reeks gevaarlijke bochten op 0.3 km
- 180km - 11h33  Gevaarlijke bocht naar links
- 183km - 11h35  Reeks gevaarlijke bochten op 6.5 km
- 194km - 11h49  Reeks gevaarlijke bochten op 1.2 km
- 195km - 11h51 U rijdt nu 2 uur, denk aan een pauze.
- 197km - 11h53  Reeks gevaarlijke bochten op 1.4 km
- 200km - 11h55  Reeks gevaarlijke bochten op 5 km
- 200km - 11h55  Bij **Göschenen**, Neem bij de rotonde de 3de afslag : **2** richting:

**I - ITALIEN**  
**PÄSSE/PASSI/COLS**  
**ANDERMATT**

- 203km - 11h59  **Gotthardtunnel**
- 205km - 12h01  Neem bij de rotonde de 2de afslag: **2**
- 208km - 12h05  Deze weg wordt tijdelijk afgesloten. Gelieve de toegankelijkheid te controleren.
- 208km - 12h05  Reeks gevaarlijke bochten op 1.4 km
- 210km - 12h08  Reeks gevaarlijke bochten op 2 km
- 217km - 12h16  Neem **afslag** naar:
- 218km - 12h17  Gevaarlijke daling op 0.9 km
- 218km - 12h17  Gevaarlijke bocht naar links
- 218km - 12h17  Reeks gevaarlijke bochten op 0.6 km
- 218km - 12h17  Gevaarlijke daling op 2.5 km
- 221km - 12h21  Reeks gevaarlijke bochten op 4.5 km
- 222km - 12h22  Gevaarlijke daling op 0.2 km
- 223km - 12h23  Gevaarlijke daling op 0.6 km
- 224km - 12h25 Sla rechtsaf : **Grand Tour of Switzerland / Tremola** 🌿





- 225km - 12h26 Sla rechtsaf : **Albügn** 🌿

- 226km - 12h27  Snelheid beperkt tot 40 km/h op 0.2 km
- 226km - 12h27  Gevaarlijke daling op 0.3 km
- 226km - 12h27  Gevaarlijke daling op 0.3 km
- 227km - 12h28  Gevaarlijke daling op 0.2 km
- 228km - 12h28  Snelheid beperkt tot 40 km/h
- 228km - 12h28  Reeks gevaarlijke bochten op 1.5 km

228km - 12h28

Sla rechtsaf : **2** 

2

- 228km - 12h28  Gevaarlijke daling op 0.7 km
- 228km - 12h29  In de omgeving van **Airolo**, Links aanhouden : **2**
- 229km - 12h30  Links aanhouden : **2**
- 231km - 12h33  Gevaarlijke bocht naar rechts

236km - 12h37

**U komt in Ambri****Aankomst: Ambri, 2**

Controleer uw bandenspanning minstens één keer per maand en voor elke lange reis.