

 3 routes mogelijk volgens de routeplanner : Merishausen > Grono

**Tijd:** **06h25**  
 Vertrek op 02/07/2022 om 07:51  
 Aankomst op 02/07/2022 om 14:16

**Afstand:** 324 km

**Geschatte kosten:** € 56,32 (brandstof € 56,32)



**Vertrek:** Merishausen, Hauptstrasse

**Verlaat Merishausen**

Vervolg uw weg: **Hauptstrasse**

Verlaat Merishausen

2.3km - 07h53

Blijf rechtdoor rijden

3.7km - 07h54

 Reeks gevaarlijke bochten op 1.2 km

5km - 07h56

**Door Schaffhausen**

 Neem bij de rotonde de 2de afslag: **Spitalstrasse**

7.6km - 08h00

 Sla rechtsaf : **Adlerstrasse**

7.7km - 08h00

 Sla rechtsaf

7.9km - 08h01

 En meteen daarna , sla rechtsaf : **15 / 4 / E54 / Bachstrasse**

7.9km - 08h01

 Sla linksaf : **13 / 14 / 15 / Grand Tour of Switzerland / Rheinferstrasse**

8.5km - 08h02

 Rechts aanhouden : **13 / 14**

8.7km - 08h02

Verlaat Schaffhausen

8.8km - 08h02

Bij **Feuerthalen**, Vervolg uw weg: **13 / 14 / 15 / Grand Tour of Switzerland / Zürcherstrasse**

13

12.7km - 08h08

**Door Neuparadies**

12.9km - 08h08

 Sla rechtsaf : **14**

Verlaat Neuparadies

13.2km - 08h09

14



Vervolg uw weg: **14**

14.8km - 08h10

15.1km - 08h11

15.2km - 08h11

15.2km - 08h11

**Door Schlatt (Thurgau)** Gevaarlijke bocht naar rechts Sla linksaf En meteen daarna , sla rechtsaf : **14**

Verlaat Schlatt (Thurgau)

15.7km - 08h11

14

Doorrijden voor: **14**

19km - 08h15

19.2km - 08h15

19.4km - 08h15

**Door Truttikon** Reeks gevaarlijke bochten Sla linksaf : **14**

Verlaat Truttikon

19.7km - 08h16

14

Doorrijden voor: **14**

24.2km - 08h21

32.8km - 08h30

 Reeks gevaarlijke bochten op 0.2 km In de omgeving van **Frauenfeld**, Links aanhouden : **14**

33.4km - 08h31

34.4km - 08h33



34.4km - 08h33

35.1km - 08h34

35.3km - 08h35

36.1km - 08h36

36.8km - 08h37

**Door Frauenfeld** Neem bij de rotonde de 1ste afslag: **Rheinstrasse** Gevaarlijke bocht naar rechts Aan de rotonde, Postplatz, de 2de afslag: **Rathausplatz** Aan de rotonde, Am Holdertor, de 1ste afslag: **Sankt Gallerstrasse** Reeks gevaarlijke bochten op 0.6 km Links aanhouden : **Sankt Gallerstrasse**

Verlaat Frauenfeld

39.4km - 08h39

Vervolg uw weg: **Frauenfelderstrasse** 

39.4km - 08h39

40.8km - 08h41

40.9km - 08h41

**Door Matzingen** Sla rechtsaf : **Frauenfelderstrasse**Vervolg uw weg: **Sankt Gallerstrasse**

Verlaat Matzingen


41.4km - 08h42

Vervolg uw weg: **Sankt Gallerstrasse** 

41.8km - 08h42

Vervolg uw weg: **Frauenfelderstrasse** 

42.5km - 08h43

 Gevaarlijke bocht naar rechts

43.5km - 08h44

**Door Wängi**

44km - 08h45

 Aan de rotonde, Frauenfelderstrasse, de 2de afslag: **7**

44.2km - 08h45

 Gevaarlijke bocht naar rechts

Verlaat Wängi

44.8km - 08h46

Vervolg uw weg: **7**

7

46.7km - 08h48

Door **Münchwilen Thurgau**

51.3km - 08h54

**Door Wil SG**

51.3km - 08h54

Vervolg uw weg: **7 / Zürcherstrasse**

52.1km - 08h55

 Neem bij de rotonde de 2de afslag: **7**

Verlaat Wil SG

52.8km - 08h57

Doorrijden voor: **7**

7

53.1km - 08h57

**Door Wil SG**

53.2km - 08h57

 Aan de rotonde, Sankt Gallerstrasse, de 1ste afslag: **Georg Rennerstrasse**

Verlaat Wil SG

54km - 08h58

Vervolg uw weg: **Georg Rennerstrasse**

54.3km - 08h59

 Links aanhouden : **Georg Rennerstrasse** richting:

**WATTWIL**  
**TOGGENBURG**  
**RICKENBACH**  
**SCHWARZENBACH**

54.4km - 08h59


Sla linksaf richting:

**WILDHAUS**  
**WATTWIL**  
**TOGGENBURG**

54.4km - 08h59

 Neem bij de rotonde de 2de afslag: **16**

60.1km - 09h04

 Gevaarlijke bocht naar rechts

61.4km - 09h06

 Reeks gevaarlijke bochten op 1.2 km

64.3km - 09h09

Sla linksaf : **Engi**

64.3km - 09h09

 Deze weg wordt tijdelijk afgesloten. Gelieve de toegankelijkheid te controleren.

64.3km - 09h09

U rijdt nu 2 uur, denk aan een pauze.

64.6km - 09h09

**Engi**

68.2km - 09h13



Gevaarlijke bocht naar rechts

69.3km - 09h14

Vervolg uw weg: **Umfahrungsstrasse**

70.1km - 09h15

Vervolg uw weg: **Steinegg**

71km - 09h15

Sla linksaf : **Flooz**

73.6km - 09h18

Bij **Wattwil**, vervolg uw weg

73.6km - 09h18

Bij **Wattwil**, Neem bij de rotonde de 1ste afslag : **8**

8

73.7km - 09h18



Snelheid beperkt tot 40 km/h

73.7km - 09h18



Snelheid beperkt tot 40 km/h

73.8km - 09h18



Reeks gevaarlijke bochten op 0.9 km

77.1km - 09h22



Reeks gevaarlijke bochten op 1.4 km

78.7km - 09h23

Vervolg uw weg: **Uznacherstrasse**

79.8km - 09h25

In de omgeving van **Benken (Sankt Gallen)**, Vervolg uw weg: **Rickenstrasse**

80.9km - 09h26



Reeks gevaarlijke bochten op 1.4 km

81.1km - 09h26



Gevaarlijke daling op 0.3 km

81.3km - 09h26



Gevaarlijke daling op 0.5 km

81.7km - 09h27

**Door Uetliburg**

82km - 09h27

Vervolg uw weg: **Säge**

82.2km - 09h28

Vervolg uw weg: **Rickenstrasse**

Verlaat Uetliburg

82.5km - 09h28

**Door Gommiswald**

83.6km - 09h30

Vervolg uw weg: **Dorfplatz**

83.7km - 09h30

Links aanhouden : **Dorfplatz**

83.7km - 09h31

Vervolg uw weg: **Rickenstrasse**

Verlaat Gommiswald

84km - 09h31

Doorrijden voor: **Rickenstrasse**

84.1km - 09h31



Reeks gevaarlijke bochten op 1.2 km

84.1km - 09h31



Gevaarlijke daling op 0.6 km

85km - 09h32



Gevaarlijke daling op 0.2 km

85.3km - 09h33

**Door Kaltbrunn**

85.9km - 09h34

Vervolg uw weg: **Dorfstrasse**

86km - 09h34

 Sla linksaf : **17**

Verlaat Kaltbrunn

87.7km - 09h36

17


93km - 09h42

 Reeks gevaarlijke bochten op 3.5 km

95.6km - 09h45

 Snelheid beperkt tot 40 km/h op 0.3 km

96.4km - 09h46

 Rechts aanhouden : **17**

97km - 09h47

**Door Niederurnen**

97km - 09h47

Vervolg uw weg: **17 / Ziegelbrückstrasse**

97.5km - 09h48

 Reeks gevaarlijke bochten op 0.3 km


97.6km - 09h48

 Sla linksaf

97.6km - 09h48

 En meteen daarna , sla rechtsaf : **17 / Numero 3**

98.2km - 09h49

 Links aanhouden : **17**

Verlaat Niederurnen

98.6km - 09h49

17

Bij **Oberurnen**, Vervolg uw weg: **17 / Numero 3 / Hauptstrasse** 

99.4km - 09h51

U rijdt nu 2 uur, denk aan een pauze.

100km - 09h51

 Reeks gevaarlijke bochten op 1.2 km

105km - 09h57

 Reeks gevaarlijke bochten op 0.9 km

107km - 09h59

**Door Glarus**

108km - 10h02

 Reeks gevaarlijke bochten op 0.4 km


108km - 10h02

 Sla linksaf : **17**

112km - 10h08

 Reeks gevaarlijke bochten op 0.4 km

117km - 10h13

 Gevaarlijke bocht naar rechts

118km - 10h15

 Reeks gevaarlijke bochten op 0.5 km

119km - 10h15

Door **Luchsingen**

Verlaat Glarus

120km - 10h17

**Door Diesbach Glarus**

120km - 10h18

 Reeks gevaarlijke bochten op 0.7 km

121km - 10h18

 Sla linksaf : **17**

Verlaat Diesbach Glarus

121km - 10h18

17

Bij **Dornhaus**, Vervolg uw weg: **17 / Hauptstrasse** 

125km - 10h24

 Reeks gevaarlijke bochten op 8.5 km

126km - 10h25

 Deze weg wordt tijdelijk afgesloten. Gelieve de toegankelijkheid te controleren.

128km - 10h27
















 Rechts aanhouden : **17**

135km - 10h35


 Gevaarlijke bocht naar rechts

140km - 10h41

 Reeks gevaarlijke bochten op 1.4 km

- 145km - 10h47  Reeks gevaarlijke bochten op 0.7 km
- 147km - 10h49  Reeks gevaarlijke bochten op 2 km
- 147km - 10h49  Gevaarlijke daling op 1.1 km
- 151km - 10h53  Gevaarlijke daling op 2 km
- 153km - 10h56  Reeks gevaarlijke bochten op 1.1 km
- 155km - 10h58  Gevaarlijke daling op 0.3 km
- 155km - 10h58  Reeks gevaarlijke bochten op 1.7 km
- 155km - 10h58  Gevaarlijke daling op 0.5 km
- 155km - 10h59  Links aanhouden : **17**
- 155km - 10h59  Gevaarlijke daling op 0.8 km
- 157km - 11h01  Reeks gevaarlijke bochten op 1.1 km
- 157km - 11h01  Gevaarlijke daling op 0.5 km
- 158km - 11h03  Rechts aanhouden : **17**
- 159km - 11h03  Gevaarlijke daling op 0.5 km
- 159km - 11h03  Gevaarlijke daling op 0.3 km

- 159km - 11h04
- 159km - 11h04
- 160km - 11h05

**Door Unterschächen** Sla linksaf : **17 / Klausenstrasse** Rechts aanhouden : **17**

Verlaat Unterschächen

- 160km - 11h05









17

Vervolg uw weg: **17 / Klausenstrasse** 

- 161km - 11h06  Reeks gevaarlijke bochten op 3.5 km
- 161km - 11h06  Links aanhouden : **17**
- 163km - 11h08  Gevaarlijke daling op 0.7 km
- 165km - 11h11  Gevaarlijke bocht naar rechts
- 166km - 11h13  Gevaarlijke daling op 0.7 km

- 168km - 11h15

**Door Bürglen (Uri)**

- 168km - 11h15  Snelheid beperkt tot 30 km/h op 0.2 km
- 169km - 11h15  Gevaarlijke daling op 1 km
- 169km - 11h16  Snelheid beperkt tot 30 km/h op 1.1 km
- 169km - 11h16  Reeks gevaarlijke bochten op 2.5 km
- 169km - 11h17  Sla rechtsaf : **17 / Klausenstrasse**
- 170km - 11h18  Snelheid beperkt tot 30 km/h
- 170km - 11h18  Gevaarlijke daling op 0.2 km
- 170km - 11h19  Links aanhouden : **17 / Klausenstrasse**

Verlaat Bürglen (Uri)

- 171km - 11h20

**Door Altdorf UR**

- 171km - 11h20

Vervolg uw weg: **17 / Klausenstrasse**

- 171km - 11h21  Neem bij de rotonde de 2de afslag: **2**

Verlaat Altdorf UR

172km - 11h22

2

Bij **Bürklen (Uri)**, Vervolg uw weg: **2 / Gotthardstrasse** 

176km - 11h27

 Reeks gevaarlijke bochten op 0.4 km

179km - 11h31

 Reeks gevaarlijke bochten op 0.3 km

180km - 11h33

 Gevaarlijke bocht naar links

183km - 11h35

 Reeks gevaarlijke bochten op 6.5 km

194km - 11h49

 Reeks gevaarlijke bochten op 1.2 km

195km - 11h51

U rijdt nu 2 uur, denk aan een pauze.

197km - 11h53

 Reeks gevaarlijke bochten op 1.4 km

200km - 11h55

 Reeks gevaarlijke bochten op 11 km

200km - 11h55

 Bij **Göschenen**, Neem bij de rotonde de 3de afslag : **2** richting:

I - ITALIEN  
PÄSSE/PASSI/COLS  
ANDERMATT

203km - 11h59

 **Gotthardtunnel**

205km - 12h01

Neem bij de rotonde de 3de afslag: **Gotthardstrasse**

205km - 12h02

**Door Andermatt**

206km - 12h03

 Aan de rotonde, Gotthardstrasse, de 2de afslag: **19**

Verlaat Andermatt

207km - 12h04

19

Vervolg uw weg: **19** 

211km - 12h09

 Deze weg wordt tijdelijk afgesloten. Gelieve de toegankelijkheid te controleren.

216km - 12h14

 Reeks gevaarlijke bochten op 2.5 km

219km - 12h18

 Reeks gevaarlijke bochten op 1.6 km

222km - 12h21

 Gevaarlijke daling op 0.2 km

222km - 12h21

 Gevaarlijke daling op 1.4 km

225km - 12h24

 Reeks gevaarlijke bochten op 0.4 km

227km - 12h27

 Reeks gevaarlijke bochten op 0.2 km

229km - 12h30

 Reeks gevaarlijke bochten op 0.5 km

231km - 12h33

 Gevaarlijke daling op 0.7 km

233km - 12h34

 Reeks gevaarlijke bochten op 2.5 km

237km - 12h39

 Snelheid beperkt tot 30 km/h op 0.5 km


237km - 12h39

 Gevaarlijke daling op 0.3 km

237km - 12h39

Sla rechtsaf : **Via Lucmagn** 

237km - 12h40

 Links aanhouden : **Via Lucmagn**

237km - 12h40

 Reeks gevaarlijke bochten op 4.5 km


240km - 12h42

 **Las Ruinas**













243km - 12h46





 Gevaarlijke bocht naar links

244km - 12h47


 Gevaarlijke bocht naar rechts

245km - 12h48


- 248km - 12h50  Reeks gevaarlijke bochten op 1.2 km
- 248km - 12h51  Bij **Alp Cristallina**, Rechts aanhouden : **Via Lucmagn**
- 252km - 12h55  Gevaarlijke bocht naar rechts
- 253km - 12h56  Reeks gevaarlijke bochten op 0.2 km
- 257km - 13h00  Reeks gevaarlijke bochten op 1 km
- 261km - 13h04  Gevaarlijke daling op 0.3 km
- 261km - 13h04  Reeks gevaarlijke bochten
- 265km - 13h08  Gevaarlijke daling op 0.3 km
- 265km - 13h08  Gevaarlijke bocht naar rechts
- 267km - 13h10  Gevaarlijke daling op 0.4 km
- 268km - 13h10  Reeks gevaarlijke bochten op 1.8 km
- 268km - 13h10  Gevaarlijke daling op 0.6 km


- 269km - 13h12 Vervolg uw weg: **Camperio** 
- 270km - 13h12  Rechts aanhouden : **Camperio**
- 271km - 13h14  Gevaarlijke daling op 0.7 km
- 272km - 13h15  Gevaarlijke bocht naar rechts

- 273km - 13h16 Sla linksaf : **Via Lucomagno** 
- 274km - 13h17  Gevaarlijke daling op 0.6 km
- 274km - 13h17  Gevaarlijke bocht naar links

- 275km - 13h18 **Door Olivone**
  - 276km - 13h19  Sla rechtsaf : **Via Lucomagno**
- Verlaat Olivone

- 276km - 13h20 Doorrijden voor: **Via Lucomagno** 

- 276km - 13h21 Vervolg uw weg: **Via Cantonale** 
- 276km - 13h21  Reeks gevaarlijke bochten op 1.6 km

- 279km - 13h23 **Door Aquila**
  - 279km - 13h23  Sla rechtsaf : **Via Cantonale**
- Verlaat Aquila

- 280km - 13h25 Doorrijden voor: **Via Cantonale** 
- 280km - 13h25  Gevaarlijke bocht naar links
- 282km - 13h26  Gevaarlijke daling op 0.4 km
- 282km - 13h27  Gevaarlijke daling op 0.7 km

- 282km - 13h27 Vervolg uw weg: **Via Lucomagno** 
- 283km - 13h28  Reeks gevaarlijke bochten op 2 km
- 283km - 13h28  Gevaarlijke daling op 0.5 km



283km - 13h29

 Gevaarlijke daling op 0.2 km


284km - 13h29

 Gevaarlijke daling op 0.3 km

285km - 13h30

 Gevaarlijke daling op 0.4 km

285km - 13h30

 Bij **Comprovasco**, Rechts aanhouden : **Via Lucomagno**

285km - 13h31

Door **Acquarossa**

285km - 13h31

Door **Comprovasco**

286km - 13h32

**Door Roccabella**

286km - 13h32

Vervolg uw weg: **Via Lucomagno**

287km - 13h32

Doorrijden voor: **Via Lucomagno**

289km - 13h36

 Reeks gevaarlijke bochten op 1.1 km

Verlaat Roccabella

291km - 13h37

**Door Malvaglia**

291km - 13h38

Vervolg uw weg: **Via Campagnora**

292km - 13h38

Vervolg uw weg: **Via Orino**

292km - 13h39

Vervolg uw weg: **Via Lucomagno**

Verlaat Malvaglia

294km - 13h40

Doorrijden voor: **Via Lucomagno** 

297km - 13h43

In de omgeving van **Biasca**, Sla linksaf : **Via Parallela**

297km - 13h43

 Gevaarlijke bocht naar links

297km - 13h43

**Door Biasca**

297km - 13h44

 Sla rechtsaf : **Via Parallela**

298km - 13h45

Vervolg uw weg: **2 / Strada del Vino dal Bellinzonese alle Valli Superiori / Via Generale Guisan**

298km - 13h46

Doorrijden **2**

300km - 13h48

Doorrijden voor: **2**

Verlaat Biasca

301km - 13h48

Vervolg uw weg: **2**

2


303km - 13h51

Door **Osogna**

307km - 13h54

 Gevaarlijke daling op 0.2 km

314km - 14h03

 Gevaarlijke bocht naar rechts

314km - 14h03

**Door Castione**


314km - 14h04

 Neem bij de rotonde de 3de afslag: **Via Corogna**

315km - 14h04

 Sla rechtsaf : **Via Cantonale**

315km - 14h04

 Aan de rotonde, Grand Tour of Switzerland, de 2de afslag: **13 / Grand Tour of Switzerland**

Verlaat Castione

316km - 14h05

Bij **Cantoni**, Vervolg uw weg: **13 / Grand Tour of Switzerland / Via Bellinzona**

13

316km - 14h06

316km - 14h06

317km - 14h07

317km - 14h07

**Door Lumino**Vervolg uw weg: **13 / Grand Tour of Switzerland / Via Bellinzona**

Reeks gevaarlijke bochten op 1.2 km

Rechts aanhouden : **13**

Verlaat Lumino

317km - 14h08

13

Vervolg uw weg: **13**

322km - 14h12

322km - 14h13

322km - 14h14

**Door Roveredo (Graubünden)**Vervolg uw weg: **Strada Cantonal**Vervolg uw weg: **Sant'Antoni**

Verlaat Roveredo (Graubünden)

323km - 14h14

Vervolg uw weg: **Sant'Antoni**

323km - 14h14

13

Neem bij de rotonde de 2de afslag: **13**

323km - 14h15



Reeks gevaarlijke bochten op 0.8 km

323km - 14h15

**U komt in Grono****Aankomst: Grono, Mota**

Controleer uw bandenspanning minstens één keer per maand en voor elke lange reis.