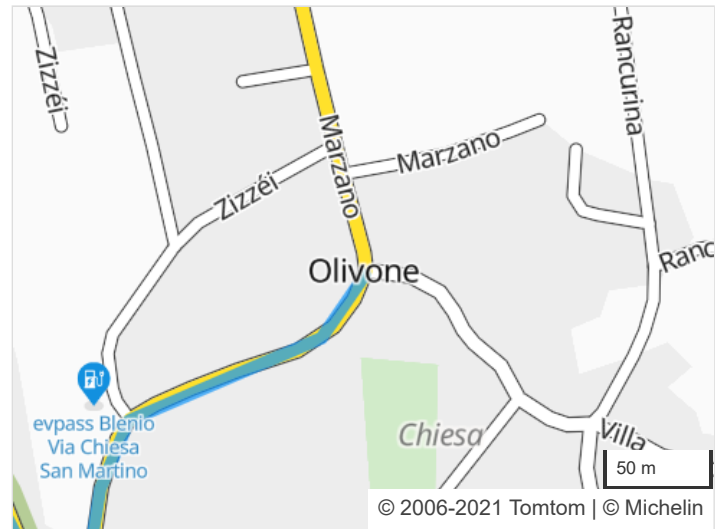
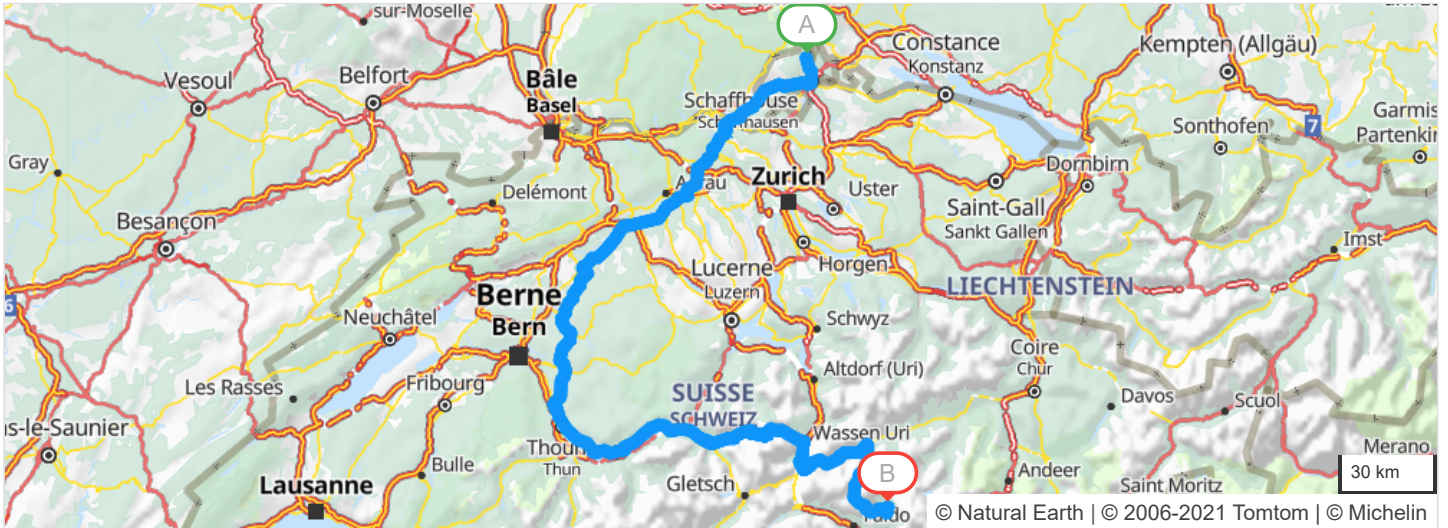


 3 routes mogelijk volgens de routeplanner : Merishausen > Olivone

**Tijd:** **07h23**  
Vertrek op 02/07/2022 om 07:51  
Aankomst op 02/07/2022 om 15:14

**Afstand:** 360 km

**Geschatte kosten:** € 64,02 (brandstof € 64,02)



**Vertrek: Merishausen, Hauptstrasse**

#### Verlaat Merishausen

Vervolg uw weg: **Hauptstrasse**

Verlaat Merishausen

2.3km - 07h53

Blijf rechtdoor rijden

3.7km - 07h54

 Reeks gevaarlijke bochten op 1.2 km


5km - 07h56

#### Door Schaffhausen

7.6km - 08h00

 Neem bij de rotonde de 1ste afslag: **Spitalstrasse**

7.9km - 08h01

 Aan de rontonde, Obertorbrücke, de 2de afslag: **Grabenstrasse**

8.3km - 08h02

 Sla rechtsaf : **13 / 14 / 4 / E54 / Grand Tour of Switzerland**

Verlaat Schaffhausen

8.9km - 08h03

**Door Neuhausen am Rheinfall**

8.9km - 08h03

Vervolg uw weg: **13 / 14 / 4 / E54 / Grand Tour of Switzerland / Mühlenstrasse**

9km - 08h03

 Neem **afslag** naar:

Verlaat Neuhausen am Rheinfall

10.2km - 08h05

Bij **Galgenbuck Tunnel**, vervolg uw weg

10.2km - 08h05

Vervolg uw weg: **13 / 14 / E54 / Galgenbuck Tunnel**

10.3km - 08h05

Doorrijden **13 / E54**

10.4km - 08h05

Vervolg uw weg: **13 / 14 / E54**

13

E54

17.3km - 08h11

 Reeks gevaarlijke bochten op 0.2 km


18.9km - 08h13

Door **Neunkirch**

18.9km - 08h13

 Reeks gevaarlijke bochten op 0.6 km

25.3km - 08h21

 Snelheid beperkt tot 20 km/h op 0.2 km

25.4km - 08h21

Vervolg uw weg: **B34 / E54**

B34

E54

25.4km - 08h21

**Entry into Germany**

25.5km - 08h21

 Snelheid beperkt tot 50 km/h

26.7km - 08h23

 Snelheid beperkt tot 50 km/h

34km - 08h29

In de omgeving van **Bad Zurzach**, Sla linksaf : **L162** richting:

L162

**ZURZACH  
KÜSSABERG**

34.3km - 08h29

 Reeks gevaarlijke bochten op 1.6 km

35.2km - 08h30

 Snelheid beperkt tot 50 km/h

36.9km - 08h32

 Snelheid beperkt tot 50 km/h

38km - 08h34

 Snelheid beperkt tot 50 km/h op 0.9 km

38.7km - 08h35

 Reeks gevaarlijke bochten op 0.4 km

39.2km - 08h35

Vervolg uw weg: **Römerstraße Neckar-Alb-Aare**

39.4km - 08h36

 Snelheid beperkt tot 30 km/h

39.6km - 08h36

 Snelheid beperkt tot 20 km/h

39.7km - 08h36

Vervolg uw weg: **Römerstrasse Neckar-Alb-Aare**

39.7km - 08h36

**Entry into Swiss**

39.7km - 08h36

**Door Bad Zurzach**

39.8km - 08h37

Sla rechtsaf : **Römerstrasse Neckar-Alb-Aare**

40.5km - 08h38

Links aanhouden : **Römerstrasse Neckar-Alb-Aare**

Verlaat Bad Zurzach

41.7km - 08h40

Vervolg uw weg: **Bruggerstrasse / Römerstrasse Neckar-Alb-Aare**

41.9km - 08h40



Reeks gevaarlijke bochten op 0.7 km

42.7km - 08h41



Gevaarlijke daling op 0.4 km

44.2km - 08h43

**Door Tegerfelden**

44.6km - 08h43

Sla rechtsaf : **Römerstrasse Neckar-Alb-Aare**

44.8km - 08h44



Reeks gevaarlijke bochten op 1.1 km

Verlaat Tegerfelden

45km - 08h44

Vervolg uw weg: **Römerstrasse Neckar-Alb-Aare / Würenlingerstrasse**

48.6km - 08h48



Gevaarlijke bocht naar rechts

50.5km - 08h50

Neem bij de rotonde de 1ste afslag: **Kuhgässlistrasse / Römerstrasse Neckar-Alb-Aare**

50.5km - 08h51

**Door Siggenthal Station**

50.8km - 08h51

Aan de rotonde, Döttingenstrasse, de 3de afslag: **5 / Römerstrasse Neckar-Alb-Aare**

51.8km - 08h52

Sla rechtsaf : **Römerstrasse Neckar-Alb-Aare / Stillistrasse**

Verlaat Siggenthal Station

52.3km - 08h53

Vervolg uw weg: **5**

52.6km - 08h53



Snelheid beperkt tot 40 km/h

52.6km - 08h53

**Door Stilli**

52.6km - 08h53



Reeks gevaarlijke bochten

52.7km - 08h53

Sla linksaf : **5**

52.7km - 08h53



Snelheid beperkt tot 40 km/h

Verlaat Stilli

53.8km - 08h55

**Door Brugg**

56.6km - 09h00

Sla linksaf : **5**

57.2km - 09h01



Reeks gevaarlijke bochten

58.4km - 09h03



Reeks gevaarlijke bochten op 1 km

Verlaat Brugg

59.3km - 09h04

5

Doorrijden voor: **5**

59.4km - 09h05

 Deze weg wordt tijdelijk afgesloten. Gelieve de toegankelijkheid te controleren.

59.4km - 09h05

U rijdt nu 2 uur, denk aan een pauze.

64.8km - 09h11

 Reeks gevaarlijke bochten op 1.2 km

67.6km - 09h15

Vervolg uw weg: **Bruggerstrasse**

68.2km - 09h16

**Door Rapperswil**

69.5km - 09h18

 Sla linksaf : **Seetalstrasse**

Verlaat Rapperswil

70.6km - 09h20

Vervolg uw weg: **Seetalstrasse**

71km - 09h20

 Links aanhouden : **Seetalstrasse**

71.1km - 09h20

 Links aanhouden : **Seetalstrasse** richting:

LENZBURG  
BERN  
SUHR  
HUNZENSCHWIL

71.6km - 09h21

1

Sla rechtsaf : **1**


71.6km - 09h21

 Gevaarlijke bocht naar links

75.8km - 09h26

 Reeks gevaarlijke bochten op 0.6 km

78.6km - 09h30

 Links aanhouden : **1**

78.6km - 09h30

**Door Oberentfelden**

79.3km - 09h31

 Reeks gevaarlijke bochten op 0.2 km

79.5km - 09h31

 Sla rechtsaf : **1**

Verlaat Oberentfelden

80.4km - 09h33

1

Doorrijden voor: **1**

80.5km - 09h33

 Gevaarlijke bocht naar rechts

84.3km - 09h38

 Gevaarlijke bocht naar rechts

90.2km - 09h45

 Neem bij de rotonde de 1ste afslag: **1**

93.7km - 09h51

U rijdt nu 2 uur, denk aan een pauze.

101km - 09h59

 Reeks gevaarlijke bochten op 1.2 km

107km - 10h05

Door **Langenthal**

114km - 10h14

**Door Herzogenbuchsee**

115km - 10h14

 Reeks gevaarlijke bochten

115km - 10h15

 Sla linksaf : **Bettenhausenstrasse**

115km - 10h15

 Sla linksaf : **Thörigenstrasse**

Verlaat Herzogenbuchsee

116km - 10h17

Vervolg uw weg: **Buchsstrasse**

116km - 10h17

**Door Thörigen**

117km - 10h18

 Sla rechtsaf : **Burgdorfstrasse**

Verlaat Thörigen

118km - 10h19

Bij **Bettenhausen**, Vervolg uw weg: **Burgdorfstrasse**

120km - 10h21

Vervolg uw weg: **Hauptstrasse**

122km - 10h23

**Door Riedtwil**

122km - 10h23

 Sla rechtsaf : **Hauptstrasse**

Verlaat Riedtwil

123km - 10h24

Doorrijden voor: **Hauptstrasse**

123km - 10h25

Vervolg uw weg: **Hauptstrasse**

126km - 10h27

Vervolg uw weg: **Riedtwilstrasse**

126km - 10h27

**Door Wynigen**

127km - 10h28

 Sla rechtsaf : **Dorfstrasse**

127km - 10h29

Vervolg uw weg: **Lorraine**

130km - 10h31

 Gevaarlijke bocht naar links

Verlaat Wynigen

130km - 10h32

Vervolg uw weg: **Lorraine**

132km - 10h33

 Reeks gevaarlijke bochten op 0.2 km


133km - 10h34

**Door Burgdorf**

133km - 10h35

Vervolg uw weg: **Grand Tour of Switzerland / Wynigenstrasse**

133km - 10h36

 Aan de rontonde, Grand Tour of Switzerland, de 2de afslag: **23**

134km - 10h36

 Reeks gevaarlijke bochten op 0.7 km

Verlaat Burgdorf

136km - 10h40

Bij **Oberburg**, Vervolg uw weg: **23 / Emmentalstrasse / Grand Tour of Switzerland**

23


138km - 10h43

**Door Hasle bei Burgdorf**

138km - 10h43

Vervolg uw weg: **23 / Tschamerie**

139km - 10h44

 Gevaarlijke bocht naar rechts

140km - 10h46

Vervolg uw weg: **Thunstrasse**

Verlaat Hasle bei Burgdorf

141km - 10h47

Vervolg uw weg: **Thunstrasse**

144km - 10h50

Vervolg uw weg: **Dorfstrasse**

145km - 10h51

U rijdt langs **Berne**

145km - 10h51

Vervolg uw weg: **Leimern**

145km - 10h51

Vervolg uw weg: **Dorfstrasse**

147km - 10h54

**Door Furl**

147km - 10h54

Vervolg uw weg: **Furth**

148km - 10h54

Vervolg uw weg: **Gässli**

Verlaat Furl

148km - 10h54

**Door Walkringen**

148km - 10h54

Bij **Walkringen**, Vervolg uw weg: **Unterdorfstrasse**

149km - 10h55

Vervolg uw weg: **Hauptstrasse**

150km - 10h57

Vervolg uw weg: **Metzgerhüsi**

Verlaat Walkringen

150km - 10h58

Vervolg uw weg: **Rohrstrasse**

152km - 11h00

Vervolg uw weg: **Thunstrasse**


152km - 11h01

 Gevaarlijke bocht naar links

154km - 11h02

**Door Grosshöchstetten**

154km - 11h02

 Aan de rotonde, Bernstrasse, de 3de afslag: **10 / Bernstrasse**

154km - 11h03

 Neem bij de rotonde de 1ste afslag: **Bahnhofstrasse**

155km - 11h04

Vervolg uw weg: **Thunstrasse**

Verlaat Grosshöchstetten

155km - 11h05

Doorrijden voor: **Thunstrasse**

156km - 11h05

**Door Konolfingen**

156km - 11h05

Vervolg uw weg: **Burgdorfstrasse**

157km - 11h06

 Gevaarlijke daling op 0.2 km

158km - 11h09

Vervolg uw weg: **Kreuzplatz**

158km - 11h09

 Aan de rotonde, Kreuzplatz, de 2de afslag: **Thunstrasse**

Verlaat Konolfingen

159km - 11h11

Doorrijden voor: **Thunstrasse**

161km - 11h12

Vervolg uw weg: **Burgdorfstrasse**

161km - 11h13

 Reeks gevaarlijke bochten op 0.6 km

163km - 11h15

Vervolg uw weg: **Thunstrasse**

163km - 11h16

 Gevaarlijke bocht naar rechts

164km - 11h16

Vervolg uw weg: **Hauptstrasse**

164km - 11h17

Vervolg uw weg: **Dorfstrasse**

165km - 11h18

**Door Oppligen**

166km - 11h20

Neem bij de rotonde de 2de afslag: **6** 

6

167km - 11h20

 Neem bij de rotonde de 2de afslag: **6**

168km - 11h22

 Reeks gevaarlijke bochten op 0.5 km


168km - 11h22

 Gevaarlijke daling op 0.2 km

170km - 11h25

Door **Steffisburg**

172km - 11h27

 Gevaarlijke bocht naar rechts

173km - 11h30

**Door Thun**

173km - 11h30

Vervolg uw weg: **6 / Bernstrasse**

173km - 11h30

 Aan de rotonde, Berntorplatz, de 2de afslag: **Grand Tour of Switzerland**

Verlaat Thun

175km - 11h34

**Door Hilterfingen**


175km - 11h34

Vervolg uw weg: **Grand Tour of Switzerland / Staatsstrasse**

176km - 11h36

 Rechts aanhouden : **Grand Tour of Switzerland**

177km - 11h36

 Gevaarlijke bocht naar rechts

Verlaat Hilterfingen

178km - 11h38

Bij **Oberhofen am Thunersee**, Vervolg uw weg: **Grand Tour of Switzerland / Schoren** 

184km - 11h46

 Gevaarlijke daling op 0.2 km


186km - 11h49

 Reeks gevaarlijke bochten op 3 km


188km - 11h51

U rijdt nu 2 uur, denk aan een pauze.

189km - 11h52

 Gevaarlijke daling op 0.2 km

190km - 11h53

 Gevaarlijke daling op 0.4 km

190km - 11h54

 Reeks gevaarlijke bochten op 4 km

194km - 11h58

 Neem bij de rotonde de 2de afslag: **Grand Tour of Switzerland / Seestrasse**

196km - 12h01

Vervolg uw weg: **Bahnhofstrasse**

196km - 12h01

 Snelheid beperkt tot 30 km/h

196km - 12h02

**Door Interlaken**

196km - 12h02

 Snelheid beperkt tot 30 km/h op 0.2 km

197km - 12h02

 Sla rechtsaf : **Centralplatz**

197km - 12h02

Vervolg uw weg: **Rosenstrasse**

197km - 12h02

 Snelheid beperkt tot 30 km/h op 0.3 km

197km - 12h03

 Sla linksaf : **General Guisanstrasse**

197km - 12h03

 Sla linksaf : **Waldeggstrasse**

197km - 12h03

Vervolg uw weg: **Alpenstrasse**

197km - 12h04

 Neem bij de rotonde de 3de afslag: **Lindenallee**

199km - 12h06

 Aan de rotonde, Lindenallee, de 3de afslag: **11 / 6** richting:

**INTERLAKEN**  
**ZENTRUM**  
**POLIZEI**  
**WERKHOF TBA**

Verlaat Interlaken

199km - 12h07


Vervolg uw weg: **11 / 6** 

11

200km - 12h07

 Reeks gevaarlijke bochten op 0.7 km

208km - 12h19

 Snelheid beperkt tot 30 km/h op 1.1 km

208km - 12h19

 Reeks gevaarlijke bochten op 0.5 km

209km - 12h22

 Reeks gevaarlijke bochten op 0.8 km

214km - 12h28

**Door Brienz BE**

216km - 12h31

 Reeks gevaarlijke bochten

216km - 12h31

 Neem bij de rotonde de 2de afslag: **11 / 6 / Hauptstrasse**

218km - 12h33

 Reeks gevaarlijke bochten op 0.4 km

Verlaat Brienz BE

218km - 12h33

Blijf rechtdoor rijden

218km - 12h34

Neem **A8** richting:

A8

**LUZERN**  
**MEIRINGEN**  
**BALLEMBERG-OST**

221km - 12h36

Sla linksaf richting:



6 11

GRIMSEL  
SUSTEN  
MEIRINGEN  
UNTERBACH

221km - 12h36

11

231km - 12h46

Vervolg uw weg: **11 / 6**
 Reeks gevaarlijke bochten op 4.5 km

234km - 12h49

234km - 12h50

**Door Innertkirchen**Neem **11**

Verlaat Innertkirchen

234km - 12h50

11

237km - 12h53

240km - 12h56

241km - 12h58

246km - 13h04

248km - 13h06

257km - 13h16

257km - 13h17

257km - 13h17

258km - 13h18

260km - 13h20

262km - 13h24

266km - 13h29

266km - 13h29

267km - 13h30

270km - 13h33

270km - 13h33

271km - 13h35

274km - 13h38

274km - 13h38


274km - 13h39

277km - 13h42

277km - 13h42


Vervolg uw weg: **11** 
 Reeks gevaarlijke bochten op 0.5 km

 Reeks gevaarlijke bochten op 3.5 km

 Rechts aanhouden : **11**
 Deze weg wordt tijdelijk afgesloten. Gelieve de toegankelijkheid te controleren.

 Reeks gevaarlijke bochten op 7 km

 Snelheid beperkt tot 40 km/h

 Snelheid beperkt tot 40 km/h op 0.2 km

 Gevaarlijke bocht naar rechts

 Reeks gevaarlijke bochten op 0.5 km

 Reeks gevaarlijke bochten op 0.2 km

 Reeks gevaarlijke bochten op 1.9 km

 Reeks gevaarlijke bochten op 0.4 km

 Gevaarlijke daling op 0.9 km

 Gevaarlijke daling op 2.5 km

 Gevaarlijke daling op 0.5 km

 Gevaarlijke daling op 1.4 km

 Gevaarlijke daling op 1.4 km

 Gevaarlijke daling op 0.3 km


 Reeks gevaarlijke bochten op 1.1 km

 Gevaarlijke daling op 0.4 km

 **Depoorter**
 Reeks gevaarlijke bochten op 1.8 km

279km - 13h45

280km - 13h45

**Door Wassen**
 Sla rechtsaf : **2**

Verlaat Wassen

280km - 13h46

2

Vervolg uw weg: **2** 

281km - 13h47

 Reeks gevaarlijke bochten op 1.4 km

284km - 13h50

 Reeks gevaarlijke bochten op 11 km

284km - 13h50

 Bij **Göschenen**, Neem bij de rotonde de 3de afslag : **2** richting:

**I - ITALIEN**  
**PÄSSE/PASSI/COLS**  
**ANDERMATT**

285km - 13h51

U rijdt nu 2 uur, denk aan een pauze.

287km - 13h53

 **Gotthardtunnel**

289km - 13h56

Neem bij de rotonde de 3de afslag: **Gotthardstrasse**

289km - 13h56

**Door Andermatt**

290km - 13h57

 Aan de rotonde, Gotthardstrasse, de 2de afslag: **19**

Verlaat Andermatt

291km - 13h59

19

Vervolg uw weg: **19** 

295km - 14h03

 Deze weg wordt tijdelijk afgesloten. Gelieve de toegankelijkheid te controleren.

300km - 14h08

 Reeks gevaarlijke bochten op 2.5 km

303km - 14h12

 Reeks gevaarlijke bochten op 1.6 km

306km - 14h15

 Gevaarlijke daling op 0.2 km

306km - 14h15

 Gevaarlijke daling op 1.4 km

309km - 14h18

 Reeks gevaarlijke bochten op 0.4 km

311km - 14h21

 Reeks gevaarlijke bochten op 0.2 km

313km - 14h24

 Reeks gevaarlijke bochten op 0.5 km

316km - 14h27

 Gevaarlijke daling op 0.7 km

317km - 14h28

 Reeks gevaarlijke bochten op 2.5 km

321km - 14h33

 Snelheid beperkt tot 30 km/h op 0.5 km

321km - 14h33

 Gevaarlijke daling op 0.3 km

321km - 14h33

Sla rechtsaf : **Via Lucmagn** 

321km - 14h34

 Links aanhouden : **Via Lucmagn**

321km - 14h34

 Reeks gevaarlijke bochten op 4.5 km

324km - 14h37

 **Las Ruinas**

327km - 14h40

 Gevaarlijke bocht naar links

328km - 14h41

 Gevaarlijke bocht naar rechts

329km - 14h42

 Reeks gevaarlijke bochten op 0.9 km

332km - 14h45

 Reeks gevaarlijke bochten op 1.2 km

332km - 14h45

 Bij **Alp Cristallina**, Rechts aanhouden : **Via Lucmagn**

336km - 14h49

 Gevaarlijke bocht naar rechts

337km - 14h50

 Reeks gevaarlijke bochten op 0.2 km

342km - 14h55

 Reeks gevaarlijke bochten op 1 km


345km - 14h58

 Gevaarlijke daling op 0.3 km

- 345km - 14h58  Reeks gevaarlijke bochten
- 349km - 15h02  Gevaarlijke daling op 0.3 km
- 350km - 15h02  Gevaarlijke bocht naar rechts
- 351km - 15h04  Gevaarlijke daling op 0.4 km
- 352km - 15h05  Reeks gevaarlijke bochten op 1.8 km
- 352km - 15h05  Gevaarlijke daling op 0.6 km

- 353km - 15h06 Vervolg uw weg: **Camperio** 
- 354km - 15h07  Rechts aanhouden : **Camperio**
- 355km - 15h08  Gevaarlijke daling op 0.7 km
- 356km - 15h09  Gevaarlijke bocht naar rechts

- 357km - 15h10 Sla linksaf : **Via Lucomagno** 
- 358km - 15h11  Gevaarlijke daling op 0.6 km
- 358km - 15h12  Gevaarlijke bocht naar links

- 359km - 15h12 **U komt in Olivone**
- 360km - 15h13  Sla rechtsaf : **Via Lucomagno**
- 360km - 15h14  Sla linksaf : **Via Chiesa San Martino**
- 360km - 15h14  Rechts aanhouden : **Via Chiesa San Martino**

**Aankomst:** Olivone, Zona Chiesa

Controleer uw bandenspanning minstens één keer per maand en voor elke lange reis.