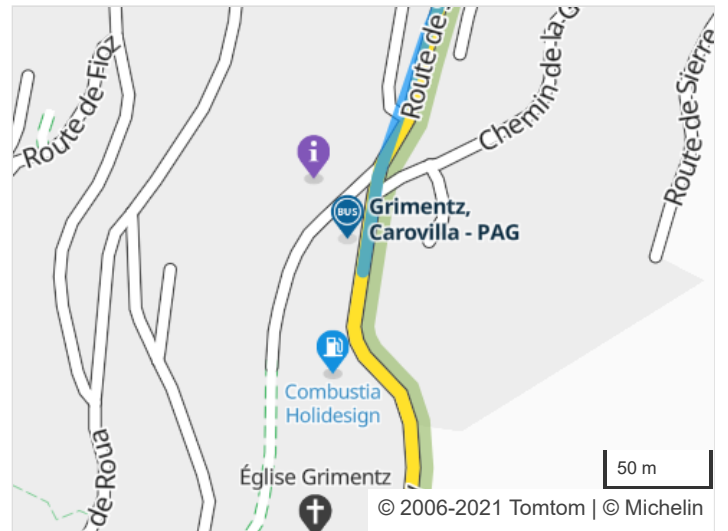
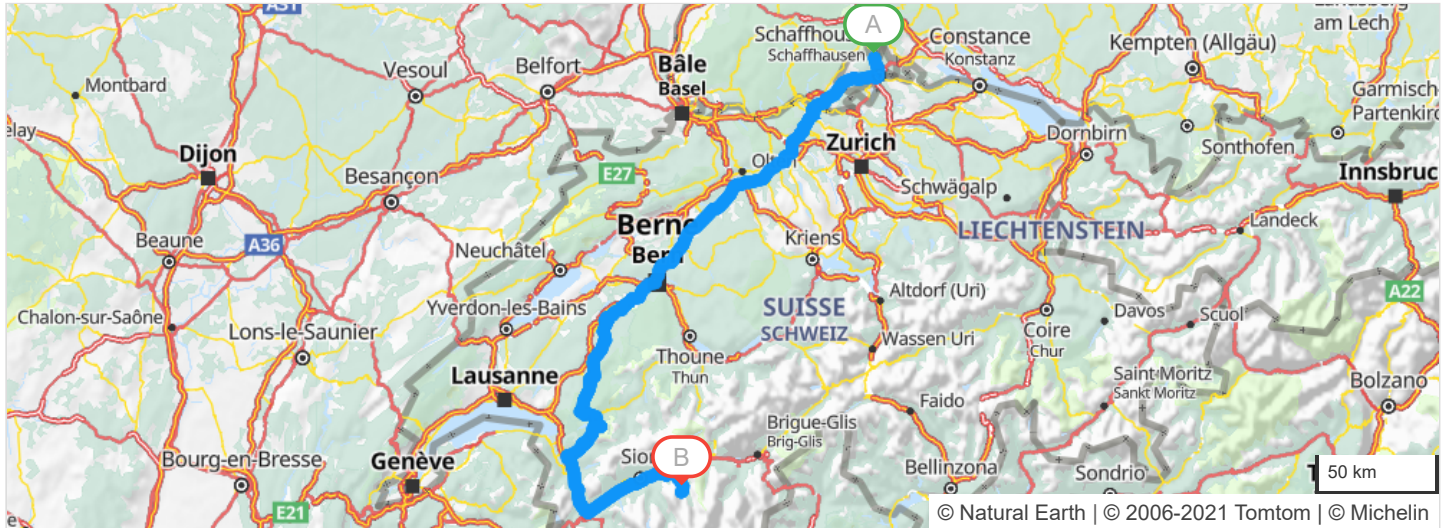


 3 routes mogelijk volgens de routeplanner : Merishausen > Grimentz

Tijd: **07h14**
Vertrek op 02/07/2022 om 07:51
Aankomst op 02/07/2022 om 15:05

Afstand: 354 km

Geschatte kosten: € 62,32 (brandstof € 62,32)



Vertrek: Merishausen, Hauptstrasse

Verlaat Merishausen

Vervolg uw weg: **Hauptstrasse**

Verlaat Merishausen

2.3km - 07h53

Blijf rechtdoor rijden

3.7km - 07h54

 Reeks gevaarlijke bochten op 1.2 km


5km - 07h56

Door Schaffhausen

7.6km - 08h00

 Neem bij de rotonde de 1ste afslag: **Spitalstrasse**

7.9km - 08h01

 Aan de rontonde, Obertorbrücke, de 2de afslag: **Grabenstrasse**

8.3km - 08h02

 Sla rechtsaf : **13 / 14 / 4 / E54 / Grand Tour of Switzerland**

Verlaat Schaffhausen


8.9km - 08h03

Door Neuhausen am Rheinfall

8.9km - 08h03

Vervolg uw weg: **13 / 14 / 4 / E54 / Grand Tour of Switzerland / Mühlenstrasse**

9km - 08h03

 Neem **afslag** naar:

Verlaat Neuhausen am Rheinfall

10.2km - 08h05

Bij **Galgenbuck Tunnel**, vervolg uw weg

10.2km - 08h05

Vervolg uw weg: **13 / 14 / E54 / Galgenbuck Tunnel**

10.3km - 08h05

Doorrijden **13 / E54**

10.4km - 08h05

Vervolg uw weg: **13 / 14 / E54**

13

E54

17.3km - 08h11

 Reeks gevaarlijke bochten op 0.2 km


18.9km - 08h13

Door **Neunkirch**

18.9km - 08h13

 Reeks gevaarlijke bochten op 0.6 km

25.3km - 08h21

 Snelheid beperkt tot 20 km/h op 0.2 km

25.4km - 08h21

Vervolg uw weg: **B34 / E54**

B34

E54

25.4km - 08h21

Entry into Germany

25.5km - 08h21

 Snelheid beperkt tot 50 km/h

26.7km - 08h23

 Snelheid beperkt tot 50 km/h

34km - 08h29

In de omgeving van **Bad Zurzach**, Sla linksaf : **L162** richting:

L162

ZURZACH
KÜSSABERG

34.3km - 08h29

 Reeks gevaarlijke bochten op 1.6 km


35.2km - 08h30

 Snelheid beperkt tot 50 km/h

36.9km - 08h32

 Snelheid beperkt tot 50 km/h

38km - 08h34

 Snelheid beperkt tot 50 km/h op 0.9 km

38.7km - 08h35

 Reeks gevaarlijke bochten op 0.4 km

39.2km - 08h35

Vervolg uw weg: **Römerstraße Neckar-Alb-Aare**

39.4km - 08h36

 Snelheid beperkt tot 30 km/h

39.6km - 08h36

 Snelheid beperkt tot 20 km/h

39.7km - 08h36

Vervolg uw weg: **Römerstrasse Neckar-Alb-Aare**

39.7km - 08h36

Entry into Swiss


39.7km - 08h36

Door Bad Zurzach

39.8km - 08h37

 Sla rechtsaf : **Römerstrasse Neckar-Alb-Aare**

40.5km - 08h38

 Links aanhouden : **Römerstrasse Neckar-Alb-Aare**

Verlaat Bad Zurzach

41.7km - 08h40

Vervolg uw weg: **Bruggerstrasse / Römerstrasse Neckar-Alb-Aare**

41.9km - 08h40

 Reeks gevaarlijke bochten op 0.7 km

42.7km - 08h41

 Gevaarlijke daling op 0.4 km

44.2km - 08h43

Door Tegerfelden

44.6km - 08h43

 Sla rechtsaf : **Römerstrasse Neckar-Alb-Aare**

44.8km - 08h44


 Reeks gevaarlijke bochten op 1.1 km

Verlaat Tegerfelden

45km - 08h44

Vervolg uw weg: **Römerstrasse Neckar-Alb-Aare / Würenlingerstrasse**

48.6km - 08h48

 Gevaarlijke bocht naar rechts

50.5km - 08h50

Neem bij de rotonde de 1ste afslag: **Kuhgässlistrasse / Römerstrasse Neckar-Alb-Aare**

50.5km - 08h51

Door Siggenthal Station

50.8km - 08h51

 Aan de rotonde, Döttingenstrasse, de 3de afslag: **5 / Römerstrasse Neckar-Alb-Aare**

51.8km - 08h52

 Sla rechtsaf : **Römerstrasse Neckar-Alb-Aare / Stillistrasse**

Verlaat Siggenthal Station

52.3km - 08h53

Vervolg uw weg: **5**

5

52.6km - 08h53

 Snelheid beperkt tot 40 km/h

52.6km - 08h53

Door Stilli

52.6km - 08h53

 Reeks gevaarlijke bochten

52.7km - 08h53

 Sla linksaf : **5**

52.7km - 08h53

 Snelheid beperkt tot 40 km/h

Verlaat Stilli

53.8km - 08h55

Door Brugg

56.6km - 09h00

 Sla linksaf : **5**

57.2km - 09h01

 Reeks gevaarlijke bochten

58.4km - 09h03

 Reeks gevaarlijke bochten op 1 km

Verlaat Brugg


59.3km - 09h04

5

59.4km - 09h05

59.4km - 09h05

64.8km - 09h11

Doorrijden voor: **5** Deze weg wordt tijdelijk afgesloten. Gelieve de toegankelijkheid te controleren.

U rijdt nu 2 uur, denk aan een pauze.

 Reeks gevaarlijke bochten op 1.2 km

67.6km - 09h15

Vervolg uw weg: **Bruggerstrasse**

68.2km - 09h16

69.5km - 09h18


Door Rapperswil Sla linksaf : **Seetalstrasse**

Verlaat Rapperswil

70.6km - 09h20

71km - 09h20

71.1km - 09h20

Vervolg uw weg: **Seetalstrasse** Links aanhouden : **Seetalstrasse** Links aanhouden : **Seetalstrasse** richting:

LENZBURG
BERN
SUHR
HUNZENSCHWIL


71.6km - 09h21

1

71.6km - 09h21

75.8km - 09h26


78.6km - 09h30

Sla rechtsaf : **1** Gevaarlijke bocht naar links Reeks gevaarlijke bochten op 0.6 km Links aanhouden : **1**

78.6km - 09h30

79.3km - 09h31

79.5km - 09h31

Door Oberentfelden Reeks gevaarlijke bochten op 0.2 km Sla rechtsaf : **1**

Verlaat Oberentfelden

80.4km - 09h33

1

80.5km - 09h33

84.3km - 09h38

90.2km - 09h45


93.7km - 09h51

101km - 09h59

107km - 10h05

114km - 10h13

115km - 10h14

Doorrijden voor: **1** Gevaarlijke bocht naar rechts Gevaarlijke bocht naar rechts Neem bij de rotonde de 1ste afslag: **1**

U rijdt nu 2 uur, denk aan een pauze.

 Reeks gevaarlijke bochten op 1.2 kmDoor **Langenthal**U rijdt langs **Wangen an der Aare** Reeks gevaarlijke bochten op 0.3 km

116km - 10h16

116km - 10h16

116km - 10h17

Door OberönzVervolg uw weg: **1 / Bernstrasse** Neem bij de rotonde de 2de afslag: **1**

Verlaat Oberönz

116km - 10h17

1

Doorrijden voor: **1**

118km - 10h18

U rijdt langs **Kriegstetten**

124km - 10h26

125km - 10h26

125km - 10h27

129km - 10h31

129km - 10h31


Door Koppigen Sla linksaf : **1** Gevaarlijke bocht naar rechts Reeks gevaarlijke bochten op 2.5 km Neem bij de rotonde de 2de afslag: **1**

Verlaat Koppigen

130km - 10h31

130km - 10h32

130km - 10h32


Door Kirchberg Bern Sla linksaf : **1 / Solothurnstrasse** Rechts aanhouden : **1 / Hauptstrasse**

Verlaat Kirchberg Bern

131km - 10h33

131km - 10h33

131km - 10h33

Door Rütligen-AlchenflühVervolg uw weg: **1 / Bernstrasse** Links aanhouden : **1**

Verlaat Rütligen-Alchenflüh

131km - 10h33

1

Doorrijden voor: **1**

131km - 10h34

 Neem bij de rotonde de 2de afslag: **1** richting:

1 - BERN
HINDELBANK
FRAUBRUNNEN
INDUSTRIEZONE
LYSSACH-BERNSTRASSE

136km - 10h38

 Reeks gevaarlijke bochten op 1.2 km

140km - 10h44

141km - 10h45

141km - 10h46

Door Urtenen-Schönbühl Neem bij de rotonde de 2de afslag: **1 / Hindelbankstrasse** Neem bij de rotonde de 2de afslag: **1 / 12**

Verlaat Urtenen-Schönbühl

142km - 10h47

1

Vervolg uw weg: **1 / 12**

145km - 10h51

 Reeks gevaarlijke bochten op 0.3 km

148km - 10h57

Door Berne


150km - 10h59

 Sla rechtsaf : **1 / 12 / Tiefenaustrasse**


151km - 11h01

 Reeks gevaarlijke bochten op 0.8 km

151km - 11h01

 Links aanhouden : **1 / 12 / Neubrückstrasse**

151km - 11h01

 Rechts aanhouden : **1 / 12**

152km - 11h02

 Rechts aanhouden : **1 / 12 / Grand Tour of Switzerland**

152km - 11h04

 Sla linksaf : **12 / Belpstrasse / Grand Tour of Switzerland**

153km - 11h04

 Rechts aanhouden : **12**

153km - 11h06

 Snelheid beperkt tot 30 km/h

154km - 11h06

 Snelheid beperkt tot 30 km/h

155km - 11h09

Doorrijden voor: **12**

Verlaat Berne

157km - 11h14

12

Bij **Niederwangen bei Bern**, Vervolg uw weg: **12 / Freiburgstrasse**

164km - 11h22

 Neem bij de rotonde de 2de afslag: **12**

164km - 11h23

Door Oberflamatt

164km - 11h23

 Neem bij de rotonde de 1ste afslag: **12** richting:

12

FRIBOURG
FLAMATT

Verlaat Oberflamatt

166km - 11h25

12

Vervolg uw weg: **12**

166km - 11h25

 Reeks gevaarlijke bochten

170km - 11h30

 Reeks gevaarlijke bochten op 0.6 km

171km - 11h31

U rijdt langs **Tafers**

172km - 11h32

 Reeks gevaarlijke bochten op 0.2 km

175km - 11h34

 Gevaarlijke bocht naar rechts

176km - 11h36

 Gevaarlijke bocht naar rechts

180km - 11h39

 Reeks gevaarlijke bochten op 1.3 km

180km - 11h40

 Gevaarlijke daling op 0.2 km

181km - 11h40

Door Fribourg

182km - 11h42

 Sla linksaf : **Grand Tour of Switzerland / Route de Berne**

182km - 11h42

 Gevaarlijke daling op 0.4 km

182km - 11h44

 Aan de rotonde, Grand Tour of Switzerland, de 1ste afslag: **Grand Tour of Switzerland / Route de Bourguillon**

183km - 11h45

 Reeks gevaarlijke bochten op 0.5 km

Verlaat Fribourg

183km - 11h45

Vervolg uw weg: **Grand Tour of Switzerland / Route de Bourguillon** 🌿

183km - 11h45

Door Bourguillon

184km - 11h46

 Sla rechtsaf : **Grand Tour of Switzerland / Route de Bourguillon**

Verlaat Bourguillon

184km - 11h46

Doorrijden voor: **Grand Tour of Switzerland / Route de Bourguillon** 🌿

184km - 11h47

 Reeks gevaarlijke bochten op 1.6 km

186km - 11h48

Door Marly

187km - 11h50

 Aan de rontonde, Grand Tour of Switzerland, de 1ste afslag: **Grand Tour of Switzerland**

187km - 11h51

U rijdt nu 2 uur, denk aan een pauze.

188km - 11h52

 Reeks gevaarlijke bochten op 1.2 km

Verlaat Marly

188km - 11h52

Vervolg uw weg: **Grand Tour of Switzerland / Route de la Gruyère** 🌿

195km - 11h58

Vervolg uw weg: **Route de la Gruyère** 🌿

195km - 11h59

Vervolg uw weg: **Route de Fribourg** 🌿

198km - 12h02

Vervolg uw weg: **Grand Tour of Switzerland** 🌿

198km - 12h03

 Reeks gevaarlijke bochten op 0.3 km

208km - 12h13

 Gevaarlijke daling op 0.2 km

208km - 12h14

 Rechts aanhouden : **Grand Tour of Switzerland**

209km - 12h14

 Reeks gevaarlijke bochten op 0.6 km

211km - 12h17

Door Épagny

211km - 12h17

 Aan de rontonde, Grand Tour of Switzerland, de 2de afslag: **Grand Tour of Switzerland**

Verlaat Épagny


213km - 12h20

Vervolg uw weg: **Grand Tour of Switzerland / Route de l'Intyamon** 🌿


218km - 12h25

 Reeks gevaarlijke bochten op 0.2 km

222km - 12h30

 Gevaarlijke bocht naar rechts

224km - 12h32

 Gevaarlijke bocht naar rechts

227km - 12h35

 Reeks gevaarlijke bochten op 6.5 km

232km - 12h42

 Gevaarlijke daling op 0.3 km

233km - 12h43

Door Les Moulins

234km - 12h44

 Sla rechtsaf : **Route de la Rosette**

Verlaat Les Moulins

234km - 12h45

Vervolg uw weg: **Route de la Rosette** 

235km - 12h46

11

Sla rechtsaf : **11** 

236km - 12h47

 Reeks gevaarlijke bochten op 2 km

240km - 12h52

 Reeks gevaarlijke bochten op 3.5 km

246km - 12h59

 Reeks gevaarlijke bochten op 2.5 km

248km - 13h01

 Gevaarlijke daling op 0.2 km

248km - 13h01

Door **Les Mosses**

251km - 13h04

 Gevaarlijke daling op 0.3 km

251km - 13h04

 Reeks gevaarlijke bochten op 0.4 km

253km - 13h06

 Reeks gevaarlijke bochten op 4.5 km

253km - 13h06

 Gevaarlijke daling op 0.3 km

253km - 13h07

 Gevaarlijke daling op 0.3 km

254km - 13h08

 Gevaarlijke daling op 0.2 km


254km - 13h08

 Rechts aanhouden : **11**

254km - 13h08

 Gevaarlijke daling op 0.4 km

256km - 13h10

 Links aanhouden : **11**

258km - 13h12

 Gevaarlijke daling op 0.4 km

258km - 13h13

 Gevaarlijke daling op 0.2 km

259km - 13h13

 Gevaarlijke daling op 1.2 km

259km - 13h14

 Reeks gevaarlijke bochten op 1.5 km

260km - 13h15

 Gevaarlijke daling op 1.1 km

262km - 13h17

 Reeks gevaarlijke bochten op 5.5 km

266km - 13h22

Door **Aigle**

266km - 13h22

 Sla linksaf : **Grand Tour of Switzerland**

267km - 13h23

 Sla linksaf : **11 / Grand Tour of Switzerland / Route des Vins Le Chablais**

267km - 13h23

 Links aanhouden : **11**

Verlaat Aigle

268km - 13h26

Doorrijden voor: **11**

11

268km - 13h26

 Neem **afslag** naar:

271km - 13h29

U rijdt langs **Monthey**


278km - 13h35

Door **Saint-Maurice**

279km - 13h37

Vervolg uw weg: **Grand Tour of Switzerland / Route du Simplon**

280km - 13h38

 Aan de rontonde, Grand Tour of Switzerland, de 2de afslag: **21 / 9**

Verlaat Saint-Maurice

280km - 13h39

Vervolg uw weg: **21 / 9**

21

283km - 13h41

9

Sla linksaf : 9 


292km - 13h50

293km - 13h51

294km - 13h54

Door Martigny

U rijdt nu 2 uur, denk aan een pauze.

 Aan de rotonde, Rue du Simplon, de 3de afslag: 9

Verlaat Martigny

296km - 13h55

9

Doorrijden voor: 9 

301km - 14h00

301km - 14h01

Door Saxon Sla linksaf : 9

Verlaat Saxon

305km - 14h05

9

Doorrijden voor: 9

306km - 14h07

306km - 14h07

Door Riddes Neem **afslag** naar:LA TZOUMAZ
ISÉRABLES
RIDDES

307km - 14h08

Vervolg uw weg: **Rue du Village**

307km - 14h09

Vervolg uw weg: **Rue du Faubourg**

308km - 14h09

 Neem bij de rotonde de 1ste afslag: **Route d'Aproz**

308km - 14h10

 Sla linksaf : **Route de Riddes**

310km - 14h11

 In de omgeving van **Nendaz**, Neem bij de rotonde de 2de afslag Vervolg uw weg: **Route de Riddes**

310km - 14h11

 Gevaarlijke bocht naar links

320km - 14h21

 Gevaarlijke daling op 0.3 km

Verlaat Riddes

320km - 14h21

Door Sion

321km - 14h23

 Neem bij de rotonde de 2de afslag: **Route de Riddes**

321km - 14h24

 Aan de rotonde, Rue des Casernes, de 2de afslag: **Route de Chippis**

Verlaat Sion

322km - 14h26

Vervolg uw weg: **Route de Chippis**

323km - 14h27

Door Bramois

324km - 14h27

 Aan de rotonde, Route de Chippis, de 3de afslag: **Route de Chippis**

Verlaat Bramois

324km - 14h28

Doorrijden voor: **Route de Chippis**

327km - 14h31

Door Grône

327km - 14h31

 Sla rechtsaf : **Rue de Pramagnon**

328km - 14h33

Vervolg uw weg: **Rue Centrale**

329km - 14h34

 Sla rechtsaf : **Route de Loye**

329km - 14h34

Doorrijden voor: **Route de Loye**

329km - 14h34

 Reeks gevaarlijke bochten op 0.6 km

330km - 14h35

 Reeks gevaarlijke bochten op 7 km

Verlaat Grône

332km - 14h38

Sla linksaf : **Route de Vercorin**

333km - 14h39

 Links aanhouden : **Route de Vercorin**

334km - 14h40

Door Itravers

334km - 14h40

 Sla rechtsaf : **Route de Vercorin**

Verlaat Itravers

334km - 14h41

Doorrijden voor: **Route de Vercorin**

335km - 14h42

Sla linksaf : **Route de Nax**

338km - 14h47

Door Vercorin

339km - 14h47

Vervolg uw weg: **Route du Téléphérique**

339km - 14h48

 Rechts aanhouden : **Route du Téléphérique**

339km - 14h48

 Sla linksaf : **Rue de la Poste**

339km - 14h48

 Sla rechtsaf : **Route d'Anniviers**

340km - 14h49

 Reeks gevaarlijke bochten op 2 km

Verlaat Vercorin

344km - 14h53

Vervolg uw weg: **Les Ziettes**

344km - 14h53

 Reeks gevaarlijke bochten op 6 km

345km - 14h54

Vervolg uw weg: **Route de Vercorin**


345km - 14h54

 Gevaarlijke daling op 1.6 km

346km - 14h56

Vervolg uw weg: **Pinsec**

346km - 14h57

 Snelheid beperkt tot 40 km/h

348km - 14h58

Door Mayoux

348km - 14h59

 Sla rechtsaf : **Mayoux**

348km - 14h59

Vervolg uw weg: **Montée de la Puchotta**

Verlaat Mayoux

348km - 14h59 Vervolg uw weg: **Montée de la Puchotta** 350km - 15h01 Vervolg uw weg: **Route de Mayoux** 350km - 15h01 Bij **Saint-Jean**, vervolg uw weg350km - 15h01 Vervolg uw weg: **Saint-Jean en Bas**350km - 15h01 Vervolg uw weg: **Saint-Jean en Haut**350km - 15h01 Vervolg uw weg: **Route de Sierre** 351km - 15h03  Reeks gevaarlijke bochten op 1.5 km352km - 15h03  Links aanhouden : **Route de Sierre**352km - 15h04 **U komt in Grimentz**353km - 15h04  Sla rechtsaf : **Route de Sierre**353km - 15h05  Links aanhouden : **Route de Sierre**354km - 15h05 Vervolg uw weg: **Route de Moiry****Aankomst: Grimentz, Route de Moiry**

Controleer uw bandenspanning minstens één keer per maand en voor elke lange reis.