



3 routes mogelijk volgens de routeplanner : Merishausen &gt; Grimentz

**Tijd:****06h52**

Vertrek op 02/07/2022 om 07:51

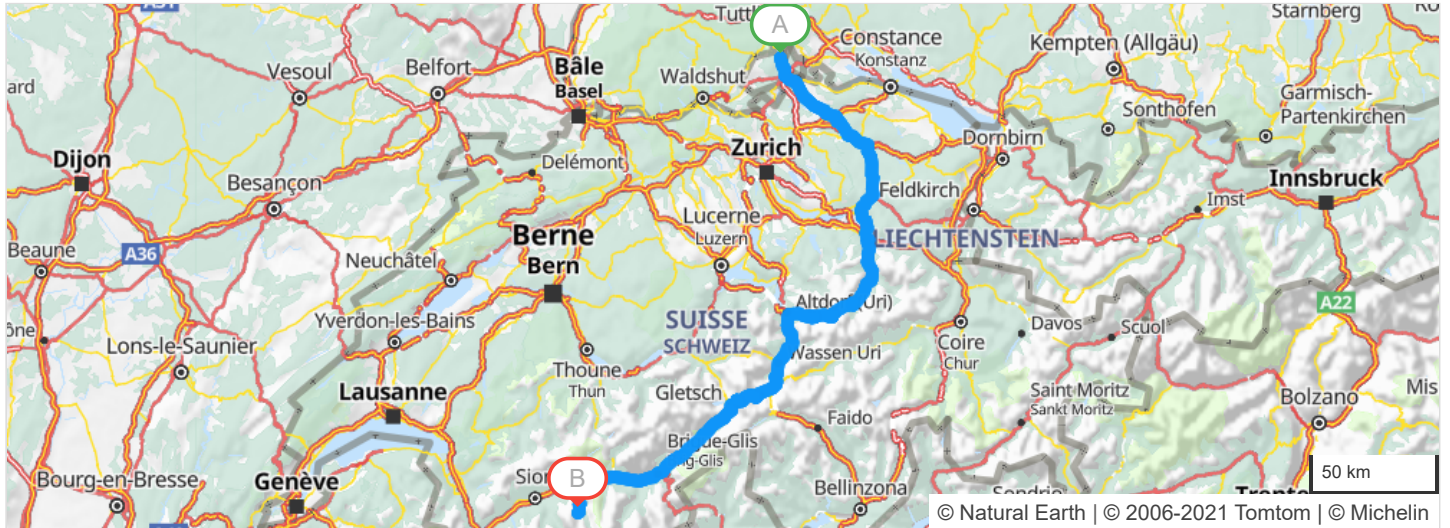
Aankomst op 02/07/2022 om 14:43

**Afstand:**

342 km

**Geschatte kosten:**

€ 60,64 (brandstof € 60,64)

**Vertrek: Merishausen, Hauptstrasse****Verlaat Merishausen**Vervolg uw weg: **Hauptstrasse**

Verlaat Merishausen

2.3km - 07h53

Blijf rechtdoor rijden

3.7km - 07h54

Reeks gevaarlijke bochten op 1.2 km

5km - 07h56

**Door Schaffhausen** Neem bij de rotonde de 2de afslag: **Spitalstrasse**

7.6km - 08h00

 Sla rechtsaf : **Adlerstrasse**

7.7km - 08h00

Sla rechtsaf

7.9km - 08h01

 En meteen daarna , sla rechtsaf : **15 / 4 / E54 / Bachstrasse**

7.9km - 08h01

 Sla linksaf : **13 / 14 / 15 / Grand Tour of Switzerland / Rheinferstrasse**

8.5km - 08h02

 Rechts aanhouden : **13 / 14**

8.7km - 08h02

Verlaat Schaffhausen

8.8km - 08h02

Bij **Feuerthalen**, Vervolg uw weg: **13 / 14 / 15 / Grand Tour of Switzerland / Zürcherstrasse**

13

12.7km - 08h08

**Door Neuparadies** Sla rechtsaf : **14**

12.9km - 08h08

Verlaat Neuparadies

13.2km - 08h09

14


Vervolg uw weg: **14**

14.8km - 08h10

15.1km - 08h11

15.2km - 08h11

15.2km - 08h11

**Door Schlatt (Thurgau)** Gevaarlijke bocht naar rechts Sla linksaf En meteen daarna , sla rechtsaf : **14**

Verlaat Schlatt (Thurgau)

15.7km - 08h11

14

Doorrijden voor: **14**

19km - 08h15

19.2km - 08h15

19.4km - 08h15

**Door Truttikon** Reeks gevaarlijke bochten Sla linksaf : **14**

Verlaat Truttikon

19.7km - 08h16

14

Doorrijden voor: **14**

24.2km - 08h21

32.8km - 08h30

 Reeks gevaarlijke bochten op 0.2 km In de omgeving van **Frauenfeld**, Links aanhouden : **14**

33.4km - 08h31

34.4km - 08h33



34.4km - 08h33

35.1km - 08h34

35.3km - 08h35


36.1km - 08h36

36.8km - 08h37

**Door Frauenfeld** Neem bij de rotonde de 1ste afslag: **Rheinstrasse** Gevaarlijke bocht naar rechts Aan de rotonde, Postplatz, de 2de afslag: **Rathausplatz** Aan de rotonde, Am Holdertor, de 1ste afslag: **Sankt Gallerstrasse** Reeks gevaarlijke bochten op 0.6 km Links aanhouden : **Sankt Gallerstrasse**

Verlaat Frauenfeld

39.4km - 08h39

Vervolg uw weg: **Frauenfelderstrasse** 

39.4km - 08h39

40.8km - 08h41

40.9km - 08h41

**Door Matzingen** Sla rechtsaf : **Frauenfelderstrasse**Vervolg uw weg: **Sankt Gallerstrasse**

Verlaat Matzingen


41.4km - 08h42

Vervolg uw weg: **Sankt Gallerstrasse** 

41.8km - 08h42

Vervolg uw weg: **Frauenfelderstrasse** 


42.5km - 08h43

 Gevaarlijke bocht naar rechts

43.5km - 08h44

**Door Wängi**

44km - 08h45

 Aan de rotonde, Frauenfelderstrasse, de 2de afslag: **7**

44.2km - 08h45

 Gevaarlijke bocht naar rechts

Verlaat Wängi

44.8km - 08h46

Vervolg uw weg: **7**

7

46.7km - 08h48

Door **Münchwilen Thurgau**

51.3km - 08h54

**Door Wil SG**

51.3km - 08h54

Vervolg uw weg: **7 / Zürcherstrasse**

52.1km - 08h55

 Neem bij de rotonde de 2de afslag: **7**

Verlaat Wil SG

52.8km - 08h57

Doorrijden voor: **7**

7

53.1km - 08h57

**Door Wil SG**

53.2km - 08h57


 Aan de rotonde, Sankt Gallerstrasse, de 1ste afslag: **Georg Rennerstrasse**

Verlaat Wil SG

54km - 08h58

Vervolg uw weg: **Georg Rennerstrasse**

54.3km - 08h59

 Links aanhouden : **Georg Rennerstrasse** richting:

WATTWIL  
TOGGENBURG  
RICKENBACH  
SCHWARZENBACH

54.4km - 08h59


Sla linksaf richting:

WILDHAUS  
WATTWIL  
TOGGENBURG

54.4km - 08h59

 Neem bij de rotonde de 2de afslag: **16**

60.1km - 09h04

 Gevaarlijke bocht naar rechts

61.4km - 09h06

 Reeks gevaarlijke bochten op 1.2 km

64.3km - 09h09

Sla linksaf : **Engi**

64.3km - 09h09

 Deze weg wordt tijdelijk afgesloten. Gelieve de toegankelijkheid te controleren.

64.3km - 09h09

U rijdt nu 2 uur, denk aan een pauze.

64.6km - 09h09

**Engi**

68.2km - 09h13



Gevaarlijke bocht naar rechts

69.3km - 09h14

Vervolg uw weg: **Umfahrungsstrasse**

70.1km - 09h15

Vervolg uw weg: **Steinegg**

71km - 09h15

Sla linksaf : **Flooz**

73.6km - 09h18

Bij **Wattwil**, vervolg uw weg

73.6km - 09h18

Bij **Wattwil**, Neem bij de rotonde de 1ste afslag : **8**

8

73.7km - 09h18



Snelheid beperkt tot 40 km/h

73.7km - 09h18



Snelheid beperkt tot 40 km/h

73.8km - 09h18



Reeks gevaarlijke bochten op 0.9 km

77.1km - 09h22



Reeks gevaarlijke bochten op 1.4 km

78.7km - 09h23

Vervolg uw weg: **Uznacherstrasse**

79.8km - 09h25

In de omgeving van **Benken (Sankt Gallen)**, Vervolg uw weg: **Rickenstrasse**

80.9km - 09h26



Reeks gevaarlijke bochten op 1.4 km

81.1km - 09h26



Gevaarlijke daling op 0.3 km

81.3km - 09h26



Gevaarlijke daling op 0.5 km

81.7km - 09h27

**Door Uetliburg**

82km - 09h27

Vervolg uw weg: **Säge**

82.2km - 09h28

Vervolg uw weg: **Rickenstrasse**

Verlaat Uetliburg

82.5km - 09h28

**Door Gommiswald**

83.6km - 09h30

Vervolg uw weg: **Dorfplatz**

83.7km - 09h30

Links aanhouden : **Dorfplatz**

83.7km - 09h31

Vervolg uw weg: **Rickenstrasse**

Verlaat Gommiswald

84km - 09h31

Doorrijden voor: **Rickenstrasse**

84.1km - 09h31



Reeks gevaarlijke bochten op 1.2 km

84.1km - 09h31



Gevaarlijke daling op 0.6 km

85km - 09h32



Gevaarlijke daling op 0.2 km

85.3km - 09h33

**Door Kaltbrunn**

85.9km - 09h34

Vervolg uw weg: **Dorfstrasse**

86km - 09h34

 Sla linksaf : **17**

Verlaat Kaltbrunn

87.7km - 09h36

17


93km - 09h42

 Reeks gevaarlijke bochten op 3.5 km

95.6km - 09h45

 Snelheid beperkt tot 40 km/h op 0.3 km

96.4km - 09h46

 Rechts aanhouden : **17**

97km - 09h47

**Door Niederurnen**

97km - 09h47

Vervolg uw weg: **17 / Ziegelbrückstrasse**

97.5km - 09h48

 Reeks gevaarlijke bochten op 0.3 km


97.6km - 09h48

 Sla linksaf

97.6km - 09h48

 En meteen daarna , sla rechtsaf : **17 / Numero 3**

98.2km - 09h49

 Links aanhouden : **17**

Verlaat Niederurnen

98.6km - 09h49

17

Bij **Oberurnen**, Vervolg uw weg: **17 / Numero 3 / Hauptstrasse** 

99.4km - 09h51

U rijdt nu 2 uur, denk aan een pauze.

100km - 09h51

 Reeks gevaarlijke bochten op 1.2 km

105km - 09h57

 Reeks gevaarlijke bochten op 0.9 km

107km - 09h59

**Door Glarus**

108km - 10h02

 Reeks gevaarlijke bochten op 0.4 km

108km - 10h02

 Sla linksaf : **17**

112km - 10h08

 Reeks gevaarlijke bochten op 0.4 km

117km - 10h13

 Gevaarlijke bocht naar rechts

118km - 10h15

 Reeks gevaarlijke bochten op 0.5 km

119km - 10h15

Door **Luchsingen**

Verlaat Glarus

120km - 10h17

**Door Diesbach Glarus**

120km - 10h18

 Reeks gevaarlijke bochten op 0.7 km

121km - 10h18

 Sla linksaf : **17**

Verlaat Diesbach Glarus

121km - 10h18

17

Bij **Dornhaus**, Vervolg uw weg: **17 / Hauptstrasse** 

125km - 10h24

 Reeks gevaarlijke bochten op 8.5 km

126km - 10h25

 Deze weg wordt tijdelijk afgesloten. Gelieve de toegankelijkheid te controleren.

128km - 10h27
















 Rechts aanhouden : **17**

135km - 10h35


 Gevaarlijke bocht naar rechts

140km - 10h41

 Reeks gevaarlijke bochten op 1.4 km

- 145km - 10h47  Reeks gevaarlijke bochten op 0.7 km
- 147km - 10h49  Reeks gevaarlijke bochten op 2 km
- 147km - 10h49  Gevaarlijke daling op 1.1 km
- 151km - 10h53  Gevaarlijke daling op 2 km
- 153km - 10h56  Reeks gevaarlijke bochten op 1.1 km
- 155km - 10h58  Gevaarlijke daling op 0.3 km
- 155km - 10h58  Reeks gevaarlijke bochten op 1.7 km
- 155km - 10h58  Gevaarlijke daling op 0.5 km
- 155km - 10h59  Links aanhouden : **17**
- 155km - 10h59  Gevaarlijke daling op 0.8 km
- 157km - 11h01  Reeks gevaarlijke bochten op 1.1 km
- 157km - 11h01  Gevaarlijke daling op 0.5 km
- 158km - 11h03  Rechts aanhouden : **17**
- 159km - 11h03  Gevaarlijke daling op 0.5 km
- 159km - 11h03  Gevaarlijke daling op 0.3 km

- 159km - 11h04
- 159km - 11h04
- 160km - 11h05

**Door Unterschächen** Sla linksaf : **17 / Klausenstrasse** Rechts aanhouden : **17**

Verlaat Unterschächen

- 160km - 11h05





17

Vervolg uw weg: **17 / Klausenstrasse** 

- 161km - 11h06  Reeks gevaarlijke bochten op 3.5 km
- 161km - 11h06  Links aanhouden : **17**
- 163km - 11h08  Gevaarlijke daling op 0.7 km
- 165km - 11h11  Gevaarlijke bocht naar rechts
- 166km - 11h13  Gevaarlijke daling op 0.7 km

- 168km - 11h15

**Door Bürglen (Uri)**

- 168km - 11h15  Snelheid beperkt tot 30 km/h op 0.2 km
- 169km - 11h15  Gevaarlijke daling op 1 km
- 169km - 11h16  Snelheid beperkt tot 30 km/h op 1.1 km
- 169km - 11h16  Reeks gevaarlijke bochten op 2.5 km
- 169km - 11h17  Sla rechtsaf : **17 / Klausenstrasse**
- 170km - 11h18  Snelheid beperkt tot 30 km/h
- 170km - 11h18  Gevaarlijke daling op 0.2 km
- 170km - 11h19  Links aanhouden : **17 / Klausenstrasse**

Verlaat Bürglen (Uri)

- 171km - 11h20

**Door Altdorf UR**

- 171km - 11h20

Vervolg uw weg: **17 / Klausenstrasse**

- 171km - 11h21  Neem bij de rotonde de 2de afslag: **2**

Verlaat Altdorf UR

172km - 11h22

2

176km - 11h27

179km - 11h31

180km - 11h33

183km - 11h35


194km - 11h49

195km - 11h51

197km - 11h53

200km - 11h55

200km - 11h55

Bij **Bürklen (Uri)**, Vervolg uw weg: **2 / Gotthardstrasse**  Reeks gevaarlijke bochten op 0.4 km Reeks gevaarlijke bochten op 0.3 km Gevaarlijke bocht naar links Reeks gevaarlijke bochten op 6.5 km Reeks gevaarlijke bochten op 1.2 km

U rijdt nu 2 uur, denk aan een pauze.

 Reeks gevaarlijke bochten op 1.4 km Reeks gevaarlijke bochten op 5 km Bij **Göschenen**, Neem bij de rotonde de 3de afslag : **2** richting:

**I - ITALIEN**  
**PÄSSE/PASSI/COLS**  
**ANDERMATT**

203km - 11h59

 **Gotthardtunnel**

205km - 12h01

 Neem bij de rotonde de 2de afslag: **2**

208km - 12h05

19

Vervolg uw weg: **19** 

214km - 12h11

 Deze weg wordt tijdelijk afgesloten. Gelieve de toegankelijkheid te controleren.

214km - 12h11

 Reeks gevaarlijke bochten op 1.2 km

217km - 12h16

 Reeks gevaarlijke bochten op 1 km

221km - 12h20

 Gevaarlijke bocht naar rechts

221km - 12h20

 Reeks gevaarlijke bochten op 1.5 km

226km - 12h27

 Reeks gevaarlijke bochten op 0.6 km

228km - 12h29

 Reeks gevaarlijke bochten op 1.1 km

229km - 12h30

 Gevaarlijke daling op 0.8 km

230km - 12h31

 Reeks gevaarlijke bochten op 0.5 km

230km - 12h31

 Gevaarlijke daling op 0.4 km

232km - 12h35

 Reeks gevaarlijke bochten op 8.5 km

232km - 12h35

 Gevaarlijke daling op 0.4 km

239km - 12h42

 Gevaarlijke daling op 0.9 km

239km - 12h43

 Gevaarlijke daling op 1.7 km

244km - 12h49

 **Galerie Mühlebach**

245km - 12h50

 Reeks gevaarlijke bochten op 0.2 km

250km - 12h55

 Gevaarlijke bocht naar rechts

251km - 12h57

Door **Münster (Valais)**

252km - 12h58

 Reeks gevaarlijke bochten op 0.2 km

257km - 13h05

 Reeks gevaarlijke bochten op 0.2 km

262km - 13h11

 Gevaarlijke daling op 0.6 km

265km - 13h13

 Gevaarlijke daling op 0.3 km

265km - 13h14

 Reeks gevaarlijke bochten op 1.1 km

266km - 13h16

 Gevaarlijke daling op 0.4 km



267km - 13h17

 Reeks gevaarlijke bochten op 0.7 km

270km - 13h20


 Gevaarlijke daling op 0.2 km

- 270km - 13h20  Gevaarlijke daling op 0.2 km
- 270km - 13h21  Gevaarlijke daling op 0.3 km
- 271km - 13h21  Reeks gevaarlijke bochten op 3.5 km
- 276km - 13h27  Reeks gevaarlijke bochten op 0.4 km
- 278km - 13h31  Gevaarlijke bocht naar rechts


- 281km - 13h34 Bij **Naters**, vervolg uw weg
- 281km - 13h34  Reeks gevaarlijke bochten
- 281km - 13h34  Aan de rotonde, Grand Tour of Switzerland, de 2de afslag: **19**

- 281km - 13h34 Doorrijden voor: **19**
- 19**

- 285km - 13h39 Neem bij de rotonde de 2de afslag: **9 / Grand Tour of Switzerland / Kantonsstrasse**
- 9**

- 286km - 13h39 **Door Gamsen**
- 286km - 13h39  Aan de rotonde, Grand Tour of Switzerland, de 3de afslag: **9**
- Verlaat Gamsen

- 287km - 13h41 Vervolg uw weg: **9**
- 9**

- 288km - 13h41  Reeks gevaarlijke bochten op 1.2 km
- 295km - 13h51 U rijdt nu 2 uur, denk aan een pauze.



- 298km - 13h54 **Door Raron**
- 299km - 13h55  Aan de rotonde, Grand Tour of Switzerland, de 2de afslag: **9 / E62** richting:

**SION**

Verlaat Raron

- 299km - 13h55 Vervolg uw weg: **9 / E62**
- 9**
- E62**


- 303km - 13h58 Vervolg uw weg: **9 / E62**
- 304km - 13h59 Doorrijden voor: **9 / E62**

- 304km - 13h59 Neem bij de rotonde de 1ste afslag: **Grand Tour of Switzerland** 
- 310km - 14h06  In de omgeving van **Leuk**, Neem bij de rotonde de 2de afslag Vervolg uw weg: **Grand Tour of Switzerland / Kantonsstrasse** richting:


**LAUSANNE**  
**SION**



310km - 14h06

 Gevaarlijke bocht naar rechts

311km - 14h07

 Deze weg wordt tijdelijk afgesloten. Gelieve de toegankelijkheid te controleren.

311km - 14h07

U rijdt nu 2 uur, denk aan een pauze.

311km - 14h07

Neem bij de rotonde de 2de afslag: **9**

9

314km - 14h10

 Gevaarlijke daling op 0.2 km

318km - 14h15

 Bij **Raspille**, Neem bij de rotonde de 3de afslag : **9**

320km - 14h16

Door **Sierre**

321km - 14h18

Neem bij de rotonde de 3de afslag richting: 

**VAL D'ANNIVIERS  
SIMPLON  
BRIG**

322km - 14h19

 Reeks gevaarlijke bochten op 0.3 km

322km - 14h19

 Snelheid beperkt tot 40 km/h op 0.2 km

324km - 14h21

 Reeks gevaarlijke bochten op 1.4 km

325km - 14h23

Vervolg uw weg: **Route d'Anniviers** 

325km - 14h23

**Door Niouc**

325km - 14h23

 Sla rechtsaf : **Route d'Anniviers**

326km - 14h24

 Links aanhouden : **Route d'Anniviers**

326km - 14h24

 Rechts aanhouden : **Route d'Anniviers**

326km - 14h25

 Reeks gevaarlijke bochten op 4 km

Verlaat Niouc

327km - 14h25

Doorrijden voor: **Route d'Anniviers** 

331km - 14h30

 Reeks gevaarlijke bochten op 0.3 km

333km - 14h32

Vervolg uw weg: **Route de Sierre** 

333km - 14h32

 Reeks gevaarlijke bochten

334km - 14h33

**Door Vissoie**

335km - 14h34

Vervolg uw weg: **Place de la Poste**


335km - 14h34

 Rechts aanhouden : **Place de la Poste**

335km - 14h34

Vervolg uw weg: **Route de Grimentz**

335km - 14h34

 Gevaarlijke daling op 0.4 km

335km - 14h35

 Reeks gevaarlijke bochten op 3 km

Verlaat Vissoie

335km - 14h35

Vervolg uw weg: **Route de Grimentz** 

336km - 14h36

 Links aanhouden : **Route de Grimentz**

336km - 14h37

Vervolg uw weg: **Mayoux** 

337km - 14h37

Bij **Mayoux**, vervolg uw weg

337km - 14h37

 Sla linksaf : **Mayoux**

337km - 14h37

Vervolg uw weg: **Montée de la Puchotta**

337km - 14h37

Vervolg uw weg: **Montée de la Puchotta** 

338km - 14h39

Vervolg uw weg: **Route de Mayoux** 

338km - 14h39

Bij **Saint-Jean**, vervolg uw weg

338km - 14h39

Vervolg uw weg: **Saint-Jean en Bas**

338km - 14h39

Vervolg uw weg: **Saint-Jean en Haut**

339km - 14h39

Vervolg uw weg: **Route de Sierre** 

340km - 14h41

 Reeks gevaarlijke bochten op 1.5 km

340km - 14h41

 Links aanhouden : **Route de Sierre**

341km - 14h42

**U komt in Grimentz**

341km - 14h42

 Sla rechtsaf : **Route de Sierre**

341km - 14h43

 Links aanhouden : **Route de Sierre**

342km - 14h43

Vervolg uw weg: **Route de Moiry****Aankomst: Grimentz, Route de Moiry**

Controleer uw bandenspanning minstens één keer per maand en voor elke lange reis.