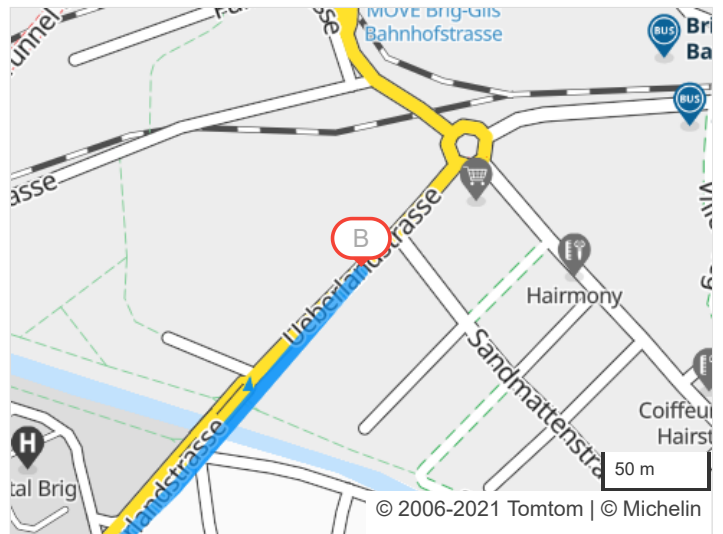
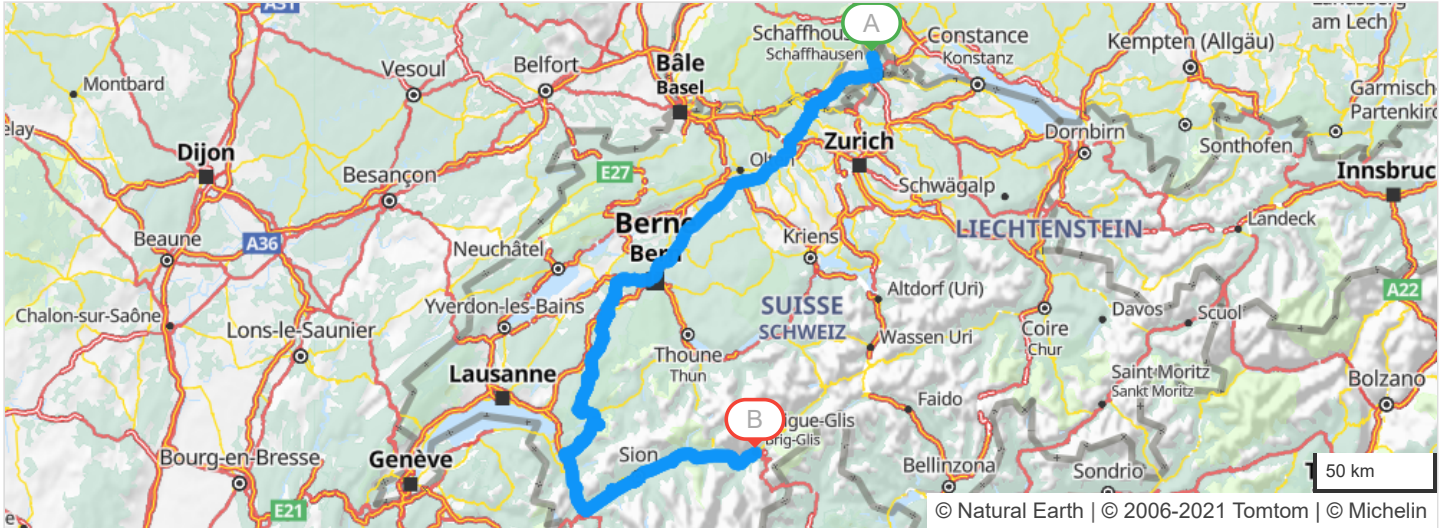


 3 routes mogelijk volgens de routeplanner : Merishausen > Brig

Tijd: 07h37
 Geen vertraging door verkeersdrukte bij vertrek om 16h23

Afstand: 387 km

Geschatte kosten: € 61,22 (brandstof € 61,22)



Vertrek: Merishausen, Hauptstrasse

Verlaat Merishausen

Vervolg uw weg: **Hauptstrasse**

Verlaat Merishausen

2.3km - 00h02

Blijf rechtdoor rijden

3.7km - 00h03

 Reeks gevaarlijke bochten op 1.2 km

5km - 00h05

Door Schaffhausen

7.6km - 00h09

 Neem bij de rotonde de 1ste afslag: **Spitalstrasse**

7.9km - 00h10

 Aan de rontonde, Obertorbrücke, de 2de afslag: **Grabenstrasse**

8.3km - 00h11

 Sla rechtsaf : **13 / 14 / 4 / E54 / Grand Tour of Switzerland**

Verlaat Schaffhausen

8.9km - 00h12

Door Neuhausen am Rheinfall

8.9km - 00h12

Vervolg uw weg: **13 / 14 / 4 / E54 / Grand Tour of Switzerland / Mühlenstrasse**

9km - 00h12

 Neem **afslag** naar:

Verlaat Neuhausen am Rheinfall

10.2km - 00h14

Bij **Galgenbuck Tunnel**, vervolg uw weg

10.2km - 00h14

Vervolg uw weg: **13 / 14 / E54 / Galgenbuck Tunnel**

10.3km - 00h14

Doorrijden **13 / E54**

10.4km - 00h14

Vervolg uw weg: **13 / 14 / E54**

13

E54

17.3km - 00h20

 Reeks gevaarlijke bochten op 0.2 km

18.9km - 00h22

Door **Neunkirch**

18.9km - 00h22

 Reeks gevaarlijke bochten op 0.6 km

25.3km - 00h30

 Snelheid beperkt tot 20 km/h op 0.2 km

25.4km - 00h30

Vervolg uw weg: **B34 / E54**

B34

E54

25.4km - 00h30

Entry into Germany

25.5km - 00h30

 Snelheid beperkt tot 50 km/h

26.7km - 00h32

 Snelheid beperkt tot 50 km/h

34km - 00h38

In de omgeving van **Bad Zurzach**, Sla linksaf : **L162** richting:

L162

**ZURZACH
KÜSSABERG**

34.3km - 00h38

 Reeks gevaarlijke bochten op 1.6 km

35.2km - 00h39

 Snelheid beperkt tot 50 km/h

36.9km - 00h41

 Snelheid beperkt tot 50 km/h

38km - 00h43

 Snelheid beperkt tot 50 km/h op 0.9 km

38.7km - 00h44

 Reeks gevaarlijke bochten op 0.4 km

39.2km - 00h44

Vervolg uw weg: **Römerstraße Neckar-Alb-Aare**

39.4km - 00h45

 Snelheid beperkt tot 30 km/h

39.6km - 00h45

 Snelheid beperkt tot 20 km/h

39.7km - 00h45

Vervolg uw weg: **Römerstrasse Neckar-Alb-Aare**

39.7km - 00h45

Entry into Swiss

39.7km - 00h45

Door Bad Zurzach

39.8km - 00h46

Sla rechtsaf : **Römerstrasse Neckar-Alb-Aare**

40.5km - 00h47

Links aanhouden : **Römerstrasse Neckar-Alb-Aare**

Verlaat Bad Zurzach

41.7km - 00h49

Vervolg uw weg: **Bruggerstrasse / Römerstrasse Neckar-Alb-Aare**

41.9km - 00h49



Reeks gevaarlijke bochten op 0.7 km

42.7km - 00h50



Gevaarlijke daling op 0.4 km

44.2km - 00h52

Door Tegerfelden

44.6km - 00h52

Sla rechtsaf : **Römerstrasse Neckar-Alb-Aare**

44.8km - 00h53



Reeks gevaarlijke bochten op 1.1 km

Verlaat Tegerfelden

45km - 00h53

Vervolg uw weg: **Römerstrasse Neckar-Alb-Aare / Würenlingerstrasse**

48.6km - 00h57



Gevaarlijke bocht naar rechts

50.5km - 00h59

Neem bij de rotonde de 1ste afslag: **Kuhgässlistrasse / Römerstrasse Neckar-Alb-Aare**

50.5km - 01h00

Door Siggenthal Station

50.8km - 01h00

Aan de rotonde, Döttingerstrasse, de 3de afslag: **5 / Römerstrasse Neckar-Alb-Aare**

51.8km - 01h01

Sla rechtsaf : **Römerstrasse Neckar-Alb-Aare / Stillistrasse**

Verlaat Siggenthal Station

52.3km - 01h02

Vervolg uw weg: **5**

52.6km - 01h02

5

52.6km - 01h02



Snelheid beperkt tot 40 km/h

52.6km - 01h02

Door Stilli

52.6km - 01h02



Reeks gevaarlijke bochten

52.7km - 01h02

Sla linksaf : **5**

52.7km - 01h02



Snelheid beperkt tot 40 km/h

Verlaat Stilli

53.8km - 01h04

Door Brugg

56.6km - 01h09

Sla linksaf : **5**

57.2km - 01h10



Reeks gevaarlijke bochten

58.4km - 01h12



Reeks gevaarlijke bochten op 1 km

Verlaat Brugg

59.3km - 01h13

5

59.4km - 01h14

59.4km - 01h14

64.8km - 01h20

Doorrijden voor: **5** Deze weg wordt tijdelijk afgesloten. Gelieve de toegankelijkheid te controleren.

U rijdt nu 2 uur, denk aan een pauze.

 Reeks gevaarlijke bochten op 1.2 km

67.6km - 01h24

Vervolg uw weg: **Bruggerstrasse**

68.2km - 01h25

69.5km - 01h27


Door Rapperswil Sla linksaf : **Seetalstrasse**

Verlaat Rapperswil

70.6km - 01h29

71km - 01h29

71.1km - 01h29

Vervolg uw weg: **Seetalstrasse** Links aanhouden : **Seetalstrasse** Links aanhouden : **Seetalstrasse** richting:

**LENZBURG
BERN
SUHR
HUNZENSCHWIL**


71.6km - 01h30

1

71.6km - 01h30

75.8km - 01h35

78.6km - 01h39

Sla rechtsaf : **1** Gevaarlijke bocht naar links Reeks gevaarlijke bochten op 0.6 km Links aanhouden : **1**

78.6km - 01h39

79.3km - 01h40

79.5km - 01h40

Door Oberentfelden Reeks gevaarlijke bochten op 0.2 km Sla rechtsaf : **1**

Verlaat Oberentfelden

80.4km - 01h42

1

80.5km - 01h42

84.3km - 01h47

90.2km - 01h54



93.7km - 02h00

101km - 02h08

107km - 02h14

114km - 02h22

115km - 02h23

Doorrijden voor: **1** Gevaarlijke bocht naar rechts Gevaarlijke bocht naar rechts Neem bij de rotonde de 1ste afslag: **1**

U rijdt nu 2 uur, denk aan een pauze.

 Reeks gevaarlijke bochten op 1.2 kmDoor **Langenthal**U rijdt langs **Wangen an der Aare** Reeks gevaarlijke bochten op 0.3 km

116km - 02h25

Door Oberönz

116km - 02h25

Vervolg uw weg: **1 / Bernstrasse**

116km - 02h26

 Neem bij de rotonde de 2de afslag: **1**

Verlaat Oberönz

116km - 02h26

1

Doorrijden voor: **1**

118km - 02h27

U rijdt langs **Kriegstetten**


124km - 02h35

Door Koppigen

125km - 02h35

 Sla linksaf : **1**

125km - 02h36

 Gevaarlijke bocht naar rechts

129km - 02h40

 Reeks gevaarlijke bochten op 2.5 km

129km - 02h40

 Neem bij de rotonde de 2de afslag: **1**

Verlaat Koppigen

130km - 02h40

Door Kirchberg Bern

130km - 02h41

 Sla linksaf : **1 / Solothurnstrasse**

130km - 02h41

 Rechts aanhouden : **1 / Hauptstrasse**

Verlaat Kirchberg Bern


131km - 02h42

Door Rüttligen-Alchenflüh

131km - 02h42

Vervolg uw weg: **1 / Bernstrasse**

131km - 02h42

 Links aanhouden : **1**

Verlaat Rüttligen-Alchenflüh

131km - 02h42

1

Doorrijden voor: **1**

131km - 02h43

 Neem bij de rotonde de 2de afslag: **1** richting:

**1 - BERN
HINDELBANK
FRAUBRUNNEN
INDUSTRIEZONE
LYSSACH-BERNSTRASSE**

136km - 02h47

 Reeks gevaarlijke bochten op 1.2 km

140km - 02h53

Door Urtenen-Schönbühl

141km - 02h54

 Neem bij de rotonde de 2de afslag: **1 / Hindelbankstrasse**

141km - 02h55

 Neem bij de rotonde de 2de afslag: **1 / 12**

Verlaat Urtenen-Schönbühl

142km - 02h56

1

Vervolg uw weg: **1 / 12**

145km - 03h00

 Reeks gevaarlijke bochten op 0.3 km

148km - 03h06

Door Berne

150km - 03h08

 Sla linksaf : **1 / 12 / Tiefenaustrasse**

150km - 03h09

Vervolg uw weg: **Neufeld**

Verlaat Berne

151km - 03h09

Vervolg uw weg: **Neufeld**

151km - 03h09

Sla rechtsaf : **Studerstrasse** richting:

151km - 03h09

 Neem bij de rotonde de 1ste afslag: **Studerstrasse**

151km - 03h10

 Gevaarlijke bocht naar links

151km - 03h10

Door Berne

151km - 03h10

Vervolg uw weg: **Bremgartenstrasse**

153km - 03h13

Vervolg uw weg: **1 / 10**

Verlaat Berne

154km - 03h15

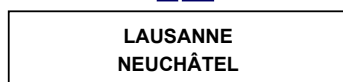
Vervolg uw weg: **1 / 10**

1

155km - 03h16

 Links aanhouden : **1 / 10** richting:

1 | 10



156km - 03h17

Door Berne

156km - 03h18

 Reeks gevaarlijke bochten op 0.7 km

157km - 03h18

 Snelheid beperkt tot 30 km/h op 0.2 km

157km - 03h19

 Gevaarlijke daling op 0.2 km

157km - 03h19

 Sla rechtsaf : **1 / 10**

Verlaat Berne

157km - 03h19

Doorrijden voor: **1 / 10** 

1

160km - 03h23

 Gevaarlijke bocht naar rechts

163km - 03h26

 Reeks gevaarlijke bochten op 0.6 km

165km - 03h27

 Gevaarlijke daling op 0.5 km

167km - 03h30

 Gevaarlijke daling op 0.6 km

169km - 03h32

Bij **Kleingümmenen**, vervolg uw weg

169km - 03h32

Vervolg uw weg: **1 / 10 / Bernstrasse**

169km - 03h32

 Neem bij de rotonde de 2de afslag: **Murtenstrasse**

169km - 03h32

Blijf rechtdoor rijden

172km - 03h35

 Gevaarlijke bocht naar links

173km - 03h35

Door Laupen

173km - 03h37

Vervolg uw weg: **Bärenplatz**

174km - 03h37

Vervolg uw weg: **Neuengasse**

174km - 03h37

 Sla rechtsaf : **Bösingenstrasse**

Verlaat Laupen

174km - 03h38

Door Bösingen

174km - 03h38

 Aan de rontonde, Laupenstrasse, de 3de afslag: **Laupenstrasse**

175km - 03h40

Vervolg uw weg: **Freiburgstrasse**

Verlaat Bösingen

176km - 03h41

Vervolg uw weg: **Freiburgstrasse**

176km - 03h41

Vervolg uw weg: **Freiburgstrasse**

176km - 03h41

 Reeks gevaarlijke bochten op 2 km

177km - 03h42

Vervolg uw weg: **Litzistorf**

180km - 03h45

Bij **Luggiwil**, Neem bij de rotonde de 2de afslag : **Murtenstrasse**

180km - 03h45

U rijdt langs **Tafers**

180km - 03h45

Door Düdingen

181km - 03h46

 Aan de rontonde, Hauptstrasse, de 2de afslag: **Hauptstrasse**

182km - 03h48

Vervolg uw weg: **Duensstrasse**

183km - 03h49

Vervolg uw weg: **Jetschwilstrasse**

Verlaat Düdingen

183km - 03h50

Vervolg uw weg: **Jetschwil**

184km - 03h51

Bij **Mariahilf**, vervolg uw weg

184km - 03h51

Vervolg uw weg: **Jetschwilstrasse**

184km - 03h51

 Aan de rontonde, Mariahilf, de 1ste afslag: **12**

185km - 03h52

Vervolg uw weg: **12**

12

186km - 03h53

 Reeks gevaarlijke bochten op 1.3 km

187km - 03h54

 Gevaarlijke daling op 0.2 km

187km - 03h54

Door Fribourg

188km - 03h56

 Sla linksaf : **Grand Tour of Switzerland / Route de Berne**

188km - 03h56

 Gevaarlijke daling op 0.4 km

189km - 03h58

 Aan de rontonde, Grand Tour of Switzerland, de 1ste afslag: **Grand Tour of Switzerland / Route de Bourguillon**

189km - 03h59

 Reeks gevaarlijke bochten op 0.5 km

Verlaat Fribourg

189km - 03h59

Vervolg uw weg: **Grand Tour of Switzerland / Route de Bourguillon** 

190km - 03h59

Door Bourguillon

190km - 04h00

U rijdt nu 2 uur, denk aan een pauze.

190km - 04h00

 Sla rechtsaf : **Grand Tour of Switzerland / Route de Bourguillon**

Verlaat Bourguillon

190km - 04h00

Doorrijden voor: **Grand Tour of Switzerland / Route de Bourguillon** 

191km - 04h01

 Reeks gevaarlijke bochten op 1.6 km

192km - 04h02

Door Marly

193km - 04h04

 Aan de rontonde, Grand Tour of Switzerland, de 1ste afslag: **Grand Tour of Switzerland**

194km - 04h06

 Reeks gevaarlijke bochten op 1.2 km

Verlaat Marly

195km - 04h06

Vervolg uw weg: **Grand Tour of Switzerland / Route de la Gruyère** 

201km - 04h12

Vervolg uw weg: **Route de la Gruyère** 

202km - 04h13

Vervolg uw weg: **Route de Fribourg** 

204km - 04h16

Vervolg uw weg: **Grand Tour of Switzerland** 

205km - 04h16

 Reeks gevaarlijke bochten op 0.3 km

215km - 04h27

 Gevaarlijke daling op 0.2 km

215km - 04h27

 Rechts aanhouden : **Grand Tour of Switzerland**

215km - 04h28

 Reeks gevaarlijke bochten op 0.6 km

217km - 04h31

Door Épagny

217km - 04h31

 Aan de rontonde, Grand Tour of Switzerland, de 2de afslag: **Grand Tour of Switzerland**

Verlaat Épagny

219km - 04h33

Vervolg uw weg: **Grand Tour of Switzerland / Route de l'Intyamou** 

224km - 04h39

 Reeks gevaarlijke bochten op 0.2 km

228km - 04h44

 Gevaarlijke bocht naar rechts

- 230km - 04h46  Gevaarlijke bocht naar rechts
- 233km - 04h49  Reeks gevaarlijke bochten op 6.5 km
- 239km - 04h56  Gevaarlijke daling op 0.3 km

- 240km - 04h57
- 240km - 04h58

Door Les Moulins Sla rechtsaf : **Route de la Rosette**

Verlaat Les Moulins




















- 241km - 04h58

Vervolg uw weg: **Route de la Rosette** 


- 242km - 05h00

11

Sla rechtsaf : **11** 

- 243km - 05h01  Reeks gevaarlijke bochten op 2 km
- 247km - 05h05  Reeks gevaarlijke bochten op 3.5 km
- 253km - 05h13  Reeks gevaarlijke bochten op 2.5 km
- 255km - 05h15  Gevaarlijke daling op 0.2 km
- 255km - 05h15
- 257km - 05h17  Gevaarlijke daling op 0.3 km
- 257km - 05h18  Reeks gevaarlijke bochten op 0.4 km
- 259km - 05h20  Reeks gevaarlijke bochten op 4.5 km
- 259km - 05h20  Gevaarlijke daling op 0.3 km
- 260km - 05h20  Gevaarlijke daling op 0.3 km
- 260km - 05h21  Gevaarlijke daling op 0.2 km
- 261km - 05h22  Rechts aanhouden : **11**
- 261km - 05h22  Gevaarlijke daling op 0.4 km
- 262km - 05h24  Links aanhouden : **11**
- 264km - 05h26  Gevaarlijke daling op 0.4 km
- 265km - 05h26  Gevaarlijke daling op 0.2 km
- 265km - 05h27  Gevaarlijke daling op 1.2 km
- 266km - 05h28  Reeks gevaarlijke bochten op 1.5 km
- 267km - 05h28  Gevaarlijke daling op 1.1 km
- 269km - 05h31  Reeks gevaarlijke bochten op 5.5 km

- 272km - 05h35
- 273km - 05h36
- 273km - 05h37
- 273km - 05h37

Door Aigle Sla linksaf : **Grand Tour of Switzerland** Sla linksaf : **11 / Grand Tour of Switzerland / Route des Vins Le Chablais** Links aanhouden : **11**

Verlaat Aigle

- 274km - 05h39

11

Doorrijden voor: **11**


- 275km - 05h40
- 278km - 05h43

 Neem **afslag** naar:U rijdt langs **Monthey**

285km - 05h49

286km - 05h51

286km - 05h52

Door Saint-MauriceVervolg uw weg: **Grand Tour of Switzerland / Route du Simplon** Aan de rontonde, Grand Tour of Switzerland, de 2de afslag: **21 / 9**

Verlaat Saint-Maurice

287km - 05h53

21

Vervolg uw weg: **21 / 9**

289km - 05h55

9

Sla linksaf : **9** 

295km - 06h00

U rijdt nu 2 uur, denk aan een pauze.

299km - 06h04

301km - 06h07

Door Martigny Aan de rontonde, Rue du Simplon, de 3de afslag: **9**

Verlaat Martigny

302km - 06h09

9

Doorrijden voor: **9** 

307km - 06h14

307km - 06h14

Door Saxon Sla linksaf : **9**

Verlaat Saxon

311km - 06h19

9

Doorrijden voor: **9**

313km - 06h21

Bij **Riddes**, Vervolg uw weg: **9** richting:

GD-ST-BERNARD
SION
LAUSANNE
MARTIGNY

314km - 06h23

 Neem **afslag** naar:

OVRONNAZ
LEYTRON
SAILLON

315km - 06h23

Sla linksaf : **Route de Riddes** richting:

RIDDES
LE GRAND BRÛLÉ

315km - 06h23

Vervolg uw weg: **Route de Leytron**

315km - 06h24

Door Riddes


315km - 06h24

 Gevaarlijke bocht naar links

315km - 06h24

 Sla linksaf : **Route de Leytron**

316km - 06h24

 Sla linksaf : **Rue du Faubourg**

316km - 06h25

 Neem bij de rotonde de 1ste afslag: **Route d'Aproz**


316km - 06h25

 Sla linksaf : **Route de Riddes**

318km - 06h27

 In de omgeving van **Nendaz**, Neem bij de rotonde de 2de afslag Vervolg uw weg: **Route de Riddes**

318km - 06h27

 Gevaarlijke bocht naar links

Verlaat Riddes

327km - 06h36

In de omgeving van **Sion**, Sla linksaf : **Rue Traversière**

327km - 06h36

 Gevaarlijke daling op 0.2 km

327km - 06h36

Door Sion

328km - 06h36

 Reeks gevaarlijke bochten op 1.1 km


329km - 06h38

 Sla rechtsaf : **9 / Avenue de France / Chemin du Vignoble Martigny-Loèche / Grand Tour of Switzerland**

329km - 06h39

 Aan de rontonde, Avenue de France, de 2de afslag: **9 / Avenue de France / Chemin du Vignoble Martigny-Loèche / Grand Tour of Switzerland**

330km - 06h40

 Aan de rontonde, Avenue de France, de 3de afslag: **9**

Verlaat Sion

331km - 06h42

Vervolg uw weg: **9**

9

341km - 06h53

 **Tunnel Regrouillon**

343km - 06h55

Neem bij de rotonde de 1ste afslag: **Chemin du Vignoble Martigny-Loèche / Grand Tour of Switzerland**

343km - 06h55

Vervolg uw weg: **Chemin du Vignoble Martigny-Loèche / Grand Tour of Switzerland** richting:

**VERCORIN
CHALAIS
SIMPLON
BRIG**

343km - 06h55

 Neem bij de rotonde de 3de afslag: **Chemin du Vignoble Martigny-Loèche / Grand Tour of Switzerland** richting:

**SIMPLON
BRIG
ZONE INDUSTRIELLE
POLICE**

345km - 06h57

Door **Sierre**

346km - 06h59

 Reeks gevaarlijke bochten op 0.2 km

348km - 07h02

9

Vervolg uw weg: **9**

348km - 07h02

349km - 07h03

Door Raspille Aan de rotonde, Gemmistrasse, de 2de afslag: **9** richting:SIMPLON
BRIG

Verlaat Raspille

349km - 07h03

9

Doorrijden voor: **9**

349km - 07h03

356km - 07h10


356km - 07h10

 **Tunnel Hubil** Deze weg wordt tijdelijk afgesloten. Gelieve de toegankelijkheid te controleren.

U rijdt nu 2 uur, denk aan een pauze.

356km - 07h11

357km - 07h12

Neem bij de rotonde de 1ste afslag: **Grand Tour of Switzerland / Kantonsstrasse**  Neem bij de rotonde de 3de afslag: **Grand Tour of Switzerland** richting:SIMPLON
BRIG

363km - 07h18

9

E62

Neem bij de rotonde de 1ste afslag: **9 / E62**

365km - 07h19

365km - 07h19

365km - 07h19

368km - 07h22

374km - 07h27

381km - 07h31


 Neem **afslag** naar: Deze weg wordt tijdelijk afgesloten. Gelieve de toegankelijkheid te controleren.

U rijdt nu 2 uur, denk aan een pauze.

Door **Raron** **Vispertaltunnel** Neem **afslag** naar:BRIG
 SIMPLON
BRIGERBAD
GAMSEN

381km - 07h32

382km - 07h32

 Neem bij de rotonde de 2de afslag: **9** Gevaarlijke bocht naar rechts

383km - 07h33

384km - 07h34

384km - 07h35

Door Gamsen Aan de rotonde, Grand Tour of Switzerland, de 2de afslag: **9 / Grand Tour of Switzerland / Kantonsstrasse** Aan de rotonde, Grand Tour of Switzerland, de 4de afslag: **19** richting:



Verlaat Gamsen

384km - 07h35


Vervolg uw weg: **19**

19

386km - 07h36

In de omgeving van **Brig-Glis**, Sla rechtsaf : **Ueberlandstrasse**

386km - 07h37

 Gevaarlijke bocht naar rechts

386km - 07h37

U komt in Brig-Glis

Aankomst: Brig, Ueberlandstrasse

Controleer uw bandenspanning minstens één keer per maand en voor elke lange reis.