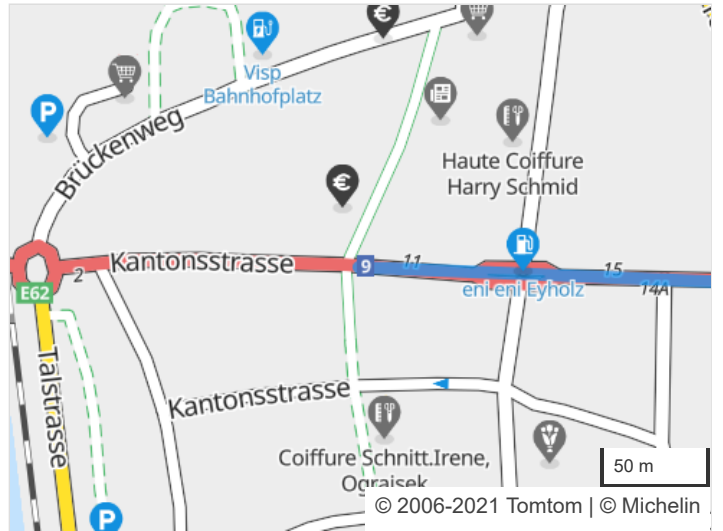
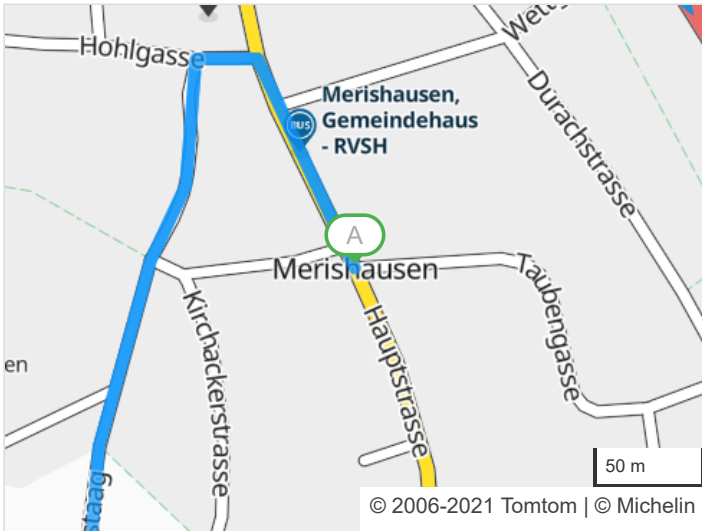
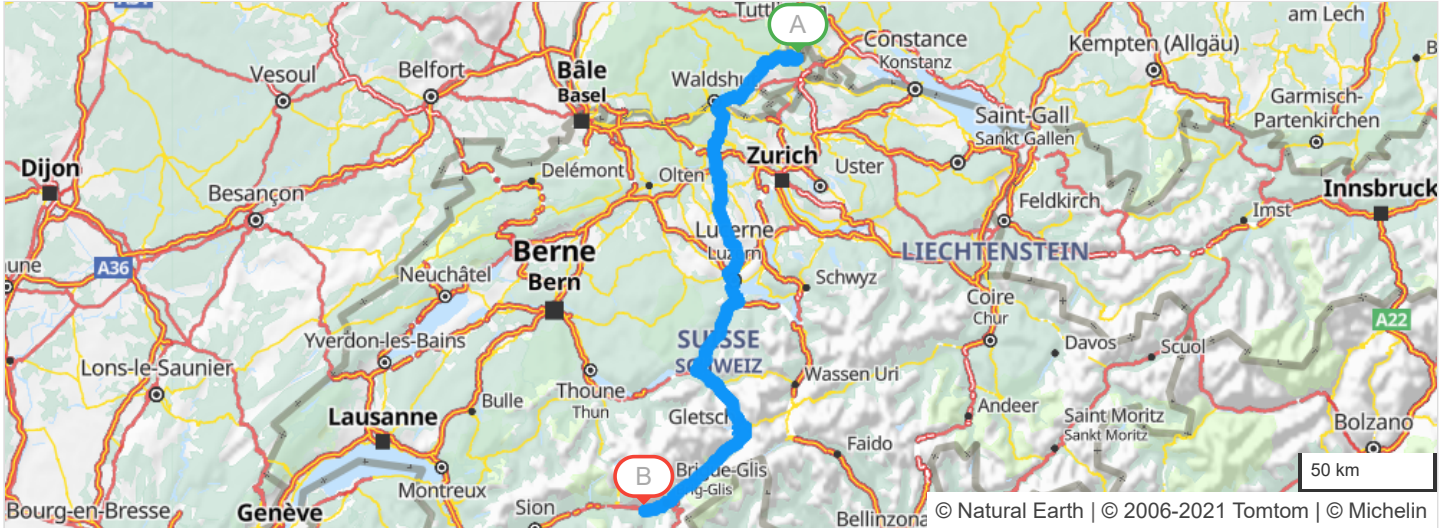


 3 routes mogelijk volgens de routeplanner : Merishausen > Visp

Tijd: **05h14 (00h15 snelweg)**
 Geen vertraging door verkeersdrukte bij vertrek om 13h43

Afstand: 263 km (17 km snelweg)



Geschatte kosten: * € 82,89 (brandstof € 82,89)
[De gebruikskosten voor mijn auto berekenen?](#)
 * Bij de brandstofkosten wordt rekening gehouden met het verbruik van uw voertuig



Vertrek: Merishausen, Hauptstrasse

Verlaat Merishausen

Vervolg uw weg: **Hauptstrasse**

- 0.1km - 00h00  Sla linksaf
- 0.1km - 00h00  En meteen daarna , sla linksaf : **Kirchgasse**

Verlaat Merishausen

- 4km - 00h05 Sla linksaf : **Randenstrasse** 
- 4.9km - 00h06  Gevaarlijke daling op 2.5 km
- 5.8km - 00h07  Rechts aanhouden : **Randenstrasse**


5.8km - 00h07

 Gevaarlijke daling op 1.3 km

8.6km - 00h11

Bij **Beggingen**, vervolg uw weg

8.7km - 00h11

 Sla linksaf : **Hohlegasse**

8.8km - 00h11

Sla rechtsaf : **Wiesental**

9.3km - 00h12

Door Beggingen

9.3km - 00h12

 Sla rechtsaf : **Wiesental**

9.5km - 00h12

 Sla linksaf : **Dorfstrasse**

9.7km - 00h13

 Links aanhouden : **Dorfstrasse**

9.9km - 00h13

Vervolg uw weg: **Hauptstrasse**

10.1km - 00h13

 Links aanhouden : **Hauptstrasse**

Verlaat Beggingen


12.5km - 00h16

Vervolg uw weg: **Beggingerstrasse**

13.1km - 00h16

Door Schleithem

13.3km - 00h17

 Sla rechtsaf : **Beggingerstrasse**

13.6km - 00h17

 Sla rechtsaf : **Gemeindehausplatz**

13.7km - 00h17

 Sla linksaf : **Poststrasse**

14.1km - 00h18

 Sla linksaf : **Bahnhofstrasse**

14.3km - 00h19

 Sla rechtsaf : **14**

Verlaat Schleithem

15.3km - 00h20

Bij **Talmühle**, Vervolg uw weg: **14 / Römerstrasse Neckar-Alb-Aare / Schwarzwaldstrasse** 

14

15.9km - 00h21

 In de omgeving van **Stühlingen**, Rechts aanhouden : **14**

16km - 00h21

 Bij **Oberwiesen**, Links aanhouden : **14 / Römerstrasse Neckar-Alb-Aare / Schwarzwaldstrasse**

16.3km - 00h21

Entry into Germany

16.4km - 00h21

Bij **Stühlingen**, Sla linksaf : **B314**

B314

17.8km - 00h22

Door **Stühlingen**

28.9km - 00h31

 Gevaarlijke daling op 0.2 km

33km - 00h34

In de omgeving van **Bad Zurzach**, Sla rechtsaf : **A98** richting:

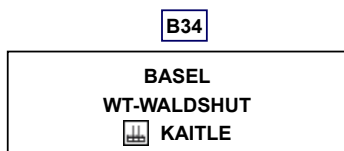
A98

WALDSHUT-TIENGEN
BASEL

36.9km - 00h37

 **Bürgerwaldtunnel**

39.3km - 00h39

In de omgeving van **Waldshut**, Sla rechtsaf richting:

39.3km - 00h39

Snelheid beperkt tot 40 km/h

39.4km - 00h40

Vervolg uw weg: **B34 / E54**

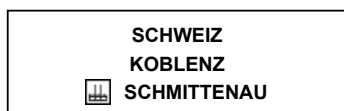
39.9km - 00h40

Door Waldshut

40.8km - 00h41

 Aan de rontonde, Konstanzer Straße, de 2de afslag: **B34 / E54 / Konstanzer Straße**

42.2km - 00h43

 Sla linksaf : **Rheinbrückenstraße** richting:

42.3km - 00h43

Snelheid beperkt tot 20 km/h

42.4km - 00h43

Snelheid beperkt tot 50 km/h

Verlaat Waldshut

42.4km - 00h43

Entry into Swiss

42.7km - 00h44

Vervolg uw weg: **7**

42.7km - 00h44

Reeks gevaarlijke bochten

43km - 00h44

 Links aanhouden : **7**

43.2km - 00h44

Vervolg uw weg: **5**

49.9km - 00h52

Gevaarlijke bocht naar rechts

52.7km - 00h54

Door Siggenthal Station

54.3km - 00h56

 Sla rechtsaf : **Römerstrasse Neckar-Alb-Aare / Stillistrasse**

Verlaat Siggenthal Station

54.8km - 00h57

Doorrijden voor: **5**

55km - 00h57

Snelheid beperkt tot 40 km/h

55.1km - 00h57

55.1km - 00h57

55.1km - 00h57

55.1km - 00h57

Door Stilli

Reeks gevaarlijke bochten

Sla linksaf : **5**

Snelheid beperkt tot 40 km/h

Verlaat Stilli

56.2km - 00h58

59.1km - 01h04

59.6km - 01h05

Door BruggSla linksaf : **5 / Numero 3 / Bahnhofplatz / Römerstrasse Neckar-Alb-Aare**Sla linksaf : **Numero 3 / Römerstrasse Neckar-Alb-Aare / Zürcherstrasse**

Verlaat Brugg

59.6km - 01h05

59.6km - 01h05

59.7km - 01h05

59.9km - 01h05

60.2km - 01h06

60.4km - 01h06

61.3km - 01h08

Door WindischVervolg uw weg: **Numero 3 / Römerstrasse Neckar-Alb-Aare / Zürcherstrasse**Aan de rotonde, Römerstrasse Neckar-Alb-Aare, de 2de afslag: **Numero 3 / Römerstrasse Neckar-Alb-Aare / Zürcherstrasse**

Gevaarlijke bocht naar rechts

Aan de rotonde, Römerstrasse Neckar-Alb-Aare, de 1ste afslag: **Hauserstrasse**Rechts aanhouden : **Hauserstrasse**Neem bij de rotonde de 2de afslag: **Umfahrung Hausen**

Verlaat Windisch

61.4km - 01h08

61.5km - 01h08

61.7km - 01h08

61.7km - 01h08

62km - 01h08

63.7km - 01h10

Bij **Hausen (Aargau)**, Vervolg uw weg: **Umfahrung Hausen**

Reeks gevaarlijke bochten



Deze weg wordt tijdelijk afgesloten. Gelieve de toegankelijkheid te controleren.

U rijdt nu 2 uur, denk aan een pauze.

Door **Hausen (Aargau)**

Gevaarlijke bocht naar links

63.7km - 01h10

65.5km - 01h12

67km - 01h13

Vervolg uw weg: **Lenzburgerstrasse**

Gevaarlijke bocht naar rechts

Neem bij de rotonde de 2de afslag: **Lenzburgerstrasse**

67.5km - 01h14

Neem bij de rotonde de 1ste afslag: **Birrfeldstrasse**

68.2km - 01h14

68.4km - 01h15

68.6km - 01h15

Door MägenwilNeem bij de rotonde de 1ste afslag: **Hauptstrasse**Vervolg uw weg: **Mägenwilerstrasse**

Verlaat Mägenwil

68.8km - 01h15

68.9km - 01h15

Door OthmarsingenAan de rotonde, Jakob-Kreisel, de 3de afslag: **Dottikerstrasse**

Verlaat Othmarsingen

69.6km - 01h16

Vervolg uw weg: **Dottikerstrasse**

70.4km - 01h17

Vervolg uw weg: **Othmarsingerstrasse**


71.3km - 01h18

Door Dottikon

71.9km - 01h19

Vervolg uw weg: **Wohlerstrasse**

72.2km - 01h19

 Sla rechtsaf : **Bahnhofstrasse**

Verlaat Dottikon

73.3km - 01h21

Vervolg uw weg: **Bahnhofstrasse**

73.8km - 01h22

Door Dintikon

73.9km - 01h22

 Neem bij de rotonde de 3de afslag: **1 / 25**

Verlaat Dintikon

74.5km - 01h23

In de omgeving van **Wohlen (Aargau)**, Vervolg uw weg: **1 / 25** 

1

75.8km - 01h24

Neem bij de rotonde de 1ste afslag: **Unterdorfstrasse** 

76.3km - 01h24

Door Villmergen

77km - 01h25

Vervolg uw weg: **Mitteldorfstrasse**

77.2km - 01h26

Vervolg uw weg: **Oberdorfstrasse**

77.5km - 01h26

Vervolg uw weg: **Hilfikerstrasse**

Verlaat Villmergen

78.4km - 01h27

Vervolg uw weg: **Hauptstrasse**

79.7km - 01h29

Vervolg uw weg: **Hilfikerstrasse**

80.6km - 01h29

Door Sarmenstorf

81.5km - 01h31

 Neem bij de rotonde de 2de afslag: **Fahrwangerstrasse**

Verlaat Sarmenstorf

82.1km - 01h32

Vervolg uw weg: **Fahrwangerstrasse**

82.6km - 01h32

Vervolg uw weg: **Sarmenstorferstrasse**

82.7km - 01h32

Door Fahrwangen

83.3km - 01h33

Vervolg uw weg: **Aescherstrasse**

83.9km - 01h34

Bij **Meisterschwanden**, Vervolg uw weg: **Sarmenstorferstrasse**

Verlaat Fahrwangen

84.7km - 01h35

Vervolg uw weg: **Grand Tour of Switzerland**

93.2km - 01h45

26

Vervolg uw weg: **26**

97.4km - 01h49

Door **Hochdorf**

101km - 01h54

 Gevaarlijke bocht naar links


104km - 01h58

 Gevaarlijke bocht naar rechts

105km - 02h00

U rijdt nu 2 uur, denk aan een pauze.

107km - 02h01

 Gevaarlijke bocht naar rechts

109km - 02h04

Door Emmen


112km - 02h08

 Reeks gevaarlijke bochten op 1 km

113km - 02h08

 Sla rechtsaf : **2 / Grand Tour of Switzerland**

113km - 02h09

 Links aanhouden : **2**

Verlaat Emmen

113km - 02h09

Door Littau

113km - 02h09

 Sla linksaf : **2 / Grand Tour of Switzerland**

113km - 02h09

 Rechts aanhouden : **2 / Grand Tour of Switzerland**

Verlaat Littau

115km - 02h12

Door Lucerne

115km - 02h12

Vervolg uw weg: **2 / Baselstrasse / Grand Tour of Switzerland**

115km - 02h13

 Gevaarlijke bocht naar rechts

116km - 02h15

 Sla rechtsaf : **Hallwilerweg**

116km - 02h15

Vervolg uw weg: **2a / 4 / Obergrundstrasse**

117km - 02h17

 Sla linksaf : **4**

Verlaat Lucerne

118km - 02h19

4

Vervolg uw weg: **4**

118km - 02h19

 Neem bij de rotonde de 1ste afslag: **4**

119km - 02h20

 Neem bij de rotonde de 2de afslag: **4**

120km - 02h21

Door Kriens

120km - 02h22

 Aan de rontonde, Schlund, de 3de afslag: **4** richting:

A4

STANS - HERGISWIL
HORW-SÜD
HINTERBACH
KLEINWIL
SCHWENDELBERG
WINKEL

121km - 02h22

 **Tunnel Spier**

121km - 02h23

 Gevaarlijke bocht naar links

123km - 02h25

 Neem bij de rotonde de 4de afslag: **4** richting:

**GOTTHARD
SARNEN
STANS
ZENTRUM**

124km - 02h26

 Gevaarlijke bocht naar links

125km - 02h28

 Reeks gevaarlijke bochten op 2 km


129km - 02h33

 Gevaarlijke daling op 0.3 km

129km - 02h33

 Gevaarlijke daling op 0.2 km

129km - 02h33

 Rechts aanhouden : **4**

130km - 02h34

 Reeks gevaarlijke bochten op 0.3 km

132km - 02h36

 Reeks gevaarlijke bochten op 1.2 km

132km - 02h36

 Snelheid beperkt tot 30 km/h

Verlaat Kriens


133km - 02h38

Door Alpnach

134km - 02h39

 Aan de rontonde, Brünigstrasse, de 2de afslag: **4**

134km - 02h39

 Gevaarlijke bocht naar rechts

Verlaat Alpnach

134km - 02h39


Doorrijden voor: **4**

4

138km - 02h44

Door Sarnen

139km - 02h45

 Sla rechtsaf : **4**

139km - 02h45

 Reeks gevaarlijke bochten op 1.5 km


Verlaat Sarnen

140km - 02h47

Doorrijden voor: **4** 

4

142km - 02h49

 Gevaarlijke bocht naar links

147km - 02h55

Sla linksaf richting:



INTERLAKEN - A8 - LUNGERN

147km - 02h55

Vervolg uw weg: **Tunnel Giswil**

149km - 02h57

Vervolg uw weg: **4** 

4

150km - 02h58

 Reeks gevaarlijke bochten op 1.2 km

153km - 03h01

Vervolg uw weg: **4**

153km - 03h01

**Tunnel Lungern**

161km - 03h10



Reeks gevaarlijke bochten op 4 km

161km - 03h10



Gevaarlijke daling op 0.4 km

161km - 03h11



Gevaarlijke daling op 0.3 km

162km - 03h12

Links aanhouden : **4**

163km - 03h13



Gevaarlijke daling op 2.5 km

164km - 03h14



Gevaarlijke daling op 0.6 km

167km - 03h17



Reeks gevaarlijke bochten op 0.5 km

167km - 03h17

Door Meiringen

169km - 03h21



Reeks gevaarlijke bochten op 0.2 km

169km - 03h22

Neem bij de rotonde de 2de afslag: **11 / 6**

Verlaat Meiringen

170km - 03h22

Door Schattenhalb

170km - 03h23

11

Vervolg uw weg: **11 / 6**

172km - 03h25



Reeks gevaarlijke bochten op 2.5 km

174km - 03h28

Door Innertkirchen

175km - 03h29

Sla rechtsaf : **6**

Verlaat Innertkirchen

175km - 03h30

6

Vervolg uw weg: **6**

176km - 03h31



Reeks gevaarlijke bochten op 1.2 km

180km - 03h34



Reeks gevaarlijke bochten op 5 km

182km - 03h37



Snelheid beperkt tot 40 km/h op 0.3 km

183km - 03h38



Snelheid beperkt tot 40 km/h

183km - 03h39



Deze weg wordt tijdelijk afgesloten. Gelieve de toegankelijkheid te controleren.

187km - 03h43



Reeks gevaarlijke bochten op 10 km

197km - 03h55



Reeks gevaarlijke bochten op 2.5 km

201km - 04h00

U rijdt nu 2 uur, denk aan een pauze.

202km - 04h01



Reeks gevaarlijke bochten op 0.5 km

202km - 04h01



Gevaarlijke daling op 2.5 km

204km - 04h03



Reeks gevaarlijke bochten op 9 km

207km - 04h06

Bij **Gletsch**, vervolg uw weg

207km - 04h06



Sla rechtsaf : **19**

207km - 04h07

19


Vervolg uw weg: **19**

- 209km - 04h09  Gevaarlijke daling op 0.9 km
- 210km - 04h10  Gevaarlijke daling op 1.7 km
- 215km - 04h15  **Galerie Mühlebach**
- 216km - 04h17  Reeks gevaarlijke bochten op 0.2 km
- 220km - 04h22  Gevaarlijke bocht naar rechts
- 222km - 04h23 Door **Münster (Valais)**
- 222km - 04h24  Reeks gevaarlijke bochten op 0.2 km
- 227km - 04h31  Reeks gevaarlijke bochten op 0.2 km
- 233km - 04h37  Gevaarlijke daling op 0.6 km
- 235km - 04h40  Gevaarlijke daling op 0.3 km
- 236km - 04h40  Reeks gevaarlijke bochten op 1.1 km
- 237km - 04h43  Gevaarlijke daling op 0.4 km
- 238km - 04h44  Reeks gevaarlijke bochten op 0.7 km
- 240km - 04h46  Gevaarlijke daling op 0.2 km
- 241km - 04h47  Gevaarlijke daling op 0.2 km
- 241km - 04h47  Gevaarlijke daling op 0.3 km
- 241km - 04h48  Reeks gevaarlijke bochten op 3.5 km
- 246km - 04h54  Reeks gevaarlijke bochten op 0.4 km
- 249km - 04h57  Gevaarlijke bocht naar rechts

- 251km - 05h00 Bij **Naters**, vervolg uw weg
- 251km - 05h00  Reeks gevaarlijke bochten
- 251km - 05h00  Aan de rotonde, Grand Tour of Switzerland, de 2de afslag: **19**

- 251km - 05h01 Doorrijden voor: **19**

- 256km - 05h05 Neem bij de rotonde de 2de afslag: **9 / Grand Tour of Switzerland / Kantonsstrasse**

- 256km - 05h05 **Door Gamsen**
- 256km - 05h06  Aan de rotonde, Grand Tour of Switzerland, de 3de afslag: **9**
- Verlaat Gamsen

- 258km - 05h07 Vervolg uw weg: **9**

- 258km - 05h08  Reeks gevaarlijke bochten op 1.2 km

- 261km - 05h11 **U komt in Visp**
- 261km - 05h11 Vervolg uw weg: **9 / E62 / Grand Tour of Switzerland / Kantonsstrasse**

Aankomst: Visp, E62

Controleer uw bandenspanning minstens één keer per maand en voor elke lange reis.