



3 routes mogelijk volgens de routeplanner : Merishausen &gt; Innerthal

**Tijd:****02h03**

Vertrek op 02/07/2022 om 07:51

Aankomst op 02/07/2022 om 09:54

**Afstand:**

98 km

**Geschatte kosten: \***

€ 29,06 (brandstof € 29,06)

[De gebruikskosten voor mijn auto berekenen?](#)

\* Bij de brandstofkosten wordt rekening gehouden met het verbruik van uw voertuig

**Vertrek: Merishausen, Hauptstrasse****Verlaat Merishausen**Vervolg uw weg: **Hauptstrasse**

Verlaat Merishausen

2.3km - 07h53

Blijf rechtdoor rijden

3.7km - 07h54

Reeks gevaarlijke bochten op 1.2 km

5km - 07h56

**Door Schaffhausen**

7.6km - 08h00

 Neem bij de rotonde de 2de afslag: **Spitalstrasse**

7.7km - 08h00

 Sla rechtsaf : **Adlerstrasse**

7.9km - 08h01

Sla rechtsaf

7.9km - 08h01

 En meteen daarna , sla rechtsaf : **15 / 4 / E54 / Bachstrasse**

8.5km - 08h02

 Sla linksaf : **13 / 14 / 15 / Grand Tour of Switzerland / Rheinuferstrasse**

8.7km - 08h02

 Rechts aanhouden : **13 / 14 / 15 / Grand Tour of Switzerland / Zürcherstrasse**

Verlaat Schaffhausen

8.8km - 08h02

**Door Feuerthalen**

8.8km - 08h02

Vervolg uw weg: **13 / 14 / 15 / Grand Tour of Switzerland / Zürcherstrasse**

9km - 08h03

 Sla rechtsaf : **15 / Zürcherstrasse**

9.2km - 08h03

Reeks gevaarlijke bochten op 2 km

Verlaat Feuerthalen

10km - 08h05

**Door Flurlingen**

10km - 08h05

Vervolg uw weg: **15 / Zürcherstrasse**

10.3km - 08h05

Doorrijden **15**

Verlaat Flurlingen

11.1km - 08h06

Vervolg uw weg: **15**









15

14.3km - 08h10

 Rechts aanhouden : **15**

21.7km - 08h18  
 22.2km - 08h18  
 22.2km - 08h18  
 22.3km - 08h18  
 23.3km - 08h19  
 24.5km - 08h21  
 30.6km - 08h26  
 32.4km - 08h28  
 33.1km - 08h29  
 34km - 08h30

**Door Kleinandelfingen**

-  Reeks gevaarlijke bochten op 0.4 km
  -  Sla linksaf : **15 / Ossingerstrasse**
  -  Neem bij de rotonde de 1ste afslag: **15**
- Door **Andelfingen**
-  Reeks gevaarlijke bochten op 1.2 km
  -  Reeks gevaarlijke bochten op 0.7 km
  -  Neem bij de rotonde de 1ste afslag: **15**
  -  Gevaarlijke bocht naar rechts
  -  Links aanhouden : **15**

Verlaat Kleinandelfingen

34.1km - 08h30  
 35km - 08h32  
 35.6km - 08h33  
 36km - 08h34  
 37km - 08h36  
 38.4km - 08h39  
 39.3km - 08h40

**Door Winterthur**

-  Gevaarlijke bocht naar links
- Vervolg uw weg: **Schaffhauserstrasse**
- Neem **Neuwiesenstrasse**
- Vervolg uw weg: **1 / Zürcherstrasse**
-  Reeks gevaarlijke bochten op 0.2 km
  -  Rechts aanhouden : **1 / Zürcherstrasse** richting:

1

**ZÜRICH  
 KEMPTTHAL  
 BRÜTTEN  
 DÄTTNAU**

39.5km - 08h40

-  Links aanhouden : **1** richting:

1

**ZÜRICH  
 FLUGHAFEN**

Verlaat Winterthur

40.2km - 08h41

1

Vervolg uw weg: **1**

40.8km - 08h41

-  Gevaarlijke bocht naar links

42.4km - 08h43

**Door Kemptthal**

42.9km - 08h43

-  Sla linksaf : **Pfäffikerstrasse**

43.3km - 08h44

-  Gevaarlijke bocht naar rechts

44.4km - 08h45

-  Links aanhouden : **Pfäffikerstrasse**

44.4km - 08h45

-  Reeks gevaarlijke bochten op 0.6 km

Verlaat Kemptthal

45.1km - 08h46

In de omgeving van **Illnau-Effretikon**, Sla linksaf : **Kempttalstrasse** 

46.9km - 08h48

Door **Illnau-Effretikon**

53.8km - 08h57

**Door Pfäffikon (Zürich)**

53.9km - 08h57

 Aan de rotonde, Kempptalstrasse, de 2de afslag: **Kempptalstrasse**

54.7km - 08h58

Vervolg uw weg: **Hochstrasse**

Verlaat Pfäffikon (Zürich)

56.4km - 09h00

Vervolg uw weg: **Hochstrasse**

56.7km - 09h01

Vervolg uw weg: **Pfäffikerstrasse**

58.6km - 09h03

**Door Wetzikon (Zürich)**

59.3km - 09h04

 Neem bij de rotonde de 2de afslag: **Hinwilerstrasse**

Verlaat Wetzikon (Zürich)

60.4km - 09h05

Vervolg uw weg: **Hinwilerstrasse**

62.3km - 09h07

Vervolg uw weg: **Winterthurerstrasse**

62.4km - 09h07

 Reeks gevaarlijke bochten op 0.6 km

62.7km - 09h08

**Door Hinwil**

63.1km - 09h08

 Sla linksaf : **Winterthurerstrasse**

63.5km - 09h09

 Sla linksaf : **Ueberlandstrasse**

64.1km - 09h10

 Aan de rotonde, Dürntnerstrasse, de 1ste afslag: **Dürntnerstrasse**

Verlaat Hinwil

64.5km - 09h10

Vervolg uw weg: **Dürntnerstrasse**

65.1km - 09h11

Vervolg uw weg: **Edikerstrasse**

65.8km - 09h12

**Door Dürnten**

66.2km - 09h12

Vervolg uw weg: **Bubikonerstrasse**

66.3km - 09h13

 Sla linksaf : **Rütistrasse**

Verlaat Dürnten

66.7km - 09h13

Vervolg uw weg: **Rütistrasse**

67.4km - 09h14

Vervolg uw weg: **Hauptstrasse**

68.6km - 09h16

**Door Rüti ZH**

68.6km - 09h16

Vervolg uw weg: **Haupt-Strasse**

68.7km - 09h16

 Neem bij de rotonde de 1ste afslag: **15**

69.5km - 09h17

 Aan de rotonde, Rapperswilerstrasse, de 2de afslag: **15**

Verlaat Rüti ZH

70.2km - 09h18

15

71km - 09h19

72.9km - 09h22

73.7km - 09h23

Vervolg uw weg: **15**

Reeks gevaarlijke bochten op 1.3 km

Links aanhouden : **15 / 17**

Reeks gevaarlijke bochten op 0.3 km

73.9km - 09h23

8

75.9km - 09h25

Bij **Rapperswil Sankt Gallen**, Sla linksaf : **8**

Reeks gevaarlijke bochten op 0.2 km

76km - 09h25

77.2km - 09h27

77.5km - 09h27

77.5km - 09h27

**Door Pfäffikon Schwyz**Neem **afslag** naar:Aan de rondonde, Grand Tour of Switzerland, de 2de afslag: **8 / Numero 3 / Churerstrasse / Grand Tour of Switzerland**Neem **Numero 3** richting:

ST.GALLEN  
RAPPERSWIL  
CHUR  
LACHEN

Verlaat Pfäffikon Schwyz

78.4km - 09h28

Vervolg uw weg: **Numero 3**

81.8km - 09h33

82km - 09h33

82.6km - 09h34

83km - 09h35

83.2km - 09h35

**Door Lachen**Neem bij de rotonde de 1ste afslag: **Churerstrasse**Neem bij de rotonde de 1ste afslag: **Bahnhofplatz**Neem bij de rotonde de 2de afslag: **Numero 3**

Reeks gevaarlijke bochten op 0.2 km

Verlaat Lachen

86km - 09h39

86.8km - 09h40

86.8km - 09h40

**Door Siebnen**

Reeks gevaarlijke bochten op 1.6 km

Sla rechtsaf : **Wägitalstrasse**

Verlaat Siebnen

87.6km - 09h41

89.6km - 09h43

Vervolg uw weg: **Wägitalstrasse** 🌿

Reeks gevaarlijke bochten op 3 km

90.1km - 09h44

Vervolg uw weg: **Flüebödeli** 🌿

90.7km - 09h44

Vervolg uw weg: **Wägitalstrasse** 

94.9km - 09h50

 Reeks gevaarlijke bochten op 0.7 km

95.9km - 09h51

Vervolg uw weg: **Satteleggstrasse** 

96.6km - 09h52

Vervolg uw weg: **Seestrasse** 

96.6km - 09h52

 Snelheid beperkt tot 40 km/h op 1 km

97.6km - 09h54

**U komt in Innerthal**

**Aankomst: Innerthal, Seestrasse**

Controleer uw bandenspanning minstens één keer per maand en voor elke lange reis.