

**3 routes mogelijk volgens de routeplanner : Merishausen > Linthal****Tijd:****03h12**

Vertrek op 02/07/2022 om 07:51

Aankomst op 02/07/2022 om 11:03

Afstand:

141 km

Geschatte kosten: *

€ 43,51 (brandstof € 43,51)

[De gebruikskosten voor mijn auto berekenen?](#)

* Bij de brandstofkosten wordt rekening gehouden met het verbruik van uw voertuig

Vertrek: Merishausen, Hauptstrasse**Verlaat Merishausen**Vervolg uw weg: **Hauptstrasse**

Verlaat Merishausen

2.3km - 07h53

Blijf rechtdoor rijden

3.7km - 07h54

Reeks gevaarlijke bochten op 1.2 km

5km - 07h56

Door Schaffhausen

7.6km - 08h00

 Neem bij de rotonde de 2de afslag: **Spitalstrasse**

7.7km - 08h00

 Sla rechtsaf : **Adlerstrasse**

7.9km - 08h01

Sla rechtsaf

7.9km - 08h01

 En meteen daarna , sla rechtsaf : **15 / 4 / E54 / Bachstrasse**

8.5km - 08h02

 Sla linksaf : **13 / 14 / 15 / Grand Tour of Switzerland / Rheinuferstrasse**

8.7km - 08h02

 Rechts aanhouden : **13 / 14 / 15 / Grand Tour of Switzerland / Zürcherstrasse**

Verlaat Schaffhausen

8.8km - 08h02

Door Feuerthalen

8.8km - 08h02

Vervolg uw weg: **13 / 14 / 15 / Grand Tour of Switzerland / Zürcherstrasse**

9km - 08h03

 Sla rechtsaf : **15 / Zürcherstrasse**

9.2km - 08h03

Reeks gevaarlijke bochten op 2 km

Verlaat Feuerthalen

10km - 08h05

Door Flurlingen

10km - 08h05

Vervolg uw weg: **15 / Zürcherstrasse**

10.3km - 08h05

Doorrijden **15**

Verlaat Flurlingen

11.1km - 08h06

Vervolg uw weg: **15**

15

14.3km - 08h10

 Rechts aanhouden : **15**

21.7km - 08h18

Door Kleinandelfingen

Reeks gevaarlijke bochten op 0.4 km

22.2km - 08h18

 Sla linksaf : **15 / Ossingerstrasse**

22.2km - 08h18

 Neem bij de rotonde de 1ste afslag: **15**

22.3km - 08h18

23.3km - 08h19

Door **Andelfingen**

24.5km - 08h21

Reeks gevaarlijke bochten op 1.2 km

Verlaat Kleinandelfingen

30km - 08h26

Vervolg uw weg: **Schaffhausenstrasse**

31.4km - 08h27

Door Neftenbach

31.6km - 08h27

 Aan de rotonde, Schaffhausenstrasse, de 2de afslag: **Umfahrungsstrasse**

32km - 08h28

Gevaarlijke bocht naar rechts

Verlaat Neftenbach

33.2km - 08h29

Vervolg uw weg: **Umfahrungsstrasse**

33.6km - 08h29

Bij **Tössalmend**, Neem bij de rotonde de 1ste afslag : **7**

7

37km - 08h33

Snelheid beperkt tot 40 km/h op 0.3 km

37.1km - 08h33

Reeks gevaarlijke bochten

38.2km - 08h35

Gevaarlijke bocht naar rechts

38.8km - 08h35

In de omgeving van **Bülach**, Vervolg uw weg: **7 / Winterthurerstrasse**

38.9km - 08h35

Bij **Embrach**, Neem bij de rotonde de 3de afslag : **Dorfstrasse**

40.6km - 08h38

Vervolg uw weg: **Zürcherstrasse**

44.1km - 08h43

Vervolg uw weg: **Lufingerstrasse**

44.4km - 08h43

Reeks gevaarlijke bochten op 3 km

45.2km - 08h44

Door Kloten

45.8km - 08h45

 Sla linksaf : **4**

46.5km - 08h46

 Links aanhouden : **4 / Schaffhauserstrasse**

47.2km - 08h47

 Aan de rotonde, Schaffhauserstrasse, de 2de afslag: **4 / Schaffhauserstrasse**

47.4km - 08h48

 Aan de rotonde, Schaffhauserstrasse, de 2de afslag: **4 / Schaffhauserstrasse**

Verlaat Kloten

48.5km - 08h50

Door Opfikon

48.5km - 08h50

Vervolg uw weg: **4 / Schaffhauserstrasse**



48.9km - 08h50











 Links aanhouden : **4 / Schaffhauserstrasse** richting:

4






ZÜRICH

GLATTBRUGG

- 49.3km - 08h51  Neem bij de rotonde de 3de afslag: **Wallisellerstrasse**
- 50.2km - 08h53  Neem bij de rotonde de 1ste afslag: **Thurgauerstrasse**
- Verlaat Opfikon

- 52km - 08h55 **Door Zurich**
- 52km - 08h55 Vervolg uw weg: **Thurgauerstrasse**
- 53.3km - 08h58 Vervolg uw weg: **4 / Dörflistrasse**
- 53.4km - 08h58  Gevaarlijke bocht naar links
- 53.4km - 08h58  Rechts aanhouden : **4 / Tramstrasse**
- 53.7km - 08h59  Links aanhouden : **4 / Schaffhauserstrasse**
- 55km - 09h01  Sla linksaf : **Schaffhauserstrasse**
- 55.3km - 09h02  Sla linksaf : **17 / Irchelstrasse**
- 55.7km - 09h03  Rechts aanhouden : **17**
- 56.7km - 09h05  Snelheid beperkt tot 30 km/h op 0.4 km
- 57.7km - 09h07  Snelheid beperkt tot 30 km/h op 0.6 km
- 59.2km - 09h10 Vervolg uw weg: **Quaibrücke**
- 59.4km - 09h11 Vervolg uw weg: **General-Guisan-Quai**
- 59.4km - 09h11  Links aanhouden : **General-Guisan-Quai**
- 60km - 09h12  Links aanhouden : **General-Guisan-Quai** richting:

CHUR
WOLLISHOFEN

- 60.1km - 09h12 Vervolg uw weg: **Mythenquai**
- 62.2km - 09h17 Vervolg uw weg: **Numero 3 / Seestrasse**
- Verlaat Zurich
- 63.3km - 09h19 Bij **Kilchberg (Zürich)**, Vervolg uw weg: **Numero 3 / Seestrasse**
- 69.5km - 09h26  Gevaarlijke bocht naar rechts
- 71.5km - 09h28 **Door Horgen**
- 71.5km - 09h28 Vervolg uw weg: **Numero 3 / Seestrasse**
- 71.7km - 09h28  Gevaarlijke bocht naar links
- 72.7km - 09h29  Aan de rontonde, Seestrasse, de 1ste afslag: **Numero 3**
- 73km - 09h30  Gevaarlijke bocht naar rechts
- Verlaat Horgen
- 74.9km - 09h34 Vervolg uw weg: **Numero 3**
- 83.5km - 09h44  Gevaarlijke bocht naar rechts
- 87.5km - 09h51 U rijdt nu 2 uur, denk aan een pauze.

- 89km - 09h53 **Door Pfäffikon Schwyz**
- 90.7km - 09h56 Neem **Numero 3** richting:

ST.GALLEN
RAPPERSWIL
CHUR
LACHEN

Verlaat Pfäffikon Schwyz

91.6km - 09h57

Doorrijden voor: **Numero 3**

95km - 10h01

Door Lachen

95.2km - 10h02

 Neem bij de rotonde de 1ste afslag: **Churerstrasse**

95.7km - 10h03

 Neem bij de rotonde de 1ste afslag: **Bahnhofplatz**

96.1km - 10h03

 Neem bij de rotonde de 2de afslag: **Numero 3**

96.3km - 10h04

 Reeks gevaarlijke bochten op 0.2 km

Verlaat Lachen

99.2km - 10h07

Door Siebnen

99.9km - 10h09

 Gevaarlijke bocht naar rechts

100km - 10h09

 Sla linksaf : **Numero 3**

103km - 10h12

 Gevaarlijke bocht naar rechts

111km - 10h23

 Gevaarlijke bocht naar rechts

112km - 10h25

 In de omgeving van **Niederurnen**, Rechts aanhouden : **Numero 3**

112km - 10h25

 Gevaarlijke bocht naar links

Verlaat Siebnen

114km - 10h26

Door Niederurnen


114km - 10h27

 Sla rechtsaf : **17 / Numero 3**

114km - 10h27

 Reeks gevaarlijke bochten op 0.2 km

115km - 10h29

 Links aanhouden : **17**

Verlaat Niederurnen

115km - 10h29

Bij **Oberurnen**, Vervolg uw weg: **17 / Numero 3 / Hauptstrasse** 

17

117km - 10h31

 Reeks gevaarlijke bochten op 1.2 km

121km - 10h37

 Reeks gevaarlijke bochten op 0.9 km

123km - 10h39

Door Glarus

125km - 10h42

 Reeks gevaarlijke bochten op 0.4 km

125km - 10h42

 Sla linksaf : **17**

129km - 10h47

 Reeks gevaarlijke bochten op 0.4 km

133km - 10h53

 Gevaarlijke bocht naar rechts

135km - 10h55

 Reeks gevaarlijke bochten op 0.5 km

135km - 10h55

Door **Luchsingen**

Verlaat Glarus

137km - 10h57

137km - 10h58

137km - 10h58

Door Diesbach Glarus Reeks gevaarlijke bochten op 0.7 km Sla linksaf : **17**

Verlaat Diesbach Glarus

137km - 10h58

17

Bij **Dornhaus**, Vervolg uw weg: **17 / Hauptstrasse** 

141km - 11h02

141km - 11h02

141km - 11h03

U komt in Linthal Sla rechtsaf : **Durnagelstrasse** Sla rechtsaf : **Stachelberg****Aankomst: Linthal, Stachelberg**

Controleer uw bandenspanning minstens één keer per maand en voor elke lange reis.