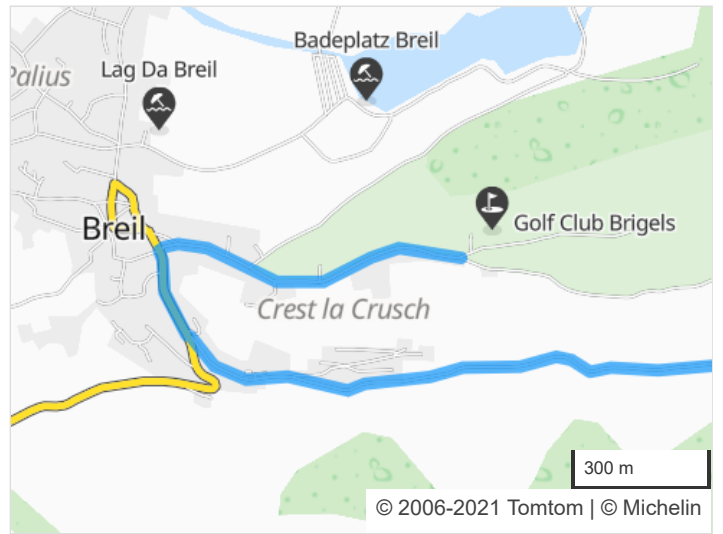
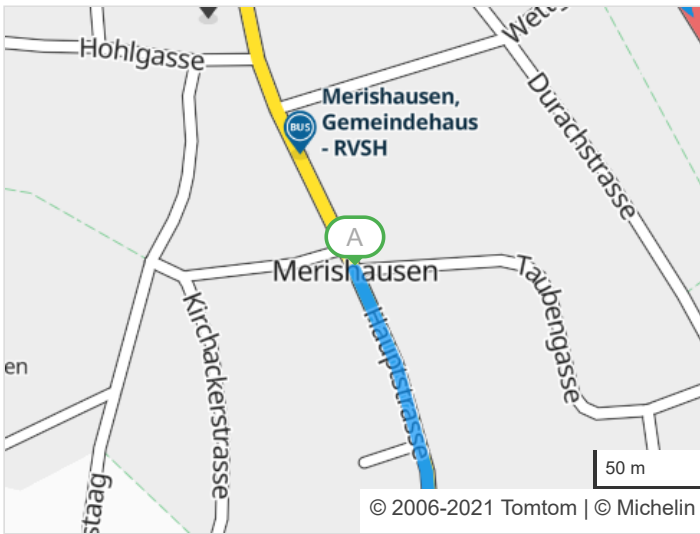


 3 routes mogelijk volgens de routeplanner : Merishausen > Brigels

Tijd: **04h43 (00h26 snelweg)**
 Geen vertraging door verkeersdrukte bij vertrek om 15h04

Afstand: 230 km (38 km snelweg)

Geschatte kosten: € 38,50 (brandstof € 38,50)



Vertrek: Merishausen, Hauptstrasse

Verlaat Merishausen

Vervolg uw weg: **Hauptstrasse**

0.6km - 00h00

 Sla linksaf : **Langwis**

Verlaat Merishausen

2.3km - 00h03

Neem Ömiligarten

3.4km - 00h04

 Rechts aanhouden : **Ömiligarten**

5.2km - 00h06

Door Büthenhardt

5.3km - 00h07

 Sla rechtsaf : **Oberdorf**

5.4km - 00h07

 Sla rechtsaf : **Dorfstrasse**

5.6km - 00h07

 Sla linksaf : **Wilerstrasse**

5.8km - 00h08

 Gevaarlijke daling op 0.3 km

Verlaat Büttenhardt

6.3km - 00h08

Sla linksaf : **Freudentalstrasse**

6.8km - 00h09

Door Lohn (Schaffhausen)

6.8km - 00h09

 Sla rechtsaf : **Dettenwiesweg**

6.9km - 00h09

Vervolg uw weg: **Rietackerstrasse**

7km - 00h09

Vervolg uw weg: **Blattenacker**

7.2km - 00h09

 Sla rechtsaf : **Isenbühlweg**

7.2km - 00h09

 Sla linksaf : **Blattenweg**

Verlaat Lohn (Schaffhausen)

7.3km - 00h10

Door Lohn (Schaffhausen)

7.3km - 00h10

Vervolg uw weg: **Blattenweg**

7.4km - 00h10

 Sla rechtsaf : **Thayngerstrasse**

Verlaat Lohn (Schaffhausen)

8.1km - 00h10

Neem **Lohnemerstrasse**

9.3km - 00h12

 In de omgeving van **Thayngen**, Links aanhouden : **Lohnemerstrasse**

9.4km - 00h12

Vervolg uw weg: **Schaffhauserstrasse**

9.4km - 00h12

Door Thayngen

9.8km - 00h13

 Sla rechtsaf : **Schaffhauserstrasse**

10km - 00h13

 Sla linksaf : **Kesslerlochstrasse**

10.2km - 00h14

Vervolg uw weg: **Bahnhofstrasse**

10.3km - 00h14

Doorrijden voor: **Bahnhofstrasse**

10.4km - 00h14

 Sla rechtsaf : **Erlengasse**

10.6km - 00h14

 Aan de rotonde, Erlengasse, de 2de afslag: **Stockwiesenstrasse**

Verlaat Thayngen

10.7km - 00h15

Vervolg uw weg: **Stockwiesenstrasse**


11.5km - 00h15

Bij **Zoll**, vervolg uw weg


11.5km - 00h15

 Sla rechtsaf : **Bietingerstrasse**

11.6km - 00h16

 Sla linksaf : **15 / E41 / E54**

11.7km - 00h16

 Snelheid beperkt tot 20 km/h op 0.2 km

11.9km - 00h16

Vervolg uw weg: **B34 / E41 / E54**

B34

E41

11.9km - 00h16

12km - 00h16

Entry into Germany Snelheid beperkt tot 50 km/h

13.8km - 00h18



A81

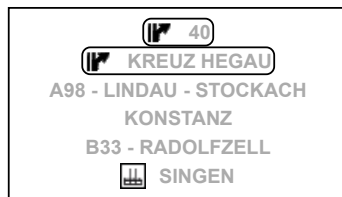
E41

Neem bij de rotonde de 2de afslag: **A81 / E41 / E54**

19.6km - 00h22

**Hohentwiel-Tunnel**

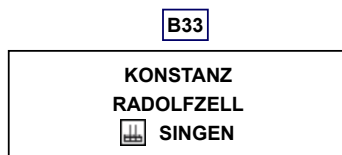
25.4km - 00h25

Neem **afslag** naar:

25.6km - 00h25



B33

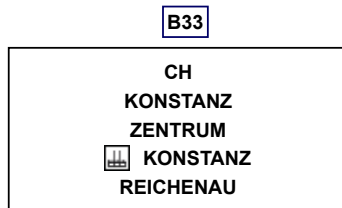
Sla rechtsaf : **B33** richting:

49.1km - 00h41



Snelheid beperkt tot 50 km/h

49.6km - 00h41

In de omgeving van **Constance**, Rechts aanhouden : **B33** richting:

49.6km - 00h41



Reeks gevaarlijke bochten op 0.7 km

51.9km - 00h43



B33 Fixed speed camera (70 km/h)

52.3km - 00h43

Door Constance

54.1km - 00h45



B33 / Deutsche Alleenstraße / Reichenaustraße (Konstanz) Fixed speed camera (60 km/h)

54.4km - 00h45

Sla linksaf : **B33**

55.1km - 00h46



B33 / Schänzlebrücke (Konstanz) Fixed speed camera (60 km/h)

55.5km - 00h47



B33 / Schänzlebrücke (Konstanz) Red light camera

56.1km - 00h47



Snelheid beperkt tot 60 km/h

Verlaat Constance

56.1km - 00h47



A7

Vervolg uw weg: **A7**

56.1km - 00h47

56.6km - 00h48

Entry into Swiss Snelheid beperkt tot 20 km/h op 0.2 km

56.9km - 00h48

Neem bij de rotonde de 2de afslag richting:

| |
|--|
| <p>13 - ROMANSHORN - KREUZLINGEN</p> <p>13 - SCHAFFHAUSEN - TÄGERWILEN</p> |
|--|

57km - 00h49

 Reeks gevaarlijke bochten op 0.6 km

57.1km - 00h49

Neem bij de rotonde de 2de afslag: **13** richting:

13

| |
|--|
| <p>1 - FRAUENFELD</p> <p>13 - ROMANSHORN - KREUZLINGEN</p> <p>KONSTANZ</p> <p>GRENTIERARZT</p> |
|--|


57.4km - 00h49

 Neem bij de rotonde de 1ste afslag: **13 / Grand Tour of Switzerland**


57.7km - 00h49

Door Kreuzlingen

58.9km - 00h52

 Aan de rontonde, Grand Tour of Switzerland, de 2de afslag: **13**

60.9km - 00h55

 Aan de rontonde, Grand Tour of Switzerland, de 3de afslag: **13**

Verlaat Kreuzlingen

62.3km - 00h57

Door Münsterlingen


62.5km - 00h58

 Deze weg wordt tijdelijk afgesloten. Gelieve de toegankelijkheid te controleren.

62.5km - 00h58

U rijdt nu 2 uur, denk aan een pauze.

62.6km - 00h58

 Aan de rontonde, Grand Tour of Switzerland, de 2de afslag: **13 / Grand Tour of Switzerland / Oberschwäbische Barockstrasse / Seestrasse**

63.6km - 00h59

 Aan de rontonde, Grand Tour of Switzerland, de 2de afslag: **13**

Verlaat Münsterlingen

63.9km - 00h59

Doorrijden voor: **13**

13

72.7km - 01h09

Door Uttwil

73.7km - 01h10

 Aan de rontonde, Grand Tour of Switzerland, de 3de afslag: **13 / Grand Tour of Switzerland / Oberschwäbische Barockstrasse**

Verlaat Uttwil

74.6km - 01h12

Vervolg uw weg: **13 / Grand Tour of Switzerland / Oberschwäbische Barockstrasse / Romanshorerstrasse**

13

75.3km - 01h12

76km - 01h13

76km - 01h13

Door Romanshorn

Reeks gevaarlijke bochten op 0.6 km

 Sla rechtsaf : **13**

Verlaat Romanshorn

78km - 01h16

13

Bij **Salmsach**, Vervolg uw weg: **13 / Arbonerstrasse / Grand Tour of Switzerland / Oberschwäbische Barockstrasse**

83.7km - 01h24

84.9km - 01h26

85.4km - 01h27

86.2km - 01h29

Door Arbon

Reeks gevaarlijke bochten op 1.9 km

 Aan de rotonde, Grand Tour of Switzerland, de 2de afslag: **13 / Stickereistrasse** Aan de rotonde, Oberschwäbische Barockstrasse, de 2de afslag: **13**

Verlaat Arbon

86.3km - 01h29

13

Bij **Steinach**, Vervolg uw weg: **13 / Oberschwäbische Barockstrasse**

91.3km - 01h36

91.3km - 01h36

91.8km - 01h37

91.8km - 01h37

91.8km - 01h37

92km - 01h37

Door RorschachVervolg uw weg: **13 / Thurgauerstrasse**

Sla rechtsaf

Sla linksaf

 En meteen daarna , sla rechtsaf : **13 / 7**

Reeks gevaarlijke bochten

Verlaat Rorschach

93.6km - 01h40

13

Bij **Rorschacherberg**, Vervolg uw weg: **13 / 7 / Neuseeland**

95km - 01h42

95km - 01h42

96.5km - 01h44

Door StaadVervolg uw weg: **13 / 7 / Hauptstrasse** Neem bij de rotonde de 2de afslag: **13 / 7**

Verlaat Staad

97.2km - 01h45

13

Vervolg uw weg: **13 / 7**

98.9km - 01h46

Reeks gevaarlijke bochten op 0.5 km

99.6km - 01h47

100km - 01h49

100km - 01h49

Door Rheineck

Reeks gevaarlijke bochten op 0.2 km

 Sla linksaf : **13**

Verlaat Rheineck

103km - 01h53

13

Doorrijden voor: **13 / 7**

103km - 01h54

105km - 01h56

Door Sankt Margrethen Neem bij de rotonde de 3de afslag: **13**

Verlaat Sankt Margrethen

106km - 01h58

13

Vervolg uw weg: **13**

107km - 01h59


107km - 02h00

108km - 02h01

108km - 02h01

Door Au Sankt Gallen

U rijdt nu 2 uur, denk aan een pauze.

 Gevaarlijke bocht naar rechts Neem bij de rotonde de 3de afslag: **Zollstrasse**

Verlaat Au Sankt Gallen

108km - 02h02

109km - 02h02

Vervolg uw weg: **Zollstrasse** Neem bij de rotonde de 2de afslag: **Zollstrasse** richting:D - MÜNCHEN
A - LUSTENAU

109km - 02h02

B204

Vervolg uw weg: **B204** 

109km - 02h02

109km - 02h02

Entry into Austria Snelheid beperkt tot 20 km/h

109km - 02h02


110km - 02h03

110km - 02h04

111km - 02h06

112km - 02h07

112km - 02h07

Door Lustenau Sla rechtsaf : **B203 / Rhein-Bundesstraße** Gevaarlijke bocht naar rechts Aan de rotonde, Rhein-Bundesstraße, de 2de afslag: **B203** B203 / Hohenemser Straße / Rhein-Bundesstraße (Lustenau) Fixed speed camera (50 km/h) Snelheid beperkt tot 50 km/h

Verlaat Lustenau

112km - 02h07

B203

Vervolg uw weg: **B203**

114km - 02h09

 Snelheid beperkt tot 60 km/h


114km - 02h09

 Snelheid beperkt tot 40 km/h

114km - 02h09

 Snelheid beperkt tot 40 km/h

114km - 02h09

 Snelheid beperkt tot 60 km/h op 2.5 km

117km - 02h12

117km - 02h12

117km - 02h12

117km - 02h13

Door Hohenems

Blijf rechtdoor rijden

 Aan de rontonde, Lustenauer Straße, de 2de afslag: **B203 / Rhein-Bundesstraße** B203 / Lustenauer Straße / Rhein-Bundesstraße (Hohenems) Fixed speed camera (50 km/h)

Verlaat Hohenems

119km - 02h16

B203

Bauern

119km - 02h16

120km - 02h17

Bij **Altach**, Vervolg uw weg: **B203 / Bauern / Lustenauer Straße / Oberschwäbische Barockstraße / Rhein-Bundesstraße** B203 / Bauern / Rhein-Bundesstraße (Altach) Fixed speed camera (50 km/h) Snelheid beperkt tot 60 km/h

120km - 02h17

120km - 02h17



121km - 02h18

121km - 02h18

122km - 02h21

124km - 02h22

124km - 02h23


Door GötzisVervolg uw weg: **B203 / Rhein-Bundesstraße** Gevaarlijke bocht naar rechts Aan de rontonde, Vorarlberger-Bundesstraße, de 1ste afslag: **B190** Reeks gevaarlijke bochten op 0.7 km B190 / Doktor-Alfons-Heinzle-Straße / Vorarlberger-Bundesstraße (Götzis) Fixed speed camera (50 km/h) Snelheid beperkt tot 50 km/h

Verlaat Götzis

124km - 02h23

B190

124km - 02h23

Bij **Herrschaftswiesen**, Vervolg uw weg: **B190 / Bundesstraße / Vorarlberger-Bundesstraße** Snelheid beperkt tot 60 km/h op 0.4 km

124km - 02h24

126km - 02h25

126km - 02h25

Door Straßenhäuser Aan de rontonde, Straßenhäuser, de 2de afslag: **B190** Snelheid beperkt tot 40 km/h

Verlaat Straßenhäuser

126km - 02h25

B190

126km - 02h25

127km - 02h26

127km - 02h27


127km - 02h27

129km - 02h29

129km - 02h29

129km - 02h29

130km - 02h31

Vervolg uw weg: **B190** Snelheid beperkt tot 60 km/h op 0.9 km Snelheid beperkt tot 40 km/h Snelheid beperkt tot 40 km/h Snelheid beperkt tot 60 km/h op 2 km Snelheid beperkt tot 40 km/h Snelheid beperkt tot 40 km/h Snelheid beperkt tot 60 km/h Snelheid beperkt tot 50 km/h

130km - 02h31

131km - 02h32

134km - 02h38

Door Feldkirch B190 / Königshofstraße / Vorarlberger-Bundesstraße (Feldkirch) Fixed speed camera (50 km/h) Sla rechtsaf

134km - 02h38

 En meteen daarna , sla linksaf : **B191 / Liechtensteiner-Bundesstraße**


134km - 02h38

 Reeks gevaarlijke bochten op 0.3 km

134km - 02h38

 B191 / Hirschgraben / Liechtensteiner-Bundesstraße (Feldkirch) Red light and speed camera (50 km/h)

137km - 02h43

 Snelheid beperkt tot 20 km/h op 0.2 km

Verlaat Feldkirch

137km - 02h44

Entry into Liechtenstein

140km - 02h47

U rijdt langs **Eschen**


144km - 02h52

 Gevaarlijke bocht naar links

144km - 02h53

Door Schaan

145km - 02h54

 Sla rechtsaf : **Grand Tour of Switzerland / Poststrasse**

145km - 02h54

 Gevaarlijke bocht naar rechts

146km - 02h56

 Rechts aanhouden : **Grand Tour of Switzerland**

Verlaat Schaan

147km - 02h57

Bij **Vaduz**, Vervolg uw weg: **Grand Tour of Switzerland / Landstrasse**

156km - 03h11

Door Balzers

157km - 03h12

 Sla linksaf : **Grand Tour of Switzerland**

157km - 03h12

 Reeks gevaarlijke bochten op 0.5 km

Verlaat Balzers

158km - 03h15

Vervolg uw weg: **Grand Tour of Switzerland / Neue Churerstrasse** 🌿

159km - 03h16

Entry into Swiss

159km - 03h16

 Reeks gevaarlijke bochten op 1.3 km

161km - 03h19

 Reeks gevaarlijke bochten

163km - 03h20

 Reeks gevaarlijke bochten op 2.5 km

163km - 03h20

 Gevaarlijke daling op 0.4 km

165km - 03h23

Door Maienfeld

165km - 03h23

 Snelheid beperkt tot 30 km/h op 0.6 km

165km - 03h24

Vervolg uw weg: **Grabenstrasse**

165km - 03h24

Vervolg uw weg: **Stutz**

165km - 03h24

Vervolg uw weg: **Aeuli**

165km - 03h24

 Sla linksaf : **Landstrasse**

Verlaat Maienfeld

166km - 03h25

Vervolg uw weg: **Landstrasse**

170km - 03h29

Door Karlihof

170km - 03h29

 Reeks gevaarlijke bochten

170km - 03h29

 Sla linksaf : **13 / Numero 3**


172km - 03h31

Door **Igis**

173km - 03h32

 Reeks gevaarlijke bochten op 0.2 km

176km - 03h37

 Reeks gevaarlijke bochten

179km - 03h40

 Neem bij de rotonde de 1ste afslag: **13 / Numero 3**

Verlaat Karlihof

181km - 03h42

Door **Chur**

182km - 03h43

 Gevaarlijke bocht naar links

185km - 03h49

 Reeks gevaarlijke bochten op 0.4 km

185km - 03h49

 Neem bij de rotonde de 1ste afslag

185km - 03h49

 En meteen daarna , sla linksaf : **Numero 3 / Malixerstrasse**

185km - 03h50

 Sla rechtsaf : **Umfahrung Süd**

185km - 03h50

 Gevaarlijke daling op 0.7 km

187km - 03h51

 Sla linksaf : **13** richting:

**DOMAT/EMS
FELSBERG
REICHENAU**

Verlaat Chur

188km - 03h52

13

Vervolg uw weg: **13** 

190km - 03h55

Door **Ems**

191km - 03h57

 Reeks gevaarlijke bochten op 0.3 km

193km - 04h00

U rijdt nu 2 uur, denk aan een pauze.

194km - 04h01

 Gevaarlijke daling op 0.2 km

194km - 04h01

Sla rechtsaf 


194km - 04h01

 En meteen daarna , sla linksaf : **19** richting:

19

**SAN BERNARDINO
THUSIS
DISENTIS/MUSTÉR
FLIMS**

195km - 04h01

 Links aanhouden : **19**

197km - 04h03

 Reeks gevaarlijke bochten

198km - 04h05

 **Trin**

202km - 04h08

 Links aanhouden : **19**

203km - 04h10

 **Flimserstein**

209km - 04h16

 Gevaarlijke daling op 0.7 km


210km - 04h16

 Reeks gevaarlijke bochten op 1.5 km

213km - 04h20

 Gevaarlijke daling op 0.2 km

213km - 04h21

 Gevaarlijke bocht naar rechts

214km - 04h22

214km - 04h22

214km - 04h22

Door Casanova Gevaarlijke daling op 0.2 km Sla linksaf : **19**

Verlaat Casanova



215km - 04h23

19

216km - 04h24

216km - 04h24

216km - 04h24

Vervolg uw weg: **19**  Neem bij de rotonde de 2de afslag En meteen daarna , sla rechtsaf : **19** Gevaarlijke bocht naar rechts


222km - 04h29

222km - 04h29

222km - 04h29

223km - 04h31

224km - 04h32

Sla rechtsaf : **Via Sutvitg** Reeks gevaarlijke bochten op 1.2 km Rechts aanhouden : **Via Sutvitg** Links aanhouden : **Via Sutvitg** Rechts aanhouden : **Via Sutvitg**

224km - 04h32

224km - 04h32

224km - 04h33

224km - 04h33



224km - 04h33

225km - 04h34

225km - 04h34

225km - 04h35

225km - 04h35

Door VuorzVervolg uw weg: **Cadruvi** Snelheid beperkt tot 30 km/h op 0.6 kmNeem **Crap Martin**Vervolg uw weg: **Sumvitg** Links aanhouden : **Sumvitg** Sla rechtsaf : **Hirundella** Links aanhouden : **Hirundella**Vervolg uw weg: **Grotta**

Verlaat Vuorz

229km - 04h40

229km - 04h40

229km - 04h41

229km - 04h41

229km - 04h41

230km - 04h43

Door BreilVervolg uw weg: **Via Crest la Crusch** Sla rechtsaf : **Via Principala** Sla rechtsaf : **Via Tschuppina** Rechts aanhouden : **Via Tschuppina** Rechts aanhouden : **Via Tschuppina**

Verlaat Breil

Aankomst: Brigels, Via Tschuppina

Controleer uw bandenspanning minstens één keer per maand en voor elke lange reis.