

 3 routes mogelijk volgens de routeplanner : Merishausen > Visp
Tijd:**05h10 (00h05 snelweg)**

Geen vertraging door verkeersdrukte bij vertrek om 13h44

[Zone met beperkt verkeer](#)**Afstand:**

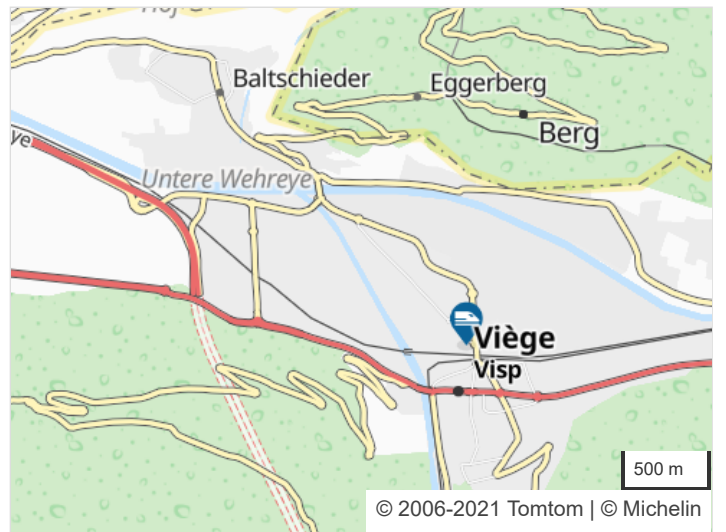
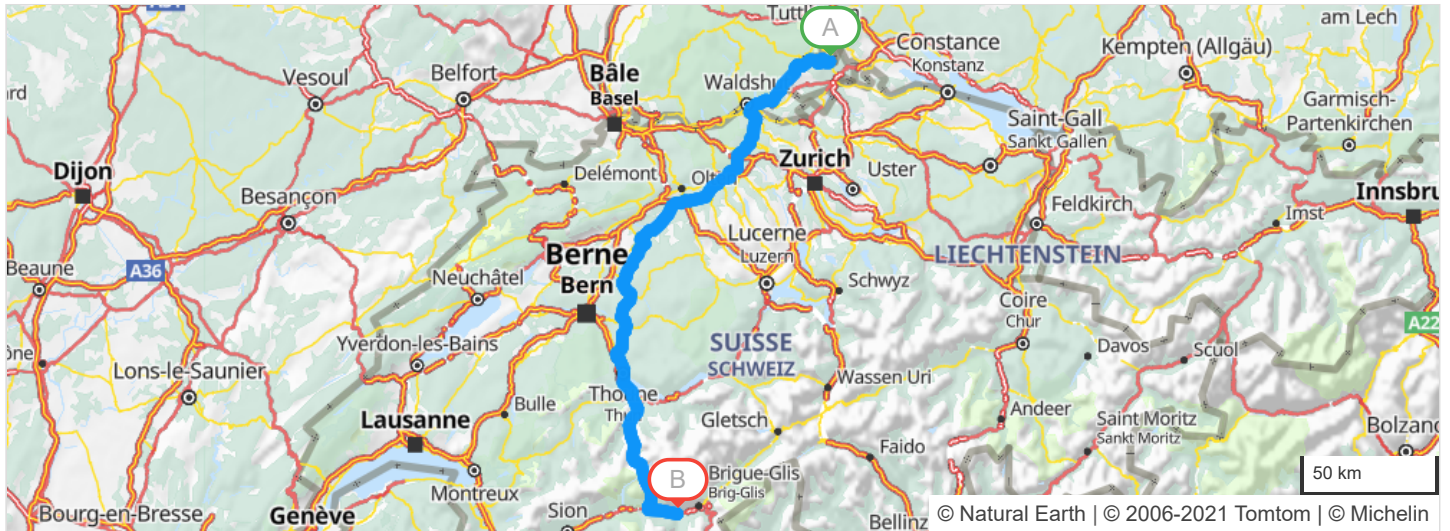
250 km (6 km snelweg)

Geschatte kosten: *

€ 71,03 (brandstof € 71,03)

[De gebruikskosten voor mijn auto berekenen?](#)

* Bij de brandstofkosten wordt rekening gehouden met het verbruik van uw voertuig

**Zone met beperkt verkeer**

PLEASE NOTE : distances given do not include any non-road based link which applies to this route. Waiting and loading times have not been included.

Vertrek: Merishausen, Hauptstrasse**Verlaat Merishausen**Vervolg uw weg: **Hauptstrasse**

0.1km - 00h00



Sla linksaf

0.1km - 00h00

En meteen daarna , sla linksaf : **Kirchgasse**

Verlaat Merishausen


4km - 00h05

Sla linksaf : **Randenstrasse** 

4.9km - 00h06

 Gevaarlijke daling op 2.5 km

5.8km - 00h07

 Rechts aanhouden : **Randenstrasse**

5.8km - 00h07

 Gevaarlijke daling op 1.3 km

8.6km - 00h11

Bij **Beggingen**, vervolg uw weg

8.7km - 00h11

 Sla linksaf : **Hohlengasse**

8.8km - 00h11

Sla rechtsaf : **Wiesental**

9.3km - 00h12

Door Beggingen


9.3km - 00h12

 Sla rechtsaf : **Wiesental**

9.5km - 00h12

 Sla linksaf : **Dorfstrasse**

9.7km - 00h13

 Links aanhouden : **Dorfstrasse**

9.9km - 00h13

Vervolg uw weg: **Hauptstrasse**

10.1km - 00h13

 Links aanhouden : **Hauptstrasse**

Verlaat Beggingen

12.5km - 00h16

Vervolg uw weg: **Beggingerstrasse**

13.1km - 00h16

Door Schleithelm

13.3km - 00h17

 Sla rechtsaf : **Beggingerstrasse**

13.6km - 00h17

 Sla rechtsaf : **Gemeindehausplatz**

13.7km - 00h17

 Sla linksaf : **Poststrasse**

14.1km - 00h18

 Sla linksaf : **Bahnhofstrasse**

14.3km - 00h19

 Sla rechtsaf : **14**

Verlaat Schleithelm

15.3km - 00h20

Bij **Talmühle**, Vervolg uw weg: **14 / Römerstrasse Neckar-Alb-Aare / Schwarzwaldstrasse** 

14

15.9km - 00h21

 In de omgeving van **Stühlingen**, Rechts aanhouden : **14**

16km - 00h21

 Bij **Oberwiesen**, Links aanhouden : **14 / Römerstrasse Neckar-Alb-Aare / Schwarzwaldstrasse**

16.3km - 00h21

Entry into Germany

16.4km - 00h21

Bij **Stühlingen**, Sla linksaf : **B314**

B314

17.8km - 00h22

Door **Stühlingen**

28.9km - 00h31

 Gevaarlijke daling op 0.2 km

33km - 00h34

In de omgeving van **Bad Zurzach**, Sla rechtsaf : **A98** richting:

A98

WALDSHUT-TIENGEN
BASEL

36.9km - 00h37



Bürgerwaldtunnel

39.3km - 00h39

In de omgeving van **Waldshut**, Sla rechtsaf richting:

B34

BASEL
WT-WALDSHUT
 KAITLE

39.3km - 00h39



Snelheid beperkt tot 40 km/h

39.4km - 00h40

Vervolg uw weg: **B34 / E54**

B34

E54

39.9km - 00h40

Door Waldshut

40.8km - 00h41

Aan de rontonde, Konstanzer Straße, de 2de afslag: **B34 / E54 / Konstanzer Straße**

42.2km - 00h43

Sla linksaf : **Rheinbrückenstraße** richting:SCHWEIZ
KOBLENZ
 SCHMITTENAU

42.3km - 00h43



Snelheid beperkt tot 20 km/h

42.4km - 00h43



Snelheid beperkt tot 50 km/h

Verlaat Waldshut

42.4km - 00h43

Entry into Swiss

42.7km - 00h44

Vervolg uw weg: **7**

7

42.7km - 00h44



Reeks gevaarlijke bochten

43km - 00h44

Links aanhouden : **7**

43.2km - 00h44

Vervolg uw weg: **5**

5

49.9km - 00h52



Gevaarlijke bocht naar rechts

52.7km - 00h54

Door Siggenthal Station

54.3km - 00h56

Sla rechtsaf : **Römerstrasse Neckar-Alb-Aare / Stillstrasse**

Verlaat Siggenthal Station

54.8km - 00h57

5

55km - 00h57

Doorrijden voor: **5** Snelheid beperkt tot 40 km/h

55.1km - 00h57

55.1km - 00h57

55.1km - 00h57

55.1km - 00h57

Door Stilli Reeks gevaarlijke bochten Sla linksaf : **5** Snelheid beperkt tot 40 km/h

Verlaat Stilli

56.2km - 00h58

59.1km - 01h04

59.7km - 01h05

60.9km - 01h07

Door Brugg Sla linksaf : **5** Reeks gevaarlijke bochten Reeks gevaarlijke bochten op 1 km

Verlaat Brugg


61.8km - 01h08

5

61.9km - 01h08

61.9km - 01h08

67.3km - 01h15

Doorrijden voor: **5** Deze weg wordt tijdelijk afgesloten. Gelieve de toegankelijkheid te controleren.

U rijdt nu 2 uur, denk aan een pauze.

 Reeks gevaarlijke bochten op 1.2 km

70.1km - 01h19

Vervolg uw weg: **Bruggerstrasse**

70.7km - 01h20

72km - 01h22

Door Ruppenswil Sla linksaf : **Seetalstrasse**

Verlaat Ruppenswil

73.1km - 01h24

73.5km - 01h24

73.6km - 01h24

Vervolg uw weg: **Seetalstrasse** Links aanhouden : **Seetalstrasse** Links aanhouden : **Seetalstrasse** richting:

LENZBURG
BERN
SUHR
HUNZENSCHWIL



74.1km - 01h25

1

74.1km - 01h25

78.3km - 01h30

81km - 01h34

Sla rechtsaf : **1** Gevaarlijke bocht naar links Reeks gevaarlijke bochten op 0.6 km Links aanhouden : **1**


81.1km - 01h34

Door Oberentfelden

81.8km - 01h35

 Reeks gevaarlijke bochten op 0.2 km

82km - 01h35

 Sla rechtsaf : **1**


Verlaat Oberentfelden

82.9km - 01h36

Doorrijden voor: **1**

1


82.9km - 01h36

 Gevaarlijke bocht naar rechts

86.7km - 01h42

 Gevaarlijke bocht naar rechts

92.7km - 01h49

 Neem bij de rotonde de 1ste afslag: **1**

101km - 02h00

U rijdt nu 2 uur, denk aan een pauze.

103km - 02h03

 Reeks gevaarlijke bochten op 1.2 km

109km - 02h09

Door **Langenthal**

117km - 02h17

Door Herzogenbuchsee

117km - 02h18

 Reeks gevaarlijke bochten

117km - 02h19

 Sla linksaf : **Bettenhausenstrasse**

117km - 02h19

 Sla linksaf : **Thörigenstrasse**

Verlaat Herzogenbuchsee

119km - 02h20

Vervolg uw weg: **Buchsstrasse**

119km - 02h21

Door Thörigen

120km - 02h22

 Sla rechtsaf : **Burgdorfstrasse**

Verlaat Thörigen

120km - 02h23

Bij **Bettenhausen**, Vervolg uw weg: **Burgdorfstrasse**

122km - 02h25

Vervolg uw weg: **Hauptstrasse**

124km - 02h27

Door Riedtwil

124km - 02h27

 Sla rechtsaf : **Hauptstrasse**

Verlaat Riedtwil

125km - 02h28

Doorrijden voor: **Hauptstrasse**

126km - 02h29

Vervolg uw weg: **Hauptstrasse**

128km - 02h31

Vervolg uw weg: **Riedtwilstrasse**

129km - 02h31

Door Wynigen

129km - 02h32

 Sla rechtsaf : **Dorfstrasse**

130km - 02h33

Vervolg uw weg: **Lorraine**

132km - 02h35

 Gevaarlijke bocht naar links

Verlaat Wynigen

133km - 02h36

Vervolg uw weg: **Lorraine**

134km - 02h37

 Reeks gevaarlijke bochten op 0.2 km


135km - 02h38

Door Burgdorf

136km - 02h39

Vervolg uw weg: **Grand Tour of Switzerland / Wynigenstrasse**

136km - 02h40

 Aan de rontonde, Grand Tour of Switzerland, de 2de afslag: **23**

136km - 02h40

 Reeks gevaarlijke bochten op 0.7 km

Verlaat Burgdorf

138km - 02h44

23

Bij **Oberburg**, Vervolg uw weg: **23 / Emmentalstrasse / Grand Tour of Switzerland**


140km - 02h47

Door Hasle bei Burgdorf

140km - 02h47

Vervolg uw weg: **23 / Tschamerie**

142km - 02h48

 Gevaarlijke bocht naar rechts

143km - 02h50

Vervolg uw weg: **Thunstrasse**

Verlaat Hasle bei Burgdorf

143km - 02h51

Vervolg uw weg: **Thunstrasse**

147km - 02h54

Vervolg uw weg: **Dorfstrasse**

147km - 02h54

U rijdt langs **Berne**

147km - 02h54

Vervolg uw weg: **Leimern**

148km - 02h55

Vervolg uw weg: **Dorfstrasse**

150km - 02h57

Door Furl

150km - 02h57

Vervolg uw weg: **Furth**

150km - 02h58

Vervolg uw weg: **Gässli**

Verlaat Furl

151km - 02h58

Door Walkringen

151km - 02h58

Bij **Walkringen**, Vervolg uw weg: **Unterdorfstrasse**

151km - 02h59

Vervolg uw weg: **Hauptstrasse**

153km - 03h01

Vervolg uw weg: **Metzgerhüsi**

Verlaat Walkringen


153km - 03h01

Vervolg uw weg: **Rohrstrasse**

155km - 03h04

Vervolg uw weg: **Thunstrasse**

155km - 03h05

 Gevaarlijke bocht naar links

156km - 03h06

Door Grosshöchstetten

156km - 03h06

 Aan de rotonde, Bernstrasse, de 3de afslag: **10 / Bernstrasse**

157km - 03h07

 Neem bij de rotonde de 1ste afslag: **Bahnhofstrasse**

157km - 03h08

Vervolg uw weg: **Thunstrasse**

Verlaat Grosshöchstetten

158km - 03h09

Doorrijden voor: **Thunstrasse**

158km - 03h09

Door Konolfingen

158km - 03h09

Vervolg uw weg: **Burgdorfstrasse**

159km - 03h10

 Gevaarlijke daling op 0.2 km

160km - 03h13

Vervolg uw weg: **Kreuzplatz**

160km - 03h13

 Aan de rotonde, Kreuzplatz, de 2de afslag: **Thunstrasse**

Verlaat Konolfingen

162km - 03h15

Doorrijden voor: **Thunstrasse**

163km - 03h16

Vervolg uw weg: **Burgdorfstrasse**

164km - 03h17

 Reeks gevaarlijke bochten op 0.6 km

165km - 03h19

Vervolg uw weg: **Thunstrasse**

166km - 03h20

 Gevaarlijke bocht naar rechts

166km - 03h20

Vervolg uw weg: **Hauptstrasse**

167km - 03h21

Vervolg uw weg: **Dorfstrasse**

168km - 03h22

Door Oppligen

169km - 03h23

Neem bij de rotonde de 2de afslag: **6** 

6

169km - 03h24

 Neem bij de rotonde de 2de afslag: **6**

170km - 03h25

 Reeks gevaarlijke bochten op 0.5 km

171km - 03h26

 Gevaarlijke daling op 0.2 km


174km - 03h31

Door Steffisburg

174km - 03h31

Vervolg uw weg: **6 / Bernstrasse / Grand Tour of Switzerland**


174km - 03h31

 Gevaarlijke bocht naar rechts

176km - 03h34

 Aan de rotonde, Bernstrasse, de 1ste afslag: **Kyburgstrasse**

176km - 03h34

 Snelheid beperkt tot 30 km/h op 0.3 km

Verlaat Steffisburg

176km - 03h34

176km - 03h34

176km - 03h35

176km - 03h35

176km - 03h35


176km - 03h35

176km - 03h35

177km - 03h36

177km - 03h36

178km - 03h38

Door ThunVervolg uw weg: **Grabenstrasse / Grand Tour of Switzerland**Vervolg uw weg: **Schwäbisgasse** Sla rechtsaf : **Kuhbrücke**Vervolg uw weg: **Bälliz**Vervolg uw weg: **Allmendbrücke** Aan de rotonde, Guisanplatz, de 3de afslag: **Aarestrasse** Aan de rotonde, Maulbeerplatz, de 1ste afslag: **6 / Frutigenstrasse** Reeks gevaarlijke bochten op 0.6 km Rechts aanhouden : **6**

Verlaat Thun

181km - 03h44

6



Bij **Einigen**, Vervolg uw weg: **6 / Spiezstrasse**

184km - 03h48

185km - 03h49

186km - 03h51

187km - 03h52

Door Spiez Reeks gevaarlijke bochten op 1.8 km Aan de rotonde, Grand Tour of Switzerland, de 1ste afslag: **11 / Grand Tour of Switzerland / Simmentalstrasse** Neem **afslag** naar:

KANDERSTEG



ADELBODEN

187km - 03h52

Vervolg uw weg: **Spiezwiler**

188km - 03h53


 **Spiezwiler**

Verlaat Spiez

198km - 04h03

199km - 04h04

201km - 04h06

Vervolg uw weg: **Lötschbergstrasse** Door **Frutigen** Gevaarlijke bocht naar rechts

201km - 04h06

Vervolg uw weg: **Achern** 

202km - 04h07

202km - 04h07

202km - 04h08

203km - 04h09

203km - 04h09

204km - 04h10

204km - 04h10

204km - 04h10

204km - 04h11

Door KandergrundVervolg uw weg: **Bifigen**Vervolg uw weg: **Reckental**Vervolg uw weg: **Staatsstrasse**Vervolg uw weg: **Bunderholz**Vervolg uw weg: **Kanderstegstrasse**Vervolg uw weg: **Innerkandergrund** Reeks gevaarlijke bochten op 1.8 kmVervolg uw weg: **Fürten**

Verlaat Kandergrund

205km - 04h11 Vervolg uw weg: **Fürten** 

205km - 04h12 Vervolg uw weg: **Tiefenmatti** 

206km - 04h12 Vervolg uw weg: **Gruebi** 

206km - 04h12 **Door Mitholz**

206km - 04h12 Vervolg uw weg: **Hauptstrasse**

207km - 04h13 Vervolg uw weg: **Schulbruch**

207km - 04h13  **Breitloitunnel**

Verlaat Mitholz

208km - 04h14 Vervolg uw weg: **Am Bühl** 

208km - 04h14  Reeks gevaarlijke bochten op 1.2 km

209km - 04h16 Vervolg uw weg: **Staatsstrasse** 

211km - 04h17 **Door Kandersteg**

211km - 04h19  Sla rechtsaf

Verlaat Kandersteg

211km - 04h19 Vervolg uw weg: **Link by train / Link by train**



211km - 04h46  Snelheid beperkt tot 20 km/h

211km - 04h46 Sla linksaf : **Lötschentalstrasse** 

212km - 04h46  Snelheid beperkt tot 40 km/h op 0.3 km

212km - 04h46  Reeks gevaarlijke bochten op 0.3 km

212km - 04h47  Rechts aanhouden : **Lötschentalstrasse**

214km - 04h50 **Door Mittaltunnel**

214km - 04h50 Vervolg uw weg: **Mittaltunnel**

217km - 04h52 Vervolg uw weg: **Lötschbergstrasse**

Verlaat Mittaltunnel

217km - 04h52 Vervolg uw weg: **Lötschbergstrasse** 

217km - 04h52  Reeks gevaarlijke bochten op 2.5 km

217km - 04h52  Gevaarlijke daling op 0.6 km

218km - 04h54 Vervolg uw weg: **Hohtennstrasse** 

218km - 04h54  Gevaarlijke daling op 0.5 km

220km - 04h56

220km - 04h57

Door StegSla linksaf : **Bahnhofstrasse**

Verlaat Steg

220km - 04h57

Door Gampel

221km - 04h58

221km - 04h58

Vervolg uw weg: **Bahnhofstrasse**

Gevaarlijke bocht naar rechts

222km - 04h59

9

E62

Neem bij de rotonde de 1ste afslag: **9 / E62** richting:**SIMPLON
BRIG-VISP**

222km - 04h59

224km - 05h01

Vervolg uw weg: **9 / E62**

Gevaarlijke daling op 0.3 km

226km - 05h03

226km - 05h03

Door RaronAan de rotonde, Grand Tour of Switzerland, de 3de afslag: **9 / E62** richting:**BRIG**

Verlaat Raron

226km - 05h03

9

E62

Doorrijden voor: **9 / E62**

231km - 05h07

U komt in Visp**Aankomst: Visp, E62**

Controleer uw bandenspanning minstens één keer per maand en voor elke lange reis.