

 2 routes mogelijk volgens de routeplanner : Genève > Kandersteg
**Tijd:****04h14**

Vertrek op 02/07/2022 om 07:51

Aankomst op 02/07/2022 om 12:05

**Afstand:**

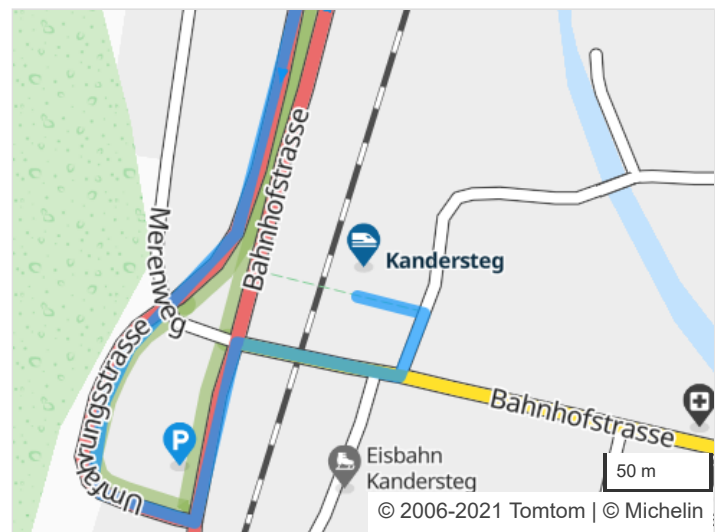
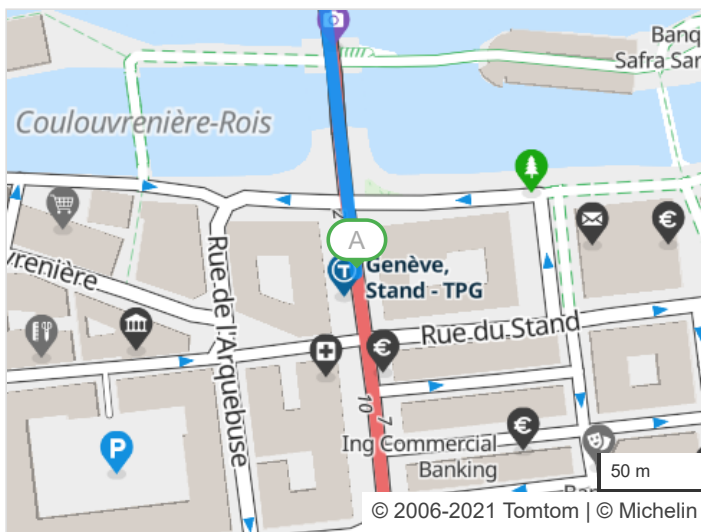
204 km

**Geschatte kosten: \***

€ 61,13 (brandstof € 61,13)

[De gebruikskosten voor mijn auto berekenen?](#)


\* Bij de brandstofkosten wordt rekening gehouden met het verbruik van uw voertuig

**Vertrek: Genève, Rue du Stand****Verlaat Geneva**Vervolg uw weg: **1 / Boulevard Georges Favon** Deze weg wordt tijdelijk afgesloten. Gelieve de toegankelijkheid te controleren.

0.6km - 07h52

 Reeks gevaarlijke bochten

0.6km - 07h52

 Links aanhouden : **1**

2km - 07h55

 Gevaarlijke bocht naar rechts

Verlaat Geneva

3.3km - 07h57

3.3km - 07h57

4.6km - 07h58

**Door Chambésy**Vervolg uw weg: **1 / Grand Tour of Switzerland / Route de Lausanne** Links aanhouden : **1** richting:


**LAUSANNE  
ROUTE DU LAC  
VERSOIX**

Verlaat Chambésy

5km - 07h58

1

8.7km - 08h03

Vervolg uw weg: **1** Gevaarlijke bocht naar rechts


11km - 08h07

11.2km - 08h07

21.8km - 08h19

35.2km - 08h35

39km - 08h39

**Door Mies** Aan de rotonde, Grand Tour of Switzerland, de 2de afslag: **1**Door **Nyon** Bij **Plangeon**, Neem bij de rotonde de 1ste afslag : **1** Gevaarlijke bocht naar rechts

Verlaat Mies

40.1km - 08h40

40.3km - 08h40

40.7km - 08h41

**Door Le Coutet** Aan de rotonde, Route Suisse, de 2de afslag: **1 / Route Suisse** Aan de rotonde, Route Suisse, de 2de afslag: **1**

Verlaat Le Coutet

40.8km - 08h41

1

Doorrijden voor: **1**

42.3km - 08h42

43.9km - 08h45

**Door Saint-Prex** Neem bij de rotonde de 3de afslag: **1**

Verlaat Saint-Prex

45.5km - 08h47

1

Doorrijden voor: **1**

48.1km - 08h50

48.3km - 08h50

48.8km - 08h51

**Door Morges** Reeks gevaarlijke bochten Sla rechtsaf : **1**

Verlaat Morges

50.2km - 08h54

1


Bij **Préverenges**, Vervolg uw weg: **1 / Grand Tour of Switzerland / Route de Genève** Door **Préverenges**

51.9km - 08h57

54.4km - 08h59

54.4km - 08h59

54.4km - 08h59

**Door Écublens (Vaud)**Vervolg uw weg: **1 / Grand Tour of Switzerland / Route Cantonale** Aan de rotonde, Grand Tour of Switzerland, de 2de afslag: **1**

Verlaat Écublens (Vaud)

55.4km - 09h00

1

Vervolg uw weg: **1**

57.3km - 09h02

57.4km - 09h03

58.5km - 09h05

59.1km - 09h06

59.7km - 09h08

59.9km - 09h08

59.9km - 09h08

60km - 09h09

60.3km - 09h09

60.4km - 09h09

60.7km - 09h10


60.8km - 09h10

60.9km - 09h10

61.4km - 09h12

62.6km - 09h15

62.7km - 09h15

**Door Lausanne** Aan de rotonde, Avenue du Chablais, de 2de afslag: **Avenue de Provence**Vervolg uw weg: **Avenue de Tivoli**Vervolg uw weg: **Avenue Jules Gonin**Vervolg uw weg: **Rue du Grand Chêne** Sla rechtsaf : **9 / Place Saint-François** Reeks gevaarlijke bochten op 0.9 km Sla linksaf : **Avenue Benjamin Constant** Sla linksaf : **Rue Saint-Pierre**Vervolg uw weg: **Rue Caroline** Sla rechtsaf : **1**Vervolg uw weg: **Place de l'Ours**Vervolg uw weg: **Avenue de Béthusy** Sla linksaf : **Avenue Victor Ruffy**Vervolg uw weg: **Avenue du Temple**Vervolg uw weg: **Route d'Oron**

Verlaat Lausanne

64km - 09h18

65.7km - 09h19

Vervolg uw weg: **Route d'Oron**  Reeks gevaarlijke bochten op 0.6 km

67.7km - 09h22

Vervolg uw weg: **Route de la Claië aux Moines** 

69.9km - 09h24

70.2km - 09h24

**Door Savigny** Neem bij de rotonde de 2de afslag: **Route d'Oron**

Verlaat Savigny

70.9km - 09h25

Vervolg uw weg: **Route d'Oron** 

71.5km - 09h26

71.6km - 09h26

Vervolg uw weg: **Route de Savigny**  Gevaarlijke daling op 0.3 km


73.6km - 09h28

Neem bij de rotonde de 3de afslag: **Route de Moudon** 

75.1km - 09h29

**Door Essertes**

75.2km - 09h29

 Aan de rontonde, Route de Moudon, de 1ste afslag: **Rue du Village**

75.8km - 09h30

Vervolg uw weg: **Route d'Oron**

Verlaat Essertes

76.3km - 09h31

Vervolg uw weg: **Route de Lausanne**

76.4km - 09h31

 Gevaarlijke daling op 0.3 km

78.3km - 09h33

**Door Oron-la-Ville**

79km - 09h34

 Sla linksaf : **Le Bourg**

79.2km - 09h34

Vervolg uw weg: **Route de Bulle**

Verlaat Oron-la-Ville

79.6km - 09h35

Vervolg uw weg: **Route de Bulle**


79.8km - 09h35

Vervolg uw weg: **Route de Gruyères**

79.9km - 09h36

**Door Oron-le-Châtel**

79.9km - 09h36

 Gevaarlijke bocht naar rechts

80.6km - 09h37

 Sla linksaf : **Route de Romont**

80.9km - 09h37

Vervolg uw weg: **Route de Pont**

Verlaat Oron-le-Châtel

81km - 09h37

Vervolg uw weg: **Route de Pont**

81.4km - 09h38

Vervolg uw weg: **Route d'Oron**

84km - 09h40

Vervolg uw weg: **Route de Romont**

85.4km - 09h42

**Door Bouloz**

85.7km - 09h43

 Sla linksaf : **Route de Romont**

Verlaat Bouloz

85.8km - 09h43

Doorrijden voor: **Route de Romont**

89.3km - 09h46

Vervolg uw weg: **Route d'Oron**

93.2km - 09h51

Vervolg uw weg: **Route de Lausanne**

93.2km - 09h51

U rijdt nu 2 uur, denk aan een pauze.

94.3km - 09h52











In de omgeving van **Romont (Fribourg)**, Blijf rechtdoor rijden

94.3km - 09h52

 Neem bij de rotonde de 1ste afslag: **Route d'Arruffens**

94.4km - 09h52

**Door Romont (Fribourg)**

- 94.4km - 09h52 Vervolg uw weg: **Route de l'Industrie**
- 95.3km - 09h53 Vervolg uw weg: **Route de Billens**
- 95.4km - 09h53  Aan de rontonde, Route de Billens, de 3de afslag: **Route de Billens**
- 95.5km - 09h54 Vervolg uw weg: **Route de l'Hôpital**
- 95.7km - 09h54 Vervolg uw weg: **Route des Rayons**
- 96.8km - 09h56  Neem bij de rotonde de 1ste afslag: **Route de Fribourg**  
Verlaat Romont (Fribourg)
- 97.6km - 09h57 Vervolg uw weg: **Route de Fribourg** 
- 104km - 10h02 Vervolg uw weg: **Route de Villaz** 
- 105km - 10h03 Vervolg uw weg: **Route de Cottens** 
- 106km - 10h05 Vervolg uw weg: **Route de Romont** 
- 107km - 10h05  Gevaarlijke bocht naar rechts
- 107km - 10h06 **Door Cottens (Fribourg)**
- 107km - 10h06 Vervolg uw weg: **Route de Fribourg**
- 108km - 10h07  Neem bij de rotonde de 3de afslag: **Route de Fribourg**  
Verlaat Cottens (Fribourg)
- 109km - 10h08 Doorrijden voor: **Route de Romont** 
- 111km - 10h10 Vervolg uw weg: **Route de Fribourg**
- 113km - 10h12 Vervolg uw weg: **Route de Neyruz**
- 113km - 10h13 Vervolg uw weg: **Pont de Matran**
- 113km - 10h13 Vervolg uw weg: **Route de la Bagne**
- 113km - 10h13 **Door Matran**
- 114km - 10h13  Aan de rontonde, Route de la Bagne, de 2de afslag: **Route de la Bagne**
- 114km - 10h14 Vervolg uw weg: **Route de Villars-sur-Glâne**  
Verlaat Matran
- 115km - 10h14 Vervolg uw weg: **Route de Villars-sur-Glâne**
- 115km - 10h15 Vervolg uw weg: **Route de Matran**
- 115km - 10h15 **Door Villars-sur-Glâne**

116km - 10h16

 Neem bij de rotonde de 2de afslag: **Route de Condoz**

Verlaat Villars-sur-Glâne

117km - 10h17

12

Neem bij de rotonde de 2de afslag: **12**

118km - 10h19

 Reeks gevaarlijke bochten op 0.7 km

118km - 10h20

**Door Fribourg**

118km - 10h20

Vervolg uw weg: **12 / Route de la Glâne**

120km - 10h23

 Neem bij de rotonde de 1ste afslag: **12 / Avenue de Tivoli**

120km - 10h23

 Aan de rontonde, Rue Saint-Pierre, de 3de afslag: **12 / Rue Saint-Pierre**

120km - 10h24

 Gevaarlijke daling op 0.4 km

120km - 10h24

 Neem bij de rotonde de 1ste afslag: **12 / Route des Alpes**


121km - 10h25

 Neem bij de rotonde de 4de afslag: **12**

122km - 10h27

 Reeks gevaarlijke bochten op 0.4 km

122km - 10h28

 Rechts aanhouden : **12**

Verlaat Fribourg

122km - 10h28

12

Doorrijden voor: **12**

123km - 10h30

**Door Fribourg**

123km - 10h30

 Neem bij de rotonde de 1ste afslag: **Route de Tavel**

Verlaat Fribourg

124km - 10h31

Vervolg uw weg: **Route de Tavel**

124km - 10h32

Vervolg uw weg: **Freiburgstrasse**

126km - 10h34

**Door Tafers**

127km - 10h35

 Neem bij de rotonde de 4de afslag

127km - 10h35

 Aan de rontonde, Mariahilfstrasse, de 1ste afslag: **Thunstrasse**

Verlaat Tafers

128km - 10h36

Bij **Steinig Weg**, Vervolg uw weg: **Thunstrasse**

128km - 10h37

 Gevaarlijke bocht naar links

128km - 10h37

 Rechts aanhouden : **Thunstrasse**

130km - 10h38

Vervolg uw weg: **Hauptstrasse**

131km - 10h39

 Reeks gevaarlijke bochten

132km - 10h40

**Door Niedermonten**

132km - 10h40

Vervolg uw weg: **Hauptstrasse**

132km - 10h41

Vervolg uw weg: **Niedermonten**

Verlaat Niedermonten

132km - 10h41

Vervolg uw weg: **Niedermonten** 


132km - 10h41

Vervolg uw weg: **Grenchen** 

133km - 10h42

Vervolg uw weg: **Lochgraben** 

134km - 10h43

Vervolg uw weg: **Hauptstrasse** 


135km - 10h44

 Reeks gevaarlijke bochten op 0.3 km

135km - 10h44

Neem **Konradshus** 

136km - 10h45

 Gevaarlijke daling op 0.4 km

137km - 10h46

Vervolg uw weg: **Sodbach** 

137km - 10h46

Vervolg uw weg: **Freiburgstrasse** 

137km - 10h46

 Reeks gevaarlijke bochten op 0.8 km

139km - 10h48

**Door Schwarzenburg**

140km - 10h49

 Sla linksaf : **Bernstrasse**

140km - 10h49

 Neem bij de rotonde de 1ste afslag: **Bahnhofstrasse**

140km - 10h50


 Sla linksaf : **Thunstrasse**

Verlaat Schwarzenburg

140km - 10h51

Vervolg uw weg: **Thunstrasse**

141km - 10h51

 Gevaarlijke bocht naar rechts

141km - 10h52

Bij **Schönentannen**, vervolg uw weg

142km - 10h52

 Sla rechtsaf : **Thunstrasse**

142km - 10h52

Doorrijden voor: **Thunstrasse**

143km - 10h54

**Door Mamishaus**

143km - 10h54

 Sla rechtsaf : **Thunstrasse**

Verlaat Mamishaus

144km - 10h54

Doorrijden voor: **Thunstrasse** 

144km - 10h55

 Reeks gevaarlijke bochten op 1.7 km

146km - 10h57

Vervolg uw weg: **Riggisbergstrasse**

147km - 10h58

 Reeks gevaarlijke bochten op 0.3 km

150km - 11h01

Vervolg uw weg: **Beissern**

150km - 11h01

**Door Riggisberg**

150km - 11h01

Vervolg uw weg: **Otzenbach**

151km - 11h02

Vervolg uw weg: **Schwarzenburgstrasse**


152km - 11h03

Vervolg uw weg: **Hintere Gasse**

152km - 11h03

 Aan de rotonde, Grand Tour of Switzerland, de 1ste afslag: **Grand Tour of Switzerland / Gurnigelstrasse**

152km - 11h03

 Links aanhouden : **Grand Tour of Switzerland / Gurnigelstrasse**

152km - 11h04

Doorrijden voor: **Grand Tour of Switzerland / Gurnigelstrasse**

153km - 11h04

 Links aanhouden : **Grand Tour of Switzerland**

153km - 11h05

 Reeks gevaarlijke bochten op 0.3 km

155km - 11h07

 Reeks gevaarlijke bochten op 2.5 km

157km - 11h09

 Rechts aanhouden : **Grand Tour of Switzerland**

Verlaat Riggisberg

158km - 11h10

**Door Wattenwil**

159km - 11h12

 Aan de rotonde, Grand Tour of Switzerland, de 1ste afslag: **Blumensteinstrasse**

Verlaat Wattenwil

160km - 11h14

Bij **Mettlen**, Vervolg uw weg: **Blumensteinstrasse**

161km - 11h15

Vervolg uw weg: **Badstrasse**

162km - 11h16

**Door Blumenstein**

162km - 11h17

Vervolg uw weg: **Staatsstrasse**

162km - 11h17

 Neem bij de rotonde de 2de afslag: **Stockentalstrasse**

Verlaat Blumenstein

163km - 11h18

Bij **Eschli**, vervolg uw weg

163km - 11h18

Vervolg uw weg: **Stockentalstrasse**

163km - 11h18

Vervolg uw weg: **Fallbachhöhe**

163km - 11h18

Blijf rechtdoor rijden

164km - 11h19

Vervolg uw weg: **Matte** 🌿

165km - 11h21

U rijdt langs **Thun**

167km - 11h22


Vervolg uw weg: **Wolfbuche** 🌿

167km - 11h22

Vervolg uw weg: **Zündli** 🌿



167km - 11h22

Vervolg uw weg: **Beim Bären** 

167km - 11h23

Vervolg uw weg: **Stockentalstrasse** 

168km - 11h24

Vervolg uw weg: **Rüdli** 

169km - 11h24

Vervolg uw weg: **Schwand** 

169km - 11h24

**Door Niederstocken**

169km - 11h24

Vervolg uw weg: **Heidegg**

169km - 11h25

Vervolg uw weg: **Sägegasse**

Verlaat Niederstocken


169km - 11h25

Vervolg uw weg: **Stockentalstrasse** 

173km - 11h30

Sla rechtsaf : **Simmentalstrasse** 

173km - 11h30

 Gevaarlijke bocht naar links

174km - 11h31

**Door Wimmis**

175km - 11h32

 Sla linksaf : **11**

175km - 11h32

 Reeks gevaarlijke bochten op 1.1 km

Verlaat Wimmis

177km - 11h35

Vervolg uw weg: **11**

11

178km - 11h36

 Reeks gevaarlijke bochten op 1.7 km

178km - 11h36

 In de omgeving van **Spiez**, Rechts aanhouden : **11**

178km - 11h37

**Door Spiez**

179km - 11h37

 Sla linksaf : **11 / Grand Tour of Switzerland / Simmentalstrasse**

179km - 11h38

 Sla rechtsaf richting:**KANDERSTEG****ADELBODEN  
FRUTIGEN**

179km - 11h38

Vervolg uw weg: **Spiezwiler**

180km - 11h39

 **Spiezwiler**

Verlaat Spiez


190km - 11h49

Vervolg uw weg: **Lötschbergstrasse** 

191km - 11h50

Door **Frutigen**

193km - 11h52

 Gevaarlijke bocht naar rechts

193km - 11h52

Vervolg uw weg: **Achern** 

194km - 11h53

**Door Kandergrund**

194km - 11h53

Vervolg uw weg: **Bifigen**

195km - 11h54

Vervolg uw weg: **Reckental**

195km - 11h54

Vervolg uw weg: **Staatsstrasse**

195km - 11h55

Vervolg uw weg: **Bunderholz**

196km - 11h56

Vervolg uw weg: **Kanderstegstrasse**

196km - 11h56

Vervolg uw weg: **Innerkandergrund**

196km - 11h56

 Reeks gevaarlijke bochten op 1.8 km

197km - 11h56

Vervolg uw weg: **Fürten**

Verlaat Kandergrund

197km - 11h57

Vervolg uw weg: **Fürten** 

198km - 11h57

Vervolg uw weg: **Tiefenmatti** 

198km - 11h58

Vervolg uw weg: **Gruebi** 

198km - 11h58

**Door Mitholz**

198km - 11h58

Vervolg uw weg: **Hauptstrasse**

199km - 11h59

Vervolg uw weg: **Schulbruch**

199km - 11h59

 **Breitloitunnel**

Verlaat Mitholz

200km - 12h00

Vervolg uw weg: **Am Bühl** 

200km - 12h00

 Reeks gevaarlijke bochten op 1.2 km

201km - 12h02

Vervolg uw weg: **Staatsstrasse** 

203km - 12h03

**U komt in Kandersteg**

204km - 12h04

 Sla linksaf : **Bahnhofstrasse**

204km - 12h04

 Rechts aanhouden : **Bahnhofstrasse**

204km - 12h05

 Sla linksaf

204km - 12h05

 Sla linksaf**Aankomst: Kandersteg, null**

Controleer uw bandenspanning minstens één keer per maand en voor elke lange reis.