

 3 routes mogelijk volgens de routeplanner : Landeck > Kandersteg

**Tijd:**

**07h04**

Vertrek op 02/07/2022 om 07:51

Aankomst op 02/07/2022 om 14:55

**Afstand:**

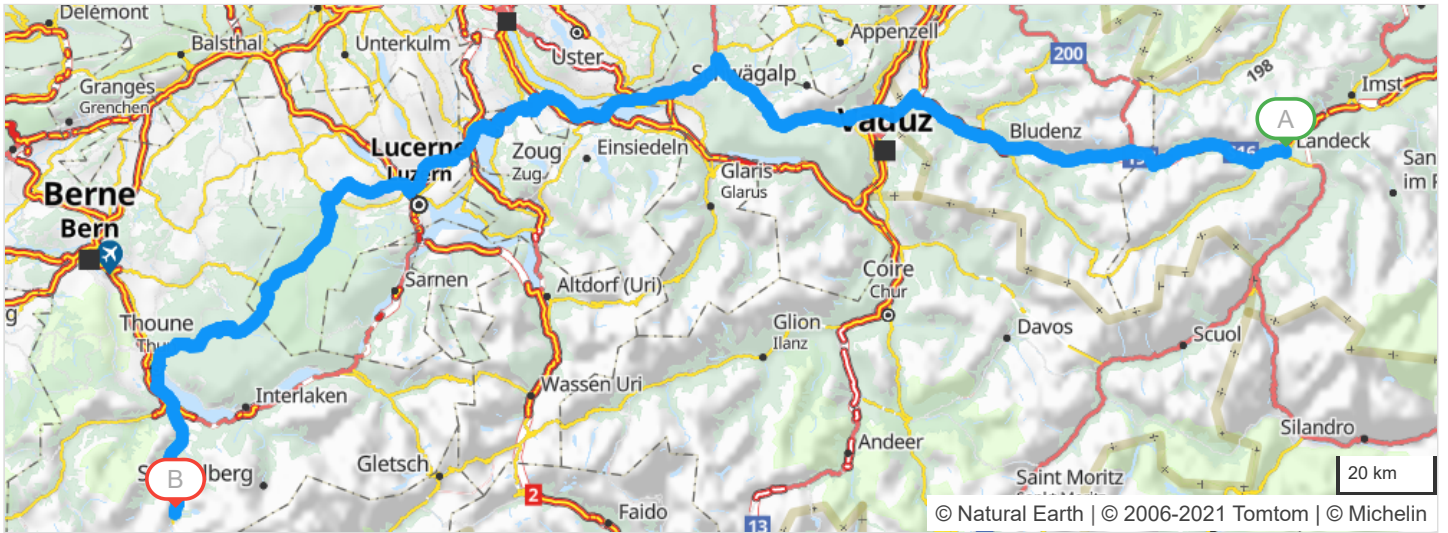
346 km

**Geschatte kosten: \***

€ 106,88 (brandstof € 106,88)






[De gebruikskosten voor mijn auto berekenen?](#)

\* Bij de brandstofkosten wordt rekening gehouden met het verbruik van uw voertuig



**Vertrek: Landeck, Malser Straße**

**Verlaat Landeck**

-  Vervolg uw weg: **Malser Straße**
- 0.1km - 07h51  Sla rechtsaf : **B171 / Tiroler-Bundesstraße**
- 0.3km - 07h52  Aan de rontonde, Malser Straße, de 4de afslag: **B171**
- 0.7km - 07h53  Reeks gevaarlijke bochten op 0.7 km
- 2.1km - 07h56  Snelheid beperkt tot 50 km/h op 0.2 km

Verlaat Landeck

2.1km - 07h56

**B171**



Vervolg uw weg: **B171** 

- 2.3km - 07h56  Snelheid beperkt tot 60 km/h op 1.3 km
- 3.7km - 07h57  Snelheid beperkt tot 60 km/h op 0.5 km
- 4.2km - 07h58  Snelheid beperkt tot 50 km/h
- 4.3km - 07h58  Snelheid beperkt tot 50 km/h
- 4.5km - 07h58  Reeks gevaarlijke bochten op 2.5 km
- 5.7km - 08h01  Snelheid beperkt tot 50 km/h
- 5.8km - 08h01  Snelheid beperkt tot 60 km/h op 0.2 km
- 6km - 08h01  Snelheid beperkt tot 40 km/h op 0.2 km
- 6.3km - 08h02  Snelheid beperkt tot 60 km/h op 0.8 km
- 8.2km - 08h03  Snelheid beperkt tot 60 km/h op 0.5 km
- 8.9km - 08h04  Snelheid beperkt tot 60 km/h

- 8.9km - 08h04  Gevaarlijke bocht naar rechts
- 9.6km - 08h05  Snelheid beperkt tot 60 km/h op 0.2 km
- 10.2km - 08h05  Snelheid beperkt tot 60 km/h op 0.3 km
- 10.3km - 08h05  Gevaarlijke bocht naar rechts
- 13.6km - 08h08  Snelheid beperkt tot 60 km/h op 0.8 km
- 14.4km - 08h09  Snelheid beperkt tot 50 km/h

- 14.4km - 08h09
- 14.6km - 08h09
- 15.2km - 08h10

**Door Flirsch**

-  Snelheid beperkt tot 60 km/h op 0.3 km
-  Snelheid beperkt tot 60 km/h

Verlaat Flirsch
























- 17.5km - 08h12
- 17.5km - 08h12
- 20.2km - 08h14
- 21.7km - 08h16
- 22km - 08h16
- 23km - 08h17

Blijf rechtdoor rijden Neem **Pettneu am Arlberg**

-  Snelheid beperkt tot 50 km/h
-  Snelheid beperkt tot 60 km/h
-  Snelheid beperkt tot 60 km/h
-  Snelheid beperkt tot 60 km/h op 0.9 km

- 23.1km - 08h17


**B197**Neem **B197** 

- 24.1km - 08h18  Snelheid beperkt tot 60 km/h op 0.2 km
- 24.7km - 08h19  Snelheid beperkt tot 60 km/h op 1.8 km
- 25.5km - 08h19  Reeks gevaarlijke bochten op 0.8 km
- 26.5km - 08h20  Snelheid beperkt tot 50 km/h
- 27.1km - 08h21  B197 / Arlberg-Bundesstraße / Arlbergstraße (Sankt Anton am Arlberg) Fixed speed camera (50 km/h)
- 27.6km - 08h22  Gevaarlijke bocht naar rechts
- 28.5km - 08h24  Snelheid beperkt tot 50 km/h
- 28.6km - 08h24  Reeks gevaarlijke bochten op 0.9 km
- 29.2km - 08h25  Snelheid beperkt tot 50 km/h op 0.3 km
- 29.7km - 08h26  Snelheid beperkt tot 50 km/h
- 30.3km - 08h27  Reeks gevaarlijke bochten op 0.2 km
- 30.8km - 08h27  Reeks gevaarlijke bochten op 0.5 km
- 33.9km - 08h30  Gevaarlijke bocht naar rechts
- 34.1km - 08h30  Snelheid beperkt tot 50 km/h op 0.3 km
- 35.3km - 08h31  Gevaarlijke daling op 0.7 km
- 36.8km - 08h32  Snelheid beperkt tot 60 km/h op 0.6 km
- 37.9km - 08h33  Gevaarlijke daling op 0.3 km
- 38.1km - 08h33  Snelheid beperkt tot 40 km/h
- 38.1km - 08h33  Reeks gevaarlijke bochten op 2.5 km
- 38.1km - 08h34  Links aanhouden : **B197**
- 40.3km - 08h36  Snelheid beperkt tot 60 km/h
- 40.5km - 08h36  Snelheid beperkt tot 60 km/h op 3 km
- 43.5km - 08h39  Snelheid beperkt tot 60 km/h op 0.7 km


44.2km - 08h40

Sla rechtsaf : **Langen am Arlberg** richting: **B97****BLUDENZ  
KLÖSTERLE  
KLOSTERTAL**

44.2km - 08h40

 Snelheid beperkt tot 50 km/h op 0.9 km

44.2km - 08h40

 Gevaarlijke bocht naar rechts

44.5km - 08h41

Vervolg uw weg: **Großtobel-Galerie** 


45.1km - 08h41

 Snelheid beperkt tot 60 km/h

45.2km - 08h41

 Snelheid beperkt tot 50 km/h

46.8km - 08h44

 Snelheid beperkt tot 50 km/h op 1.4 km

47.3km - 08h45

Vervolg uw weg: **Arlbergstraße** 

47.8km - 08h45

Vervolg uw weg: **Danöfen** 

48.5km - 08h46

 Snelheid beperkt tot 50 km/h

48.5km - 08h46

Vervolg uw weg: **Arlbergstraße** 

48.5km - 08h46

 Snelheid beperkt tot 40 km/h

48.9km - 08h47

 Gevaarlijke bocht naar rechts

49.1km - 08h47

 Snelheid beperkt tot 40 km/h

49.3km - 08h48

 Snelheid beperkt tot 40 km/h


50.9km - 08h50

 Snelheid beperkt tot 40 km/h


51km - 08h50

Vervolg uw weg: **Klostertalerstraße** 


51.6km - 08h50

 Snelheid beperkt tot 40 km/h op 1.2 km

53.9km - 08h54

 Snelheid beperkt tot 40 km/h op 0.4 km

55.3km - 08h56

 Snelheid beperkt tot 60 km/h op 3.5 km

55.3km - 08h56

 Gevaarlijke bocht naar links

58km - 08h58

Neem **Gasteltobel Tunnel** 


58.6km - 08h59

 Reeks gevaarlijke bochten


58.9km - 08h59

Sla rechtsaf 


58.9km - 08h59

 En meteen daarna , sla linksaf : **Arlbergstraße**

58.9km - 08h59

 Arlbergstraße Fixed speed camera (80 km/h)

60km - 09h01

 Snelheid beperkt tot 50 km/h op 0.2 km


61.4km - 09h03

 Snelheid beperkt tot 50 km/h


61.5km - 09h04

Vervolg uw weg: **Klostertaler Straße** 


61.9km - 09h04

 Snelheid beperkt tot 60 km/h op 0.4 km

62.5km - 09h05

 Snelheid beperkt tot 60 km/h op 0.7 km


63.1km - 09h05

Vervolg uw weg: **Oberradin** 


63.7km - 09h06

Vervolg uw weg: **Unterradin** 

63.8km - 09h06

 Snelheid beperkt tot 60 km/h op 0.7 km

64.4km - 09h07

 Gevaarlijke bocht naar rechts


64.5km - 09h07

**Door Bludenz**

65.2km - 09h08

Vervolg uw weg: **Unterbings**

65.3km - 09h08

 Snelheid beperkt tot 60 km/h op 0.4 km

65.8km - 09h08

Vervolg uw weg: **Klostertaler Straße**

65.9km - 09h08

 Snelheid beperkt tot 60 km/h

Verlaat Bludenz

65.9km - 09h08

Vervolg uw weg: **Klostertaler Straße** 

67.1km - 09h09


 Snelheid beperkt tot 50 km/h

67.1km - 09h09

Sla rechtsaf : **B190 / Vorarlberger-Bundesstraße**

**B190**

67.1km - 09h09

 Gevaarlijke bocht naar rechts

67.2km - 09h09

**Door Bludenz**

68.6km - 09h12

 Sla linksaf : **B190 / Vorarlberger-Bundesstraße / Wichnerstraße**

68.9km - 09h13

 Rechts aanhouden : **B190 / Hermann-Sander-Straße / Vorarlberger-Bundesstraße**

69km - 09h13

 Reeks gevaarlijke bochten op 0.3 km

69.1km - 09h13

 Rechts aanhouden : **B190 / Bahnhofstraße / Vorarlberger-Bundesstraße**

69.2km - 09h13

Doorrijden voor: **B190 / Bahnhofstraße / Vorarlberger-Bundesstraße**

69.4km - 09h14

 Links aanhouden : **B190 / Vorarlberger-Bundesstraße**

Verlaat Bludenz

70.6km - 09h16

**Door Nüziders**

70.6km - 09h16

Vervolg uw weg: **B190 / Vorarlberger-Bundesstraße / Werdenbergerstraße**


71.7km - 09h17

 Aan de rontonde, Vorarlberger-Bundesstraße, de 3de afslag: **B190** richting:

**E60** **A14** **B190**

**INNSBRUCK  
ARLBERG  
NENZING  
THÜRINGEN  
LUDESCH**

71.8km - 09h17

 Gevaarlijke bocht naar links

71.9km - 09h17

 Snelheid beperkt tot 60 km/h op 0.5 km

71.9km - 09h17

 Links aanhouden : **B190**

72.9km - 09h18

 Snelheid beperkt tot 60 km/h op 0.5 km

- 74.8km - 09h20  Snelheid beperkt tot 60 km/h op 0.6 km
- 76.1km - 09h21  Snelheid beperkt tot 60 km/h op 0.4 km
- 78.1km - 09h22  Snelheid beperkt tot 60 km/h
- 79.7km - 09h25  Snelheid beperkt tot 50 km/h
- 80.6km - 09h26  Snelheid beperkt tot 40 km/h
- 80.8km - 09h26  Snelheid beperkt tot 60 km/h op 0.3 km
- 82.1km - 09h27  Snelheid beperkt tot 60 km/h
- 82.2km - 09h27  Reeks gevaarlijke bochten op 0.7 km
- 84.6km - 09h29  Snelheid beperkt tot 60 km/h op 0.2 km

Verlaat Nüziders

84.8km - 09h29

**Door Frastanz**

85.6km - 09h31

 Aan de rontonde, Sonnenberger Straße, de 2de afslag: **B190**

87.2km - 09h33

 B190 / Feldkircher Straße / Vorarlberger-Bundesstraße (Frastanz) Fixed speed camera (50 km/h)

87.5km - 09h33

 Snelheid beperkt tot 60 km/h op 1.7 km

Verlaat Frastanz

87.6km - 09h34

Vervolg uw weg: **B190****B190**

88.7km - 09h35

 Gevaarlijke bocht naar rechts

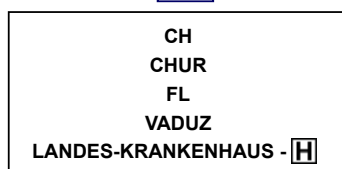
89.2km - 09h35

 Snelheid beperkt tot 50 km/h

89.3km - 09h35

**Door Feldkirch**

89.9km - 09h36

 Sla linksaf richting:**B191**

89.9km - 09h37

 En meteen daarna , sla linksaf : **B191 / Liechtensteiner-Bundesstraße**

89.9km - 09h36

 Reeks gevaarlijke bochten op 0.3 km

89.9km - 09h36

 B191 / Hirschgraben / Liechtensteiner-Bundesstraße (Feldkirch) Red light and speed camera (50 km/h)

93km - 09h42

 Snelheid beperkt tot 20 km/h op 0.2 km

Verlaat Feldkirch

93.1km - 09h42

**Entry into Liechtenstein**

95.4km - 09h46

**Door Nendeln**

96km - 09h47

 Sla rechtsaf : **Rheinstrasse** richting:

ZÜRICH  
CHUR  
ST.GALLEN  
CHUR BENDERN

Verlaat Nendeln

96.3km - 09h47

Vervolg uw weg: **Rheinstrasse**

97km - 09h48

Vervolg uw weg: **Essanestrasse** 

97.7km - 09h49

Door **Eschen**

98.6km - 09h51

U rijdt nu 2 uur, denk aan een pauze.

99.9km - 09h52

**Entry into Swiss**

100km - 09h53

Blijf rechtdoor rijden richting:



100km - 09h53

Vervolg uw weg: **Rheinstrasse**

101km - 09h53

Vervolg uw weg: **Gamserstrasse**

101km - 09h54

Vervolg uw weg: **Höhe**

101km - 09h54

Vervolg uw weg: **Schofwis**

102km - 09h55

Vervolg uw weg: **Haagerstrasse**

103km - 09h56

**Door Gams**

104km - 09h58

Vervolg uw weg: **Hof**

104km - 09h58

 Reeks gevaarlijke bochten op 2.5 km

104km - 09h58

Vervolg uw weg: **16**

Verlaat Gams

105km - 09h58

Vervolg uw weg: **16** 

16

109km - 10h04

 Reeks gevaarlijke bochten op 2 km

113km - 10h08

 Reeks gevaarlijke bochten

116km - 10h13

 Reeks gevaarlijke bochten op 0.3 km

123km - 10h20

 Reeks gevaarlijke bochten op 1.8 km

123km - 10h20

 Gevaarlijke daling op 0.3 km

126km - 10h23

 Reeks gevaarlijke bochten op 2.5 km

128km - 10h26

Door **Nesslau**

139km - 10h38

141km - 10h41

141km - 10h42

142km - 10h43

143km - 10h45

143km - 10h45

143km - 10h45

**Door Wattwil**

Reeks gevaarlijke bochten op 3.5 km

Sla linksaf : **16 / 8**Aan de rotonde, Bahnhofstrasse, de 1ste afslag: **16 / 8 / Rickenstrasse**Neem bij de rotonde de 2de afslag: **8**

Snelheid beperkt tot 40 km/h



Snelheid beperkt tot 40 km/h

Verlaat Wattwil

143km - 10h45

8

147km - 10h49

150km - 10h52

150km - 10h53

156km - 11h00

156km - 11h00

Vervolg uw weg: **8** 

Reeks gevaarlijke bochten op 1.4 km



Gevaarlijke bocht naar rechts

U rijdt langs **Benken (Sankt Gallen)**

Reeks gevaarlijke bochten op 0.4 km

Rechts aanhouden : **8**

158km - 11h02

159km - 11h04

159km - 11h04

**Door Eschenbach (Sankt Gallen)**Sla linksaf : **8**

Reeks gevaarlijke bochten op 0.2 km

Verlaat Eschenbach (Sankt Gallen)

160km - 11h05

8

163km - 11h10

Doorrijden voor: **8**In de omgeving van **Rapperswil Sankt Gallen**, Vervolg uw weg: **8** richting:

8

RAPPERSWIL  
JONA

167km - 11h15

167km - 11h15

169km - 11h17

Links aanhouden : **8**

Gevaarlijke bocht naar links



Reeks gevaarlijke bochten op 0.2 km

169km - 11h17

170km - 11h18

172km - 11h20

**Door Pfäffikon Schwyz**Neem **afslag** naar:Vervolg uw weg: **Numero 3**

Verlaat Pfäffikon Schwyz

172km - 11h21

175km - 11h26

178km - 11h30

Vervolg uw weg: **Numero 3**

Gevaarlijke bocht naar rechts



Gevaarlijke bocht naar rechts

179km - 11h32

181km - 11h34

**Door Wädenswil** Neem bij de rotonde de 3de afslag: **Zugerstrasse**

Verlaat Wädenswil

185km - 11h39

185km - 11h39

185km - 11h40

190km - 11h45

Vervolg uw weg: **Zugerstrasse** U rijdt langs **Horgen**

Reeks gevaarlijke bochten op 4 km



Reeks gevaarlijke bochten op 3.5 km

193km - 11h49

194km - 11h49

Bij **Sihlbrugg Dorf**, vervolg uw weg Neem bij de rotonde de 3de afslag: **4** richting:

**A4A - GOTTHARD**  
**4 - LUZERN**  
**ZUG**

194km - 11h49

195km - 11h51

195km - 11h51

**Door Walterswil**

U rijdt nu 2 uur, denk aan een pauze.

Sla linksaf : **4** richting:**4**

**LUZERN**  
**ZUG**  
**BAAR**  
**LÄTTICH - **

Verlaat Walterswil

195km - 11h51

4

Vervolg uw weg: **4** 

197km - 11h53

199km - 11h55

199km - 11h56

**Door Baar**

Reeks gevaarlijke bochten op 0.2 km

Aan de rontonde, Neugasse, de 2de afslag: **4**

Verlaat Baar

200km - 11h57

4

Doorrijden voor: **4**

200km - 11h57



Reeks gevaarlijke bochten

200km - 11h57

201km - 11h58

Bij **Baar**, vervolg uw wegNeem bij de rotonde de 1ste afslag: **4**

201km - 11h58

Doorrijden voor: **4**



4

201km - 11h58

202km - 11h59

202km - 12h00

203km - 12h01

203km - 12h01

203km - 12h02

**Door Zug**

Reeks gevaarlijke bochten op 0.2 km

 Neem bij de rotonde de 1ste afslag: **4 / General-Guisan-Strasse**

Reeks gevaarlijke bochten

 Links aanhouden : **4 / Letzistrasse** Sla rechtsaf : **25 / 4**

Verlaat Zug

205km - 12h04

25

205km - 12h04

Vervolg uw weg: **25 / 4**

Reeks gevaarlijke bochten op 1 km

205km - 12h05

206km - 12h05

207km - 12h08

**Door Cham** Sla linksaf : **4** Neem bij de rotonde de 2de afslag: **4**

Verlaat Cham

208km - 12h09

4

211km - 12h12

211km - 12h13

Bij **Kemmatten**, Vervolg uw weg: **4 / Luzernerstrasse** Links aanhouden : **4** Links aanhouden : **4** richting:

4

LUZERN  
ROTKREUZ

211km - 12h13

211km - 12h13

214km - 12h17

 Links aanhouden : **4**

Reeks gevaarlijke bochten op 0.8 km

Reeks gevaarlijke bochten op 1 km

215km - 12h17

215km - 12h17

**Door Gisikon**

Sla rechtsaf richting:

LUZERN  
BASEL  
BERN  
HOCHDORF  
SINS

Verlaat Gisikon

216km - 12h18

Neem bij de rotonde de 2de afslag: **Nussbaum** richting:

EMMEN

HOCHDORF  
INWIL

217km - 12h19

**Door Mattmahof**

217km - 12h19

Vervolg uw weg: **Mattmannhof**

217km - 12h19

Vervolg uw weg: **Ober Pfaffwil**

Verlaat Mattmahof

217km - 12h19

Blijf rechtdoor rijden

219km - 12h21

Vervolg uw weg: **Hauptstrasse**

219km - 12h21

**Door Inwil**


220km - 12h23

Vervolg uw weg: **Oberhofen**

220km - 12h23

Vervolg uw weg: **Mettlenstrasse**

221km - 12h24

 Links aanhouden : **Mettlenstrasse**

221km - 12h24

 Reeks gevaarlijke bochten op 0.8 km

Verlaat Inwil

221km - 12h24

Vervolg uw weg: **26**

26

225km - 12h28

**Door Emmen**

228km - 12h32

 Reeks gevaarlijke bochten op 2 km

228km - 12h32

 Sla rechtsaf : **2 / Grand Tour of Switzerland**


228km - 12h32

Doorrijden **2**

230km - 12h36

 Links aanhouden : **2 / Rothenburgstrasse**

230km - 12h36

 Rechts aanhouden : **2**

Verlaat Emmen

231km - 12h37

Vervolg uw weg: **2**

2

232km - 12h38

Sla linksaf : **Hellbühlstrasse**


233km - 12h39

Vervolg uw weg: **Luzernstrasse**

236km - 12h42

Vervolg uw weg: **Ruswilstrasse** 

238km - 12h45

Vervolg uw weg: **Moos** 

240km - 12h47

Vervolg uw weg: **Hellbühlerstrasse** 

241km - 12h47

242km - 12h49

242km - 12h49

**Door Ruswil** Sla linksaf : **Wolhuserstrasse** Rechts aanhouden : **Wolhuserstrasse**

Verlaat Ruswil

243km - 12h50

Vervolg uw weg: **Wolhuserstrasse** 

244km - 12h51

Vervolg uw weg: **Sagemüli**

245km - 12h52

245km - 12h52

Vervolg uw weg: **Wolhuserstrasse** Gevaarlijke bocht naar links

246km - 12h53

246km - 12h53

247km - 12h54

**Door Wolhusen**Vervolg uw weg: **Ruswilerstrasse** Sla rechtsaf : **10**

Verlaat Wolhusen

247km - 12h54

10

Vervolg uw weg: **10 / 2a** 

248km - 12h55

 Gevaarlijke bocht naar rechts

251km - 12h59

 Reeks gevaarlijke bochten op 1.2 km

253km - 13h02

 Reeks gevaarlijke bochten op 0.2 km

256km - 13h05

 Reeks gevaarlijke bochten op 2 km

262km - 13h12

Door **Schüpfheim**

271km - 13h22

 Gevaarlijke bocht naar rechts

274km - 13h25

Bij **Wiggen**, vervolg uw weg

274km - 13h25

 Sla linksaf : **Dorf**

274km - 13h26

Vervolg uw weg: **Schächli** 

276km - 13h28

Vervolg uw weg: **Neugaden** 

277km - 13h28

Vervolg uw weg: **Knubelmatte** 

278km - 13h29

Vervolg uw weg: **Längmoos** 

278km - 13h29



















Vervolg uw weg: **Unter Erlenmoos** 

278km - 13h30

**Door Marbach (Luzern)**

278km - 13h30

Vervolg uw weg: **Steiglenstrasse**

- 278km - 13h30 Vervolg uw weg: **Dorfstrasse**
- 280km - 13h32 Vervolg uw weg: **Pfrundmoos**
- 280km - 13h32 Vervolg uw weg: **Mösli**  
Verlaat Marbach (Luzern)
- 280km - 13h32 Vervolg uw weg: **Sagenmösli** 
- 280km - 13h32  Reeks gevaarlijke bochten
- 280km - 13h33 Vervolg uw weg: **Lauimühle** 
- 281km - 13h33 Vervolg uw weg: **Siberslehn** 
- 282km - 13h34 Vervolg uw weg: **Wald** 
- 282km - 13h34  Reeks gevaarlijke bochten op 11 km
- 282km - 13h34 Vervolg uw weg: **Waldhöhe** 
- 282km - 13h34 Vervolg uw weg: **Grunachen** 
- 282km - 13h35 Vervolg uw weg: **Wolfbergli** 
- 282km - 13h35  Gevaarlijke daling op 0.5 km
- 283km - 13h35 **Door Schangnau**
- 283km - 13h35 Vervolg uw weg: **Färzbach**
- 283km - 13h36  Gevaarlijke daling op 0.4 km
- 284km - 13h36 Vervolg uw weg: **Schmittli**  
Verlaat Schangnau
- 284km - 13h37 Vervolg uw weg: **Käserei Tal** 
- 285km - 13h38 Vervolg uw weg: **Schindler** 
- 286km - 13h39 Vervolg uw weg: **Siehenstrasse** 
- 286km - 13h40 Sla rechtsaf : **Steinmösli** 
- 287km - 13h40 Vervolg uw weg: **Siehenstrasse** 
- 288km - 13h42 Sla linksaf : **Schallenbergstrasse** 
- 290km - 13h44 Vervolg uw weg: **Schallenberg-Gabelspitz** 

291km - 13h45

 Gevaarlijke daling op 1.3 km

295km - 13h49

Vervolg uw weg: **Oberei** 

295km - 13h50

Vervolg uw weg: **Süderen** 

296km - 13h51

 Gevaarlijke bocht naar rechts

296km - 13h51

U rijdt nu 2 uur, denk aan een pauze.

298km - 13h52

Vervolg uw weg: **Fischbach** 

299km - 13h53

Vervolg uw weg: **Stalden** 

299km - 13h54

**Door Oberlangenegg**

299km - 13h54

Vervolg uw weg: **Brauchern**

300km - 13h54

Vervolg uw weg: **Weier**

300km - 13h55

Vervolg uw weg: **Hauptstrasse**

Verlaat Oberlangenegg

300km - 13h55

**Door Schwarzenegg**

300km - 13h55

Vervolg uw weg: **Egghaus**

300km - 13h55

Vervolg uw weg: **Horben**

301km - 13h56

Vervolg uw weg: **Ried**

Verlaat Schwarzenegg

301km - 13h56

**Door Unterlangenegg**

301km - 13h56

Vervolg uw weg: **Hübeli**

302km - 13h57

Vervolg uw weg: **Aebnit**

302km - 13h57

Vervolg uw weg: **Hänni**

Verlaat Unterlangenegg

303km - 13h58

Vervolg uw weg: **Kreuzweg** 

303km - 13h58

 Reeks gevaarlijke bochten op 1 km

303km - 13h59

Vervolg uw weg: **Jaberg**


303km - 13h59

Vervolg uw weg: **Bach**

303km - 13h59

Bij **Bach**, vervolg uw weg

303km - 13h59

 Sla linksaf : **Bachstutz**

303km - 13h59

 Gevaarlijke daling op 0.7 km

304km - 13h59

Vervolg uw weg: **Bachstutz**

304km - 14h00

In de omgeving van **Steffisburg**, Sla linksaf

304km - 14h00

 En meteen daarna , sla rechtsaf : **Schwarzeneggstrasse**

305km - 14h00

 Gevaarlijke daling op 0.3 km

306km - 14h01

 Gevaarlijke bocht naar rechts

306km - 14h01

 Gevaarlijke daling op 0.2 km

306km - 14h02

**Door Steffisburg**

307km - 14h03

 Gevaarlijke daling op 0.3 km

307km - 14h05

Vervolg uw weg: **Oberdorfstrasse**

308km - 14h05

 Neem bij de rotonde de 2de afslag: **Unterdorfstrasse**

308km - 14h06

Vervolg uw weg: **Glockentalstrasse**

309km - 14h07

 Neem bij de rotonde de 3de afslag: **Thunstrasse**

Verlaat Steffisburg

310km - 14h09

**Door Thun**


310km - 14h09

Bij **Thun**, Vervolg uw weg: **Steffisburgstrasse**

310km - 14h09

 Aan de rontonde, Berntorplatz, de 2de afslag: **Grabenstrasse / Grand Tour of Switzerland**

310km - 14h10

 Sla linksaf : **Schwäbisgasse**

310km - 14h10

 Sla rechtsaf : **Kuhbrücke**

310km - 14h10

Vervolg uw weg: **Bälliz**

310km - 14h10

Vervolg uw weg: **Allmendbrücke**

310km - 14h10

 Aan de rontonde, Guisanplatz, de 3de afslag: **Aarestrasse**


311km - 14h11

 Aan de rontonde, Maulbeerplatz, de 1ste afslag: **6 / Frutigenstrasse**

311km - 14h11

 Reeks gevaarlijke bochten op 0.6 km

312km - 14h14

 Rechts aanhouden : **6**

Verlaat Thun

315km - 14h19

Bij **Einigen**, Vervolg uw weg: **6 / Spiezstrasse**

6


318km - 14h23

**Door Spiez**

319km - 14h25

 Reeks gevaarlijke bochten op 1.8 km

320km - 14h26

 Aan de rotonde, Grand Tour of Switzerland, de 1ste afslag: **11 / Grand Tour of Switzerland / Simmentalstrasse**

321km - 14h27

 Neem **afslag** naar:

KANDERSTEG



ADELBODEN

321km - 14h27

Vervolg uw weg: **Spiezwiler**

Verlaat Spiez


332km - 14h38

Vervolg uw weg: **Lötschbergstrasse** 

333km - 14h39

Door **Frutigen**

335km - 14h41

 Gevaarlijke bocht naar rechts

335km - 14h42

Vervolg uw weg: **Achern** 

336km - 14h42

**Door Kandergrund**

336km - 14h42

Vervolg uw weg: **Bifigen**

336km - 14h43

Vervolg uw weg: **Reckental**

337km - 14h44

Vervolg uw weg: **Staatsstrasse**

337km - 14h44

Vervolg uw weg: **Bunderholz**

338km - 14h45

Vervolg uw weg: **Kanderstegstrasse**

338km - 14h45

Vervolg uw weg: **Innerkandergrund**

338km - 14h45

 Reeks gevaarlijke bochten op 1.8 km

338km - 14h46

Vervolg uw weg: **Fürten**

Verlaat Kandergrund

339km - 14h46

Vervolg uw weg: **Fürten** 

339km - 14h47

Vervolg uw weg: **Tiefenmatti** 

340km - 14h47

Vervolg uw weg: **Gruebi** 

340km - 14h47

**Door Mitholz**

340km - 14h47

Vervolg uw weg: **Hauptstrasse**

341km - 14h48

Vervolg uw weg: **Schulbruch**

Verlaat Mitholz

342km - 14h49

Vervolg uw weg: **Am Bühl** 

342km - 14h49

 Reeks gevaarlijke bochten op 1.2 km

343km - 14h51

Vervolg uw weg: **Staatsstrasse** 

345km - 14h53

**U komt in Kandersteg**

345km - 14h54

 Sla linksaf : **Bahnhofstrasse**

345km - 14h54

 Rechts aanhouden : **Bahnhofstrasse**

346km - 14h54

 Sla linksaf

346km - 14h54

 Sla linksaf

**Aankomst: Kandersteg, null**

Controleer uw bandenspanning minstens één keer per maand en voor elke lange reis.