

 2 routes mogelijk volgens de routeplanner : Merishausen > Kandersteg

Tijd:**06h59**

Vertrek op 02/07/2022 om 07:51

Aankomst op 02/07/2022 om 14:50

Afstand:

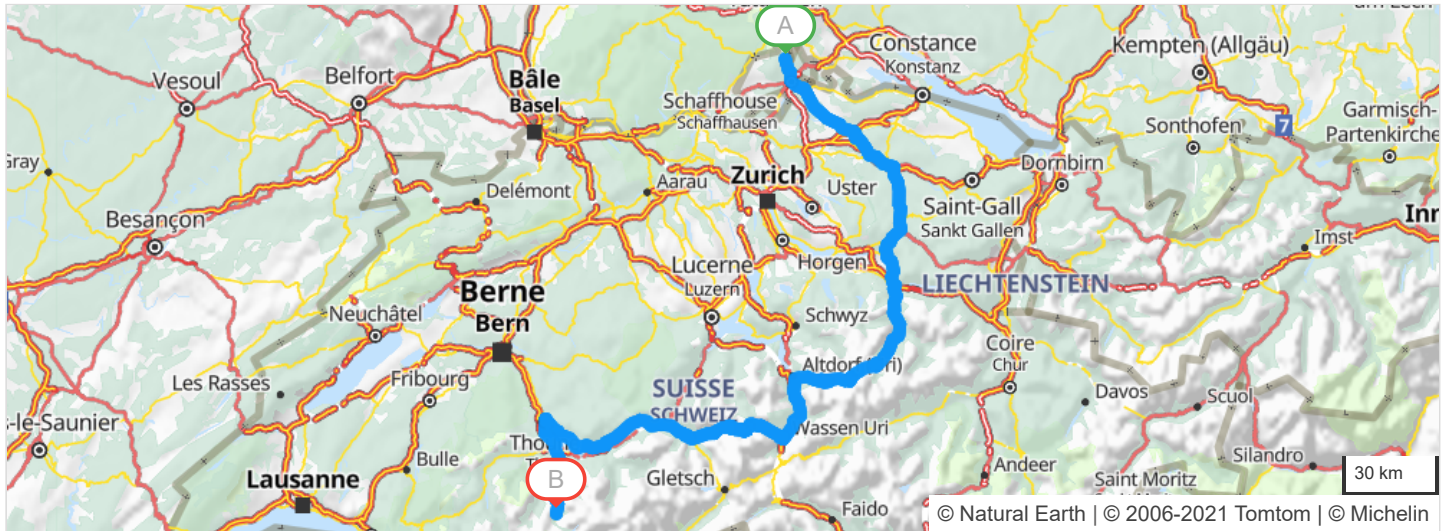
337 km

Geschatte kosten: *

€ 104,00 (brandstof € 104,00)

[De gebruikskosten voor mijn auto berekenen?](#)

* Bij de brandstofkosten wordt rekening gehouden met het verbruik van uw voertuig

**Vertrek: Merishausen, Hauptstrasse****Verlaat Merishausen**Vervolg uw weg: **Hauptstrasse**

Verlaat Merishausen

2.3km - 07h53

Blijf rechtdoor rijden

3.7km - 07h54

 Reeks gevaarlijke bochten op 1.2 km

5km - 07h56

Door Schaffhausen


7.6km - 08h00

 Neem bij de rotonde de 2de afslag: **Spitalstrasse**

7.7km - 08h00

 Sla rechtsaf : **Adlerstrasse**

7.9km - 08h01

 Sla rechtsaf

7.9km - 08h01

 En meteen daarna , sla rechtsaf : **15 / 4 / E54 / Bachstrasse**

8.5km - 08h02

 Sla linksaf : **13 / 14 / 15 / Grand Tour of Switzerland / Rheinuferstrasse**

8.7km - 08h02

 Rechts aanhouden : **13 / 14**

Verlaat Schaffhausen

8.8km - 08h02

13

Bij **Feuerthalen**, Vervolg uw weg: **13 / 14 / 15 / Grand Tour of Switzerland / Zürcherstrasse**

12.7km - 08h08

Door Neuparadies

12.9km - 08h08

 Sla rechtsaf : **14**

Verlaat Neuparadies

13.2km - 08h09


14

Vervolg uw weg: **14**

14.8km - 08h10

Door Schlatt (Thurgau)


15.1km - 08h11

 Gevaarlijke bocht naar rechts

15.2km - 08h11

 Sla linksaf

15.2km - 08h11

 En meteen daarna , sla rechtsaf : **14**

Verlaat Schlatt (Thurgau)

15.7km - 08h11

14

Doorrijden voor: **14**

19km - 08h15

Door Truttikon

19.2km - 08h15

 Reeks gevaarlijke bochten

19.4km - 08h15

 Sla linksaf : **14**

Verlaat Truttikon

19.7km - 08h16

14

Doorrijden voor: **14**

24.2km - 08h21

 Reeks gevaarlijke bochten op 0.2 km

32.8km - 08h30

 In de omgeving van **Frauenfeld**, Links aanhouden : **14**

33.4km - 08h31

Door Frauenfeld


34.4km - 08h33

 Neem bij de rotonde de 1ste afslag: **Rheinstrasse**


34.4km - 08h33

 Gevaarlijke bocht naar rechts

35.1km - 08h34

 Aan de rontonde, Postplatz, de 2de afslag: **Rathausplatz**


35.3km - 08h35

 Aan de rontonde, Am Holdertor, de 1ste afslag: **Sankt Gallerstrasse**

36.1km - 08h36


 Reeks gevaarlijke bochten op 0.6 km

36.8km - 08h37

 Links aanhouden : **Sankt Gallerstrasse**

Verlaat Frauenfeld

39.4km - 08h39

Vervolg uw weg: **Frauenfelderstrasse** 

39.4km - 08h39

Door Matzingen

40.8km - 08h41

 Sla rechtsaf : **Frauenfelderstrasse**

40.9km - 08h41

Vervolg uw weg: **Sankt Gallerstrasse**

Verlaat Matzingen


41.4km - 08h42

Vervolg uw weg: **Sankt Gallerstrasse** 

41.8km - 08h42

Vervolg uw weg: **Frauenfelderstrasse** 

42.5km - 08h43

 Gevaarlijke bocht naar rechts


43.5km - 08h44

Door Wängi

44km - 08h45

 Aan de rotonde, Frauenfelderstrasse, de 2de afslag: **7**

44.2km - 08h45

 Gevaarlijke bocht naar rechts

Verlaat Wängi

44.8km - 08h46

Vervolg uw weg: **7**

7

46.7km - 08h48

Door **Münchwilen Thurgau**

51.3km - 08h54

Door Wil SG

51.3km - 08h54

Vervolg uw weg: **7 / Zürcherstrasse**

52.1km - 08h55

 Neem bij de rotonde de 2de afslag: **7**

Verlaat Wil SG

52.8km - 08h57

Doorrijden voor: **7**

7

53.1km - 08h57

Door Wil SG

53.2km - 08h57

 Aan de rotonde, Sankt Gallerstrasse, de 1ste afslag: **Georg Rennerstrasse**

Verlaat Wil SG

54km - 08h58

Vervolg uw weg: **Georg Rennerstrasse**

54.3km - 08h59

 Links aanhouden : **Georg Rennerstrasse** richting:

WATTWIL
TOGGENBURG
RICKENBACH
SCHWARZENBACH

54.4km - 08h59

Sla linksaf richting:

<p style="text-align: center;">WILDHAUS WATTWIL TOGGENBURG</p>

54.4km - 08h59

 Neem bij de rotonde de 2de afslag: **16**

60.1km - 09h04

 Gevaarlijke bocht naar rechts

61.4km - 09h06

 Reeks gevaarlijke bochten op 1.2 km

64.3km - 09h09

Sla linksaf : **Engi**

64.3km - 09h09

 Deze weg wordt tijdelijk afgesloten. Gelieve de toegankelijkheid te controleren.


64.3km - 09h09

U rijdt nu 2 uur, denk aan een pauze.

64.6km - 09h09

 **Engi**

68.2km - 09h13

 Gevaarlijke bocht naar rechts

69.3km - 09h14

Vervolg uw weg: **Umfahrungsstrasse**

70.1km - 09h15

Vervolg uw weg: **Steinegg**


71km - 09h15

Sla linksaf : **Flooz**

73.6km - 09h18

Bij **Wattwil**, vervolg uw weg

73.6km - 09h18

Bij **Wattwil**, Neem bij de rotonde de 1ste afslag : **8** 

8

73.7km - 09h18

 Snelheid beperkt tot 40 km/h

73.7km - 09h18

 Snelheid beperkt tot 40 km/h

73.8km - 09h18

 Reeks gevaarlijke bochten op 0.9 km

77.1km - 09h22

 Reeks gevaarlijke bochten op 1.4 km

78.7km - 09h23

Vervolg uw weg: **Uznacherstrasse** 

79.8km - 09h25

In de omgeving van **Benken (Sankt Gallen)**, Vervolg uw weg: **Rickenstrasse** 

80.9km - 09h26

 Reeks gevaarlijke bochten op 1.4 km

81.1km - 09h26

 Gevaarlijke daling op 0.3 km

81.3km - 09h26

 Gevaarlijke daling op 0.5 km

81.7km - 09h27

Door Uetliburg

82km - 09h27

Vervolg uw weg: **Säge**

82.2km - 09h28

Vervolg uw weg: **Rickenstrasse**

Verlaat Uetliburg

82.5km - 09h28

83.6km - 09h30

83.7km - 09h30

83.7km - 09h31

Door GommiswaldVervolg uw weg: **Dorfplatz** Links aanhouden : **Dorfplatz**Vervolg uw weg: **Rickenstrasse**

Verlaat Gommiswald

84km - 09h31

84.1km - 09h31

84.1km - 09h31

85km - 09h32

Doorrijden voor: **Rickenstrasse**  Reeks gevaarlijke bochten op 1.2 km Gevaarlijke daling op 0.6 km Gevaarlijke daling op 0.2 km

85.3km - 09h33

85.9km - 09h34

86km - 09h34

Door KaltbrunnVervolg uw weg: **Dorfstrasse** Sla linksaf : **17**

Verlaat Kaltbrunn



87.7km - 09h36

17

93km - 09h42

95.6km - 09h45

96.4km - 09h46

Vervolg uw weg: **17** Reeks gevaarlijke bochten op 3.5 km Snelheid beperkt tot 40 km/h op 0.3 km Rechts aanhouden : **17**

97km - 09h47


97km - 09h47

97.5km - 09h48

97.6km - 09h48

97.6km - 09h48

98.2km - 09h49

Door NiederurnenVervolg uw weg: **17 / Ziegelbrückstrasse** Reeks gevaarlijke bochten op 0.3 km Sla linksaf En meteen daarna , sla rechtsaf : **17 / Numero 3** Links aanhouden : **17**

Verlaat Niederurnen

98.6km - 09h49

17

99.4km - 09h51

100km - 09h51

105km - 09h57

Bij **Oberurnen**, Vervolg uw weg: **17 / Numero 3 / Hauptstrasse** 

U rijdt nu 2 uur, denk aan een pauze.

 Reeks gevaarlijke bochten op 1.2 km Reeks gevaarlijke bochten op 0.9 km

107km - 09h59

108km - 10h02


108km - 10h02

112km - 10h08

117km - 10h13

118km - 10h15

119km - 10h15

Door Glarus Reeks gevaarlijke bochten op 0.4 km Sla linksaf : **17** Reeks gevaarlijke bochten op 0.4 km Gevaarlijke bocht naar rechts Reeks gevaarlijke bochten op 0.5 kmDoor **Luchsingen**

Verlaat Glarus

120km - 10h17

120km - 10h18

121km - 10h18

Door Diesbach Glarus Reeks gevaarlijke bochten op 0.7 km Sla linksaf : **17**

Verlaat Diesbach Glarus

121km - 10h18

17

125km - 10h24

 Reeks gevaarlijke bochten op 8.5 km

126km - 10h25

 Deze weg wordt tijdelijk afgesloten. Gelieve de toegankelijkheid te controleren.

128km - 10h27

 Rechts aanhouden : **17**

135km - 10h35

 Gevaarlijke bocht naar rechts

140km - 10h41

 Reeks gevaarlijke bochten op 1.4 km

145km - 10h47

 Reeks gevaarlijke bochten op 0.7 km

147km - 10h49

 Reeks gevaarlijke bochten op 2 km

147km - 10h49

 Gevaarlijke daling op 1.1 km

151km - 10h53

 Gevaarlijke daling op 2 km

153km - 10h56

 Reeks gevaarlijke bochten op 1.1 km

155km - 10h58

 Gevaarlijke daling op 0.3 km


155km - 10h58

 Reeks gevaarlijke bochten op 1.7 km

155km - 10h58

 Gevaarlijke daling op 0.5 km

155km - 10h59

 Links aanhouden : **17**

155km - 10h59

 Gevaarlijke daling op 0.8 km

157km - 11h01

 Reeks gevaarlijke bochten op 1.1 km

157km - 11h01

 Gevaarlijke daling op 0.5 km

158km - 11h03

 Rechts aanhouden : **17**

159km - 11h03

 Gevaarlijke daling op 0.5 km

159km - 11h03

 Gevaarlijke daling op 0.3 km

159km - 11h04

Door Unterschächen

159km - 11h04

 Sla linksaf : **17 / Klausenstrasse**

160km - 11h05

 Rechts aanhouden : **17**

Verlaat Unterschächen

160km - 11h05

17

Vervolg uw weg: **17 / Klausenstrasse** 

161km - 11h06

 Reeks gevaarlijke bochten op 3.5 km

161km - 11h06

 Links aanhouden : **17**

163km - 11h08

 Gevaarlijke daling op 0.7 km

165km - 11h11

 Gevaarlijke bocht naar rechts


166km - 11h13

 Gevaarlijke daling op 0.7 km

168km - 11h15


Door Bürglen (Uri)

168km - 11h15

 Snelheid beperkt tot 30 km/h op 0.2 km

169km - 11h15

 Gevaarlijke daling op 1 km

- 169km - 11h16  Snelheid beperkt tot 30 km/h op 1.1 km
- 169km - 11h16  Reeks gevaarlijke bochten op 2.5 km
- 169km - 11h17  Sla rechtsaf : **17 / Klausenstrasse**
- 170km - 11h18  Snelheid beperkt tot 30 km/h
- 170km - 11h18  Gevaarlijke daling op 0.2 km
- 170km - 11h19  Links aanhouden : **17 / Klausenstrasse**
Verlaat Bürglen (Uri)

- 171km - 11h20
- 171km - 11h20
- 171km - 11h21

Door Altdorf URVervolg uw weg: **17 / Klausenstrasse**

-  Neem bij de rotonde de 2de afslag: **2**

Verlaat Altdorf UR

- 172km - 11h22
- 2























Bij **Bürglen (Uri)**, Vervolg uw weg: **2 / Gotthardstrasse** 










- 176km - 11h27  Reeks gevaarlijke bochten op 0.4 km
- 179km - 11h31  Reeks gevaarlijke bochten op 0.3 km
- 180km - 11h33  Gevaarlijke bocht naar links
- 183km - 11h35  Reeks gevaarlijke bochten op 6.5 km
- 194km - 11h49  Reeks gevaarlijke bochten op 3.5 km

- 195km - 11h51
- 195km - 11h51

Door Wassen

U rijdt nu 2 uur, denk aan een pauze.

- 196km - 11h51  Sla rechtsaf : **11**
- 197km - 11h53  **Depoorter**
- 199km - 11h55  Reeks gevaarlijke bochten op 1.2 km
- 203km - 12h00  Deze weg wordt tijdelijk afgesloten. Gelieve de toegankelijkheid te controleren.
- 205km - 12h03  Gevaarlijke bocht naar rechts
- 208km - 12h06  Reeks gevaarlijke bochten op 0.4 km
- 209km - 12h07  Reeks gevaarlijke bochten op 1.9 km
- 213km - 12h13  Gevaarlijke daling op 0.3 km
- 214km - 12h13  Reeks gevaarlijke bochten op 0.3 km
- 216km - 12h17  Gevaarlijke daling op 0.6 km
- 217km - 12h17  Reeks gevaarlijke bochten op 0.6 km
- 217km - 12h17  Gevaarlijke daling op 0.3 km
- 218km - 12h19  Snelheid beperkt tot 40 km/h op 0.2 km
- 218km - 12h19  Gevaarlijke bocht naar links
- 218km - 12h19  Snelheid beperkt tot 40 km/h
- 219km - 12h20  Reeks gevaarlijke bochten op 7 km
- 219km - 12h20  Gevaarlijke daling op 0.6 km
- 221km - 12h22  Gevaarlijke daling op 1.3 km
- 222km - 12h24  Gevaarlijke daling op 0.5 km
- 224km - 12h26  Gevaarlijke daling op 0.7 km
- 224km - 12h27  Gevaarlijke daling op 0.8 km
- 231km - 12h35  Gevaarlijke daling op 0.6 km
- 232km - 12h35

- 232km - 12h36  Reeks gevaarlijke bochten op 3.5 km
- 232km - 12h36  Gevaarlijke daling op 0.3 km
- 233km - 12h37  Gevaarlijke daling op 0.7 km
- 233km - 12h37  Gevaarlijke daling op 0.8 km
- 237km - 12h41  Links aanhouden : **11**
- 237km - 12h41  Reeks gevaarlijke bochten op 0.5 km
- 239km - 12h44  Reeks gevaarlijke bochten op 2.5 km
- 242km - 12h48  Reeks gevaarlijke bochten op 1.4 km
- 254km - 13h00  Links aanhouden : **11 / 6** richting:

**BERN
THUN
INTERLAKEN**

Verlaat Wassen

254km - 13h00

A8

257km - 13h02

Vervolg uw weg: **A8**

 Neem **afslag** naar:

**BRIENZ
GIESSBACH
AXALP
BALLEMBERG-WEST**

257km - 13h02

11

257km - 13h03

259km - 13h05

263km - 13h10

263km - 13h11

264km - 13h12

266km - 13h15

266km - 13h15

270km - 13h22

275km - 13h28

Sla rechtsaf : **11 / 6** 


 Gevaarlijke bocht naar rechts

 Reeks gevaarlijke bochten

 Gevaarlijke daling op 0.2 km

 Gevaarlijke bocht naar rechts

 Reeks gevaarlijke bochten op 0.8 km

 Snelheid beperkt tot 30 km/h op 1.1 km

 Reeks gevaarlijke bochten op 0.5 km

 Gevaarlijke bocht naar rechts

 Reeks gevaarlijke bochten op 0.5 km

276km - 13h29

276km - 13h29

Door Interlaken

 Neem **afslag** naar:

Verlaat Interlaken

276km - 13h30

Sla rechtsaf : **Lindenallee**

276km - 13h30

277km - 13h32

Door Interlaken

 Neem bij de rotonde de 1ste afslag: **Alpenstrasse**


278km - 13h32

 Sla rechtsaf : **Centralstrasse**

278km - 13h33

Vervolg uw weg: **Centralplatz**

278km - 13h33

 Sla linksaf : **Bahnhofstrasse**

278km - 13h33

 Snelheid beperkt tot 30 km/h op 0.2 km

278km - 13h33

 Snelheid beperkt tot 30 km/h

280km - 13h36

 Reeks gevaarlijke bochten op 3.5 km

Verlaat Interlaken

280km - 13h36

Neem bij de rotonde de 1ste afslag: **Grand Tour of Switzerland** 

283km - 13h40

 Gevaarlijke daling op 0.6 km

285km - 13h42

 Reeks gevaarlijke bochten op 3 km

290km - 13h49

 Gevaarlijke daling op 0.3 km

292km - 13h51

U rijdt nu 2 uur, denk aan een pauze.

297km - 13h59

Door **Hilterfingen**


299km - 14h01

Door Thun

299km - 14h01

Vervolg uw weg: **Grand Tour of Switzerland / Hofstettenstrasse**

300km - 14h03

 Gevaarlijke bocht naar rechts

301km - 14h04

 Aan de rotonde, Berntorplatz, de 3de afslag: **Grabenstrasse / Grand Tour of Switzerland**

301km - 14h05

 Sla linksaf : **Schwäbigasse**

301km - 14h05

 Sla rechtsaf : **Kuhbrücke**

301km - 14h05

Vervolg uw weg: **Bälliz**

301km - 14h05

Vervolg uw weg: **Allmendbrücke**

301km - 14h05

 Aan de rotonde, Guisanplatz, de 3de afslag: **Aarestasse**


302km - 14h06

 Aan de rotonde, Maulbeerplatz, de 1ste afslag: **6 / Frutigenstrasse**

302km - 14h07

 Reeks gevaarlijke bochten op 0.6 km

303km - 14h09

 Rechts aanhouden : **6**

Verlaat Thun

306km - 14h14

6

Bij **Einigen**, Vervolg uw weg: **6 / Spiezstrasse**

309km - 14h18

Door Spiez

310km - 14h20

 Reeks gevaarlijke bochten op 1.8 km

311km - 14h21

 Aan de rotonde, Grand Tour of Switzerland, de 1ste afslag: **11 / Grand Tour of Switzerland / Simmentalstrasse**

312km - 14h22

 Neem **afslag** naar:

KANDERSTEG



ADELBODEN

312km - 14h22

Vervolg uw weg: **Spiezwiler**

313km - 14h23

 **Spiezwiler**

Verlaat Spiez


323km - 14h33

Vervolg uw weg: **Lötschbergstrasse** 

324km - 14h35

Door **Frutigen**

326km - 14h36

 Gevaarlijke bocht naar rechts

326km - 14h37

Vervolg uw weg: **Achern** 

327km - 14h37

Door Kandergrund

327km - 14h37

Vervolg uw weg: **Bifigen**

327km - 14h38

Vervolg uw weg: **Reckental**

328km - 14h39

Vervolg uw weg: **Staatsstrasse**

328km - 14h39

Vervolg uw weg: **Bunderholz**

329km - 14h40

Vervolg uw weg: **Kanderstegstrasse**

329km - 14h40

Vervolg uw weg: **Innerkandergrund**

329km - 14h40

 Reeks gevaarlijke bochten op 1.8 km

329km - 14h41

Vervolg uw weg: **Fürten**

Verlaat Kandergrund

330km - 14h41

Vervolg uw weg: **Fürten** 

330km - 14h42

Vervolg uw weg: **Tiefenmatti** 

331km - 14h42

Vervolg uw weg: **Gruebi** 

331km - 14h42

Door Mitholz

331km - 14h42

Vervolg uw weg: **Hauptstrasse**

332km - 14h43

Vervolg uw weg: **Schulbruch**

332km - 14h43

 **Breitloitunnel**

Verlaat Mitholz

333km - 14h44

Vervolg uw weg: **Am Bühl** 

333km - 14h44

 Reeks gevaarlijke bochten op 1.2 km

334km - 14h46

Vervolg uw weg: **Staatsstrasse** 

336km - 14h48

U komt in Kandersteg

336km - 14h49

 Sla linksaf : **Bahnhofstrasse**

336km - 14h49

 Rechts aanhouden : **Bahnhofstrasse**

336km - 14h49

 Sla linksaf

336km - 14h49

 Sla linksaf**Aankomst: Kandersteg, null**

Controleer uw bandenspanning minstens één keer per maand en voor elke lange reis.