

 3 routes mogelijk volgens de routeplanner : Merishausen > Fafferalp

Tijd:**07h40**

Vertrek op 02/07/2022 om 07:51

Aankomst op 02/07/2022 om 15:31

Afstand:

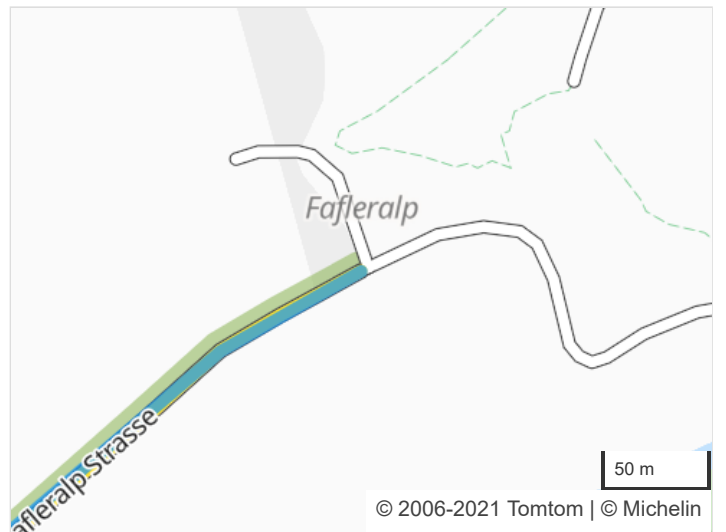
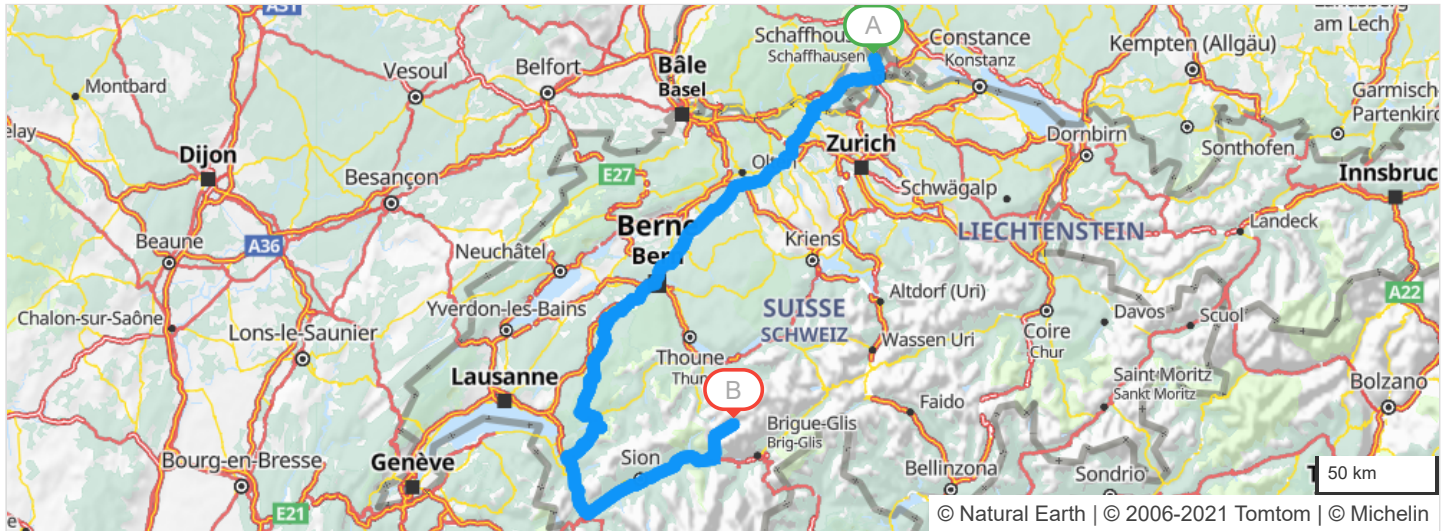
378 km

Geschatte kosten: *

€ 113,55 (brandstof € 113,55)

[De gebruikskosten voor mijn auto berekenen?](#)

* Bij de brandstofkosten wordt rekening gehouden met het verbruik van uw voertuig

**Vertrek: Merishausen, Hauptstrasse****Verlaat Merishausen**Vervolg uw weg: **Hauptstrasse**

Verlaat Merishausen

2.3km - 07h53

Blijf rechtdoor rijden

3.7km - 07h54

 Reeks gevaarlijke bochten op 1.2 km

5km - 07h56

Door Schaffhausen

7.6km - 08h00

 Neem bij de rotonde de 1ste afslag: **Spitalstrasse**

7.9km - 08h01

 Aan de rontonde, Obertorbrücke, de 2de afslag: **Gabenstrasse**

8.3km - 08h02

 Sla rechtsaf : **13 / 14 / 4 / E54 / Grand Tour of Switzerland**

Verlaat Schaffhausen

8.9km - 08h03

Door Neuhausen am Rheinfall

8.9km - 08h03

Vervolg uw weg: **13 / 14 / 4 / E54 / Grand Tour of Switzerland / Mühlenstrasse**

9km - 08h03

 Neem **afslag** naar:

Verlaat Neuhausen am Rheinfall

10.2km - 08h05

Bij **Galgenbuck Tunnel**, vervolg uw weg

10.2km - 08h05

Vervolg uw weg: **13 / 14 / E54 / Galgenbuck Tunnel**

10.3km - 08h05

Doorrijden **13 / E54**

10.4km - 08h05

Vervolg uw weg: **13 / 14 / E54**

13

E54

17.3km - 08h11

 Reeks gevaarlijke bochten op 0.2 km


18.9km - 08h13

Door **Neunkirch**

18.9km - 08h13

 Reeks gevaarlijke bochten op 0.6 km

25.3km - 08h21

 Snelheid beperkt tot 20 km/h op 0.2 km

25.4km - 08h21

Vervolg uw weg: **B34 / E54**

B34

E54

25.4km - 08h21

Entry into Germany

25.5km - 08h21

 Snelheid beperkt tot 50 km/h

26.7km - 08h23

 Snelheid beperkt tot 50 km/h

34km - 08h29

In de omgeving van **Bad Zurzach**, Sla linksaf : **L162** richting:

L162

ZURZACH
KÜSSABERG

34.3km - 08h29

 Reeks gevaarlijke bochten op 1.6 km

35.2km - 08h30

 Snelheid beperkt tot 50 km/h

36.9km - 08h32

 Snelheid beperkt tot 50 km/h

38km - 08h34

 Snelheid beperkt tot 50 km/h op 0.9 km

38.7km - 08h35

 Reeks gevaarlijke bochten op 0.4 km

39.2km - 08h35

Vervolg uw weg: **Römerstraße Neckar-Alb-Aare**

39.4km - 08h36

 Snelheid beperkt tot 30 km/h

39.6km - 08h36

 Snelheid beperkt tot 20 km/h

39.7km - 08h36

Vervolg uw weg: **Römerstrasse Neckar-Alb-Aare**

39.7km - 08h36

Entry into Swiss


39.7km - 08h36

Door Bad Zurzach

39.8km - 08h37

 Sla rechtsaf : **Römerstrasse Neckar-Alb-Aare**

40.5km - 08h38

 Links aanhouden : **Römerstrasse Neckar-Alb-Aare**

Verlaat Bad Zurzach

41.7km - 08h40

Vervolg uw weg: **Bruggerstrasse / Römerstrasse Neckar-Alb-Aare**

41.9km - 08h40

 Reeks gevaarlijke bochten op 0.7 km

42.7km - 08h41

 Gevaarlijke daling op 0.4 km

44.2km - 08h43

Door Tegerfelden

44.6km - 08h43

 Sla rechtsaf : **Römerstrasse Neckar-Alb-Aare**

44.8km - 08h44


 Reeks gevaarlijke bochten op 1.1 km

Verlaat Tegerfelden

45km - 08h44

Vervolg uw weg: **Römerstrasse Neckar-Alb-Aare / Würenlingerstrasse**

48.6km - 08h48

 Gevaarlijke bocht naar rechts

50.5km - 08h50

Neem bij de rotonde de 1ste afslag: **Kuhgässlistrasse / Römerstrasse Neckar-Alb-Aare**

50.5km - 08h51

Door Siggenthal Station

50.8km - 08h51

 Aan de rotonde, Döttingenstrasse, de 3de afslag: **5 / Römerstrasse Neckar-Alb-Aare**

51.8km - 08h52

 Sla rechtsaf : **Römerstrasse Neckar-Alb-Aare / Stillistrasse**

Verlaat Siggenthal Station

52.3km - 08h53

Vervolg uw weg: **5**

5

52.6km - 08h53

 Snelheid beperkt tot 40 km/h

52.6km - 08h53

Door Stilli

52.6km - 08h53

 Reeks gevaarlijke bochten

52.7km - 08h53

 Sla linksaf : **5**

52.7km - 08h53

 Snelheid beperkt tot 40 km/h

Verlaat Stilli

53.8km - 08h55

Door Brugg

56.6km - 09h00

 Sla linksaf : **5**

57.2km - 09h01

 Reeks gevaarlijke bochten

58.4km - 09h03

 Reeks gevaarlijke bochten op 1 km

Verlaat Brugg

59.3km - 09h04

5

59.4km - 09h05

59.4km - 09h05

64.8km - 09h11

Doorrijden voor: **5** Deze weg wordt tijdelijk afgesloten. Gelieve de toegankelijkheid te controleren.

U rijdt nu 2 uur, denk aan een pauze.

 Reeks gevaarlijke bochten op 1.2 km

67.6km - 09h15

Vervolg uw weg: **Bruggerstrasse**

68.2km - 09h16

69.5km - 09h18


Door Rapperswil Sla linksaf : **Seetalstrasse**

Verlaat Rapperswil

70.6km - 09h20

71km - 09h20

71.1km - 09h20

Vervolg uw weg: **Seetalstrasse** Links aanhouden : **Seetalstrasse** Links aanhouden : **Seetalstrasse** richting:

**LENZBURG
BERN
SUHR
HUNZENSCHWIL**


71.6km - 09h21

1

71.6km - 09h21

75.8km - 09h26


78.6km - 09h30

Sla rechtsaf : **1** Gevaarlijke bocht naar links Reeks gevaarlijke bochten op 0.6 km Links aanhouden : **1**

78.6km - 09h30

79.3km - 09h31

79.5km - 09h31

Door Oberentfelden Reeks gevaarlijke bochten op 0.2 km Sla rechtsaf : **1**

Verlaat Oberentfelden

80.4km - 09h33

1

80.5km - 09h33

84.3km - 09h38

90.2km - 09h45



93.7km - 09h51

101km - 09h59

107km - 10h05

114km - 10h13

115km - 10h14

Doorrijden voor: **1** Gevaarlijke bocht naar rechts Gevaarlijke bocht naar rechts Neem bij de rotonde de 1ste afslag: **1**

U rijdt nu 2 uur, denk aan een pauze.

 Reeks gevaarlijke bochten op 1.2 kmDoor **Langenthal**U rijdt langs **Wangen an der Aare** Reeks gevaarlijke bochten op 0.3 km

116km - 10h16

116km - 10h16

116km - 10h17

Door OberönzVervolg uw weg: **1 / Bernstrasse**Neem bij de rotonde de 2de afslag: **1**

Verlaat Oberönz

116km - 10h17

1

Doorrijden voor: **1**

118km - 10h18

U rijdt langs **Kriegstetten**

124km - 10h26

125km - 10h26

125km - 10h27

129km - 10h31

129km - 10h31

Door KoppigenSla linksaf : **1**

Gevaarlijke bocht naar rechts



Reeks gevaarlijke bochten op 2.5 km

Neem bij de rotonde de 2de afslag: **1**

Verlaat Koppigen

130km - 10h31

130km - 10h32

130km - 10h32

Door Kirchberg BernSla linksaf : **1 / Solothurnstrasse**Rechts aanhouden : **1 / Hauptstrasse**

Verlaat Kirchberg Bern

131km - 10h33

131km - 10h33

131km - 10h33

Door Rüdttigen-AlchenflühVervolg uw weg: **1 / Bernstrasse**Links aanhouden : **1**

Verlaat Rüdttigen-Alchenflüh

131km - 10h33

1

Doorrijden voor: **1**

131km - 10h34

Neem bij de rotonde de 2de afslag: **1** richting:

**1 - BERN
HINDELBANK
FRAUBRUNNEN
INDUSTRIEZONE
LYSSACH-BERNSTRASSE**

136km - 10h38



Reeks gevaarlijke bochten op 1.2 km

140km - 10h44

141km - 10h45

141km - 10h46

Door Urtenen-SchönbühlNeem bij de rotonde de 2de afslag: **1 / Hindelbankstrasse**Neem bij de rotonde de 2de afslag: **1 / 12**

Verlaat Urtenen-Schönbühl

142km - 10h47

Vervolg uw weg: **1 / 12**

1

145km - 10h51

Reeks gevaarlijke bochten op 0.3 km

148km - 10h57

150km - 10h59

151km - 11h01

151km - 11h01

151km - 11h01

152km - 11h02

152km - 11h04

153km - 11h04

153km - 11h06

154km - 11h06

155km - 11h09

Door Berne Sla rechtsaf : **1 / 12 / Tiefenaustrasse**

Reeks gevaarlijke bochten op 0.8 km

 Links aanhouden : **1 / 12 / Neubrücke** Rechts aanhouden : **1 / 12** Rechts aanhouden : **1 / 12 / Grand Tour of Switzerland** Sla linksaf : **12 / Belpstrasse / Grand Tour of Switzerland** Rechts aanhouden : **12**

Snelheid beperkt tot 30 km/h

Snelheid beperkt tot 30 km/h

Doorrijden voor: **12**

Verlaat Berne

157km - 11h14

12

164km - 11h22

Bij **Niederwangen bei Bern**, Vervolg uw weg: **12 / Freiburgstrasse** Neem bij de rotonde de 2de afslag: **12**

164km - 11h23

164km - 11h23

Door Oberflamatt Neem bij de rotonde de 1ste afslag: **12** richting:

12

FRIBOURG
FLAMATT

Verlaat Oberflamatt

166km - 11h25

12

166km - 11h25

170km - 11h30

171km - 11h31

172km - 11h32

175km - 11h34

176km - 11h36

180km - 11h39

180km - 11h40

Vervolg uw weg: **12**

Reeks gevaarlijke bochten

Reeks gevaarlijke bochten op 0.6 km

U rijdt langs **Tafers**

Reeks gevaarlijke bochten op 0.2 km

Gevaarlijke bocht naar rechts

Gevaarlijke bocht naar rechts

Reeks gevaarlijke bochten op 1.3 km

Gevaarlijke daling op 0.2 km

181km - 11h40

182km - 11h42

182km - 11h42

182km - 11h44

183km - 11h45

Door Fribourg Sla linksaf : **Grand Tour of Switzerland / Route de Berne**

Gevaarlijke daling op 0.4 km

 Aan de rotonde, Grand Tour of Switzerland, de 1ste afslag: **Grand Tour of Switzerland / Route de Bourguillon**

Reeks gevaarlijke bochten op 0.5 km

Verlaat Fribourg

183km - 11h45

Vervolg uw weg: **Grand Tour of Switzerland / Route de Bourguillon** 

183km - 11h45

Door Bourguillon

184km - 11h46

 Sla rechtsaf : **Grand Tour of Switzerland / Route de Bourguillon**

Verlaat Bourguillon

184km - 11h46

Doorrijden voor: **Grand Tour of Switzerland / Route de Bourguillon** 

184km - 11h47

 Reeks gevaarlijke bochten op 1.6 km

186km - 11h48

Door Marly

187km - 11h50

 Aan de rontonde, Grand Tour of Switzerland, de 1ste afslag: **Grand Tour of Switzerland**

187km - 11h51

U rijdt nu 2 uur, denk aan een pauze.

188km - 11h52

 Reeks gevaarlijke bochten op 1.2 km

Verlaat Marly

188km - 11h52

Vervolg uw weg: **Grand Tour of Switzerland / Route de la Gruyère** 

195km - 11h58

Vervolg uw weg: **Route de la Gruyère** 

195km - 11h59

Vervolg uw weg: **Route de Fribourg** 

198km - 12h02

Vervolg uw weg: **Grand Tour of Switzerland** 

198km - 12h03

 Reeks gevaarlijke bochten op 0.3 km

208km - 12h13

 Gevaarlijke daling op 0.2 km

208km - 12h14

 Rechts aanhouden : **Grand Tour of Switzerland**

209km - 12h14

 Reeks gevaarlijke bochten op 0.6 km

211km - 12h17

Door Épagny

211km - 12h17

 Aan de rontonde, Grand Tour of Switzerland, de 2de afslag: **Grand Tour of Switzerland**

Verlaat Épagny

213km - 12h20

Vervolg uw weg: **Grand Tour of Switzerland / Route de l'Intyamon** 

218km - 12h25

 Reeks gevaarlijke bochten op 0.2 km

222km - 12h30

 Gevaarlijke bocht naar rechts

224km - 12h32

 Gevaarlijke bocht naar rechts

227km - 12h35

 Reeks gevaarlijke bochten op 6.5 km

232km - 12h42

 Gevaarlijke daling op 0.3 km

233km - 12h43

Door Les Moulins

234km - 12h44

 Sla rechtsaf : **Route de la Rosette**

Verlaat Les Moulins

234km - 12h45

Vervolg uw weg: **Route de la Rosette** 

235km - 12h46

11

Sla rechtsaf : **11** 

236km - 12h47

 Reeks gevaarlijke bochten op 2 km

240km - 12h52

 Reeks gevaarlijke bochten op 3.5 km

246km - 12h59

 Reeks gevaarlijke bochten op 2.5 km

248km - 13h01

 Gevaarlijke daling op 0.2 km

248km - 13h01

Door **Les Mosses**

251km - 13h04

 Gevaarlijke daling op 0.3 km

251km - 13h04

 Reeks gevaarlijke bochten op 0.4 km

253km - 13h06

 Reeks gevaarlijke bochten op 4.5 km

253km - 13h06

 Gevaarlijke daling op 0.3 km


253km - 13h07

 Gevaarlijke daling op 0.3 km

254km - 13h08

 Gevaarlijke daling op 0.2 km

254km - 13h08

 Rechts aanhouden : **11**


254km - 13h08

 Gevaarlijke daling op 0.4 km

256km - 13h10

 Links aanhouden : **11**


258km - 13h12

 Gevaarlijke daling op 0.4 km

258km - 13h13

 Gevaarlijke daling op 0.2 km

259km - 13h13

 Gevaarlijke daling op 1.2 km

259km - 13h14

 Reeks gevaarlijke bochten op 1.5 km

260km - 13h15

 Gevaarlijke daling op 1.1 km

262km - 13h17

 Reeks gevaarlijke bochten op 5.5 km

266km - 13h22

Door **Aigle**

266km - 13h22

 Sla linksaf : **Grand Tour of Switzerland**

267km - 13h23

 Sla linksaf : **11 / Grand Tour of Switzerland / Route des Vins Le Chablais**

267km - 13h23

 Links aanhouden : **11**

Verlaat Aigle

268km - 13h26

Doorrijden voor: **11**

11

268km - 13h26

 Neem **afslag** naar:

271km - 13h29

U rijdt langs **Monthey**

278km - 13h35

Door **Saint-Maurice**

279km - 13h37

Vervolg uw weg: **Grand Tour of Switzerland / Route du Simplon**

280km - 13h38

 Aan de rontonde, Grand Tour of Switzerland, de 2de afslag: **21 / 9**

Verlaat Saint-Maurice

280km - 13h39

Vervolg uw weg: **21 / 9**

21

283km - 13h41

9

Sla linksaf : 9 


292km - 13h50

293km - 13h51

294km - 13h54

Door Martigny

U rijdt nu 2 uur, denk aan een pauze.

 Aan de rotonde, Rue du Simplon, de 3de afslag: 9

Verlaat Martigny

296km - 13h55

9

Doorrijden voor: 9 

301km - 14h00

301km - 14h01

Door Saxon Sla linksaf : 9

Verlaat Saxon

305km - 14h05

9

Doorrijden voor: 9

306km - 14h07

306km - 14h07

Door Riddes Neem **afslag** naar:LA TZOUMAZ
ISÉRABLES
RIDDES

307km - 14h08

Vervolg uw weg: **Rue du Village**

307km - 14h09

Vervolg uw weg: **Rue du Faubourg**

308km - 14h09

 Neem bij de rotonde de 1ste afslag: **Route d'Aproz**


308km - 14h10

 Sla linksaf : **Route de Riddes**

310km - 14h11

 In de omgeving van **Nendaz**, Neem bij de rotonde de 2de afslag Vervolg uw weg: **Route de Riddes**

310km - 14h11

 Gevaarlijke bocht naar links

320km - 14h21

 Gevaarlijke daling op 0.3 km

Verlaat Riddes

320km - 14h21

Door Sion

321km - 14h23

 Neem bij de rotonde de 2de afslag: **Route de Riddes**

321km - 14h24

 Aan de rotonde, Rue des Casernes, de 2de afslag: **Route de Chippis**

Verlaat Sion

322km - 14h26

Vervolg uw weg: **Route de Chippis**

323km - 14h27

Door Bramois

324km - 14h27

 Aan de rotonde, Route de Chippis, de 3de afslag: **Route de Chippis**

Verlaat Bramois

324km - 14h28

Doorrijden voor: **Route de Chippis**

327km - 14h31

Vervolg uw weg: **Route de Chalais**

329km - 14h33

Vervolg uw weg: **Route du Moulin**

333km - 14h37

Neem bij de rotonde de 2de afslag: **Route de Chippis**

335km - 14h40

Door Chippis

336km - 14h41

 Sla linksaf : **Grande Avenue**

Verlaat Chippis


336km - 14h42

Door Sierre

336km - 14h42

Vervolg uw weg: **Route de Sous-Géronde**

337km - 14h42

 Aan de rontonde, Chemin du Vignoble Martigny-Loèche, de 1ste afslag: **Chemin du Vignoble Martigny-Loèche / Grand Tour of Switzerland**

Verlaat Sierre

337km - 14h43

Vervolg uw weg: **Chemin du Vignoble Martigny-Loèche / Grand Tour of Switzerland / Route des Falaises**

337km - 14h43

 Reeks gevaarlijke bochten op 0.2 km

339km - 14h46

Vervolg uw weg: **9**

9

339km - 14h46

Door Raspille

340km - 14h47

 Aan de rontonde, Gemmistrasse, de 2de afslag: **9** richting:SIMPLON
BRIG

Verlaat Raspille

340km - 14h47

Doorrijden voor: **9**

9

340km - 14h47

 **Tunnel Hubil**

347km - 14h54

 Deze weg wordt tijdelijk afgesloten. Gelieve de toegankelijkheid te controleren.

347km - 14h54

U rijdt nu 2 uur, denk aan een pauze.

347km - 14h55

Neem bij de rotonde de 1ste afslag: **Grand Tour of Switzerland / Kantonsstrasse** 

348km - 14h56

 Neem bij de rotonde de 3de afslag: **Grand Tour of Switzerland** richting:

SIMPLON
BRIG

354km - 15h02

9

E62

In de omgeving van **Raron**, Neem bij de rotonde de 1ste afslag Vervolg uw weg: **9 / E62**

355km - 15h03

Sla rechtsaf : **Bahnhofstrasse** richting:

BERN

 LÖTSCHBERG
 LÖTSCHENTAL
 GAMPEL STEG

355km - 15h03



Gevaarlijke daling op 0.2 km

356km - 15h04

Door Gampel

357km - 15h05



Sla rechtsaf : **Hohtennstrasse**

Verlaat Gampel

357km - 15h05

Bij **Steg**, Vervolg uw weg: **Hohtennstrasse** 

357km - 15h06



Reeks gevaarlijke bochten op 2 km

357km - 15h06

Door **Steg**

358km - 15h08

Vervolg uw weg: **Lötschbergstrasse** 

360km - 15h10

Vervolg uw weg: **Mittaltunnel** 

363km - 15h13



Gevaarlijke bocht naar rechts

365km - 15h15



Reeks gevaarlijke bochten op 1.9 km

365km - 15h15

Vervolg uw weg: **Bahnhofstrasse** 

366km - 15h16

Vervolg uw weg: **Riti** 

368km - 15h18



Reeks gevaarlijke bochten

368km - 15h18

In de omgeving van **Ferden**, Sla linksaf : **Talstrasse** 

369km - 15h20



Reeks gevaarlijke bochten op 0.2 km

370km - 15h21

Door Kippel


370km - 15h21



Sla linksaf : **Hauptstrasse**

Verlaat Kippel

370km - 15h22

Vervolg uw weg: **Hauptstrasse** 

370km - 15h22

Vervolg uw weg: **Umfahrungsstrasse** 

371km - 15h23

 Reeks gevaarlijke bochten op 1.3 km

371km - 15h23

Vervolg uw weg: **Talstrasse** 

372km - 15h24

Vervolg uw weg: **Finstertanweg** 

373km - 15h25

Vervolg uw weg: **Ried** 

373km - 15h25

 Snelheid beperkt tot 40 km/h

374km - 15h26

 Snelheid beperkt tot 40 km/h

374km - 15h26

Door Blatten

374km - 15h26

 Sla rechtsaf : **Chinggassen**

374km - 15h27

Vervolg uw weg: **Brunnmatten**

374km - 15h27

Vervolg uw weg: **Stegmatte**

375km - 15h27

Vervolg uw weg: **Fafleralp Strasse**

375km - 15h27

 Snelheid beperkt tot 40 km/h

Verlaat Blatten

375km - 15h27

Vervolg uw weg: **Fafleralp Strasse** 

375km - 15h27

 Reeks gevaarlijke bochten

376km - 15h29

 Reeks gevaarlijke bochten op 0.7 km

378km - 15h31

U komt in Fafleralp**Aankomst: Fafleralp, Fafleralp Strasse**

Controleer uw bandenspanning minstens één keer per maand en voor elke lange reis.