

 3 routes mogelijk volgens de routeplanner : Genève > Hinterrhein
**Tijd:****07h23**

Vertrek op 02/07/2022 om 07:51

Aankomst op 02/07/2022 om 15:14

**Afstand:**

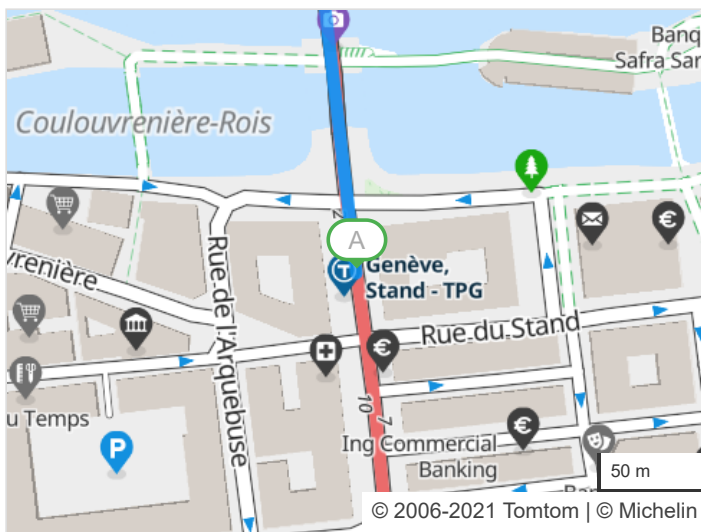
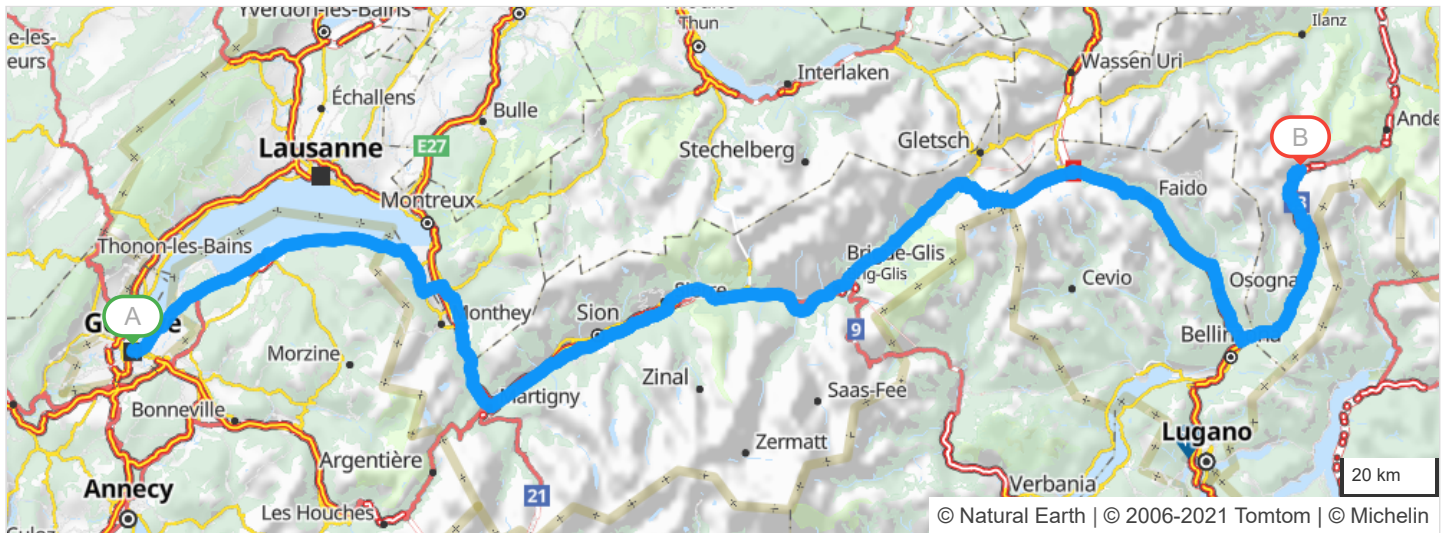
378 km

**Geschatte kosten: \***

€ 112,51 (brandstof € 112,51)

[De gebruikskosten voor mijn auto berekenen?](#)


\* Bij de brandstofkosten wordt rekening gehouden met het verbruik van uw voertuig

**Vertrek: Genève, Rue du Stand****Verlaat Geneva**Vervolg uw weg: **1 / Boulevard Georges Favon** Deze weg wordt tijdelijk afgesloten. Gelieve de toegankelijkheid te controleren.

0.6km - 07h52

 Gevaarlijke bocht naar rechts

0.8km - 07h52

 Sla rechtsaf : **Rue du Mont Blanc**

1km - 07h53

Vervolg uw weg: **Grand Tour of Switzerland**

1.6km - 07h54

 Sla linksaf : **Quai Gustave Ador**

Verlaat Geneva

3.4km - 07h58

Vervolg uw weg: **Quai de Coligny**

5.6km - 08h00

Vervolg uw weg: **Route de Thonon**

8.6km - 08h05

**Door La Pallanterie**

8.6km - 08h05

Vervolg uw weg: **Route de Thonon**

8.9km - 08h05

 Aan de rotonde, Route de Thonon, de 3de afslag: **Route de Thonon**

Verlaat La Pallanterie

9.1km - 08h05

Doorrijden voor: **Route de Thonon**

11.8km - 08h09

 Gevaarlijke bocht naar rechts

12.3km - 08h09

Vervolg uw weg: **D1005****D1005**

12.3km - 08h09

**Entry into France**


14km - 08h10

 D1005 / Route de Thonon (Veigy-Foncenex) Dangerous stretch of road (80 km/h)

20.7km - 08h18

 D1005 / Circuit des Vignobles de Savoie / Route de Genève (Massongy) Dangerous stretch of road (50 km/h)

21.6km - 08h19

 D1005 Dangerous stretch of road (80 km/h)

29.3km - 08h27

Neem bij de rotonde de 2de afslag: **D2005****D2005**

29.3km - 08h27

 D1005 (Thonon-les-Bains) Dangerous stretch of road (90 km/h)

29.5km - 08h28

**Door Anthy-sur-Léman**

30.4km - 08h29

 Aan de rotonde, Circuit des Vignobles de Savoie, de 2de afslag: **D2005 / Circuit des Vignobles de Savoie**

Verlaat Anthy-sur-Léman

30.5km - 08h29

Bij **Thonon-Les-Bains**, Vervolg uw weg: **D2005 / Circuit des Vignobles de Savoie / Route de Genève****D2005**

30.5km - 08h29

Vervolg uw weg: **D2005**

31.5km - 08h30

 Neem bij de rotonde de 2de afslag: **D2005 / Circuit des Vignobles de Savoie**

31.6km - 08h31

**Door Thonon-Les-Bains**

33.5km - 08h34

Vervolg uw weg: **Avenue du Général de Gaulle**

33.6km - 08h34

 Snelheid beperkt tot 30 km/h op 0.5 km

33.7km - 08h34

 Rechts aanhouden : **Avenue du Général de Gaulle**

34km - 08h35

Vervolg uw weg: **Place Jules Mercier**

34.1km - 08h35

 Sla rechtsaf : **D902**

34.3km - 08h35

 Aan de rotonde, Circuit des Vignobles de Savoie, de 2de afslag: **D2005 / Boulevard du Canal / Circuit des Vignobles de Savoie**


34.4km - 08h36

 Sla rechtsaf : **D902 / Route des Grandes Alpes**

34.4km - 08h36

 Snelheid beperkt tot 30 km/h

34.7km - 08h36

 Sla linksaf : **Avenue du Clos Banderet**

34.8km - 08h36

 Snelheid beperkt tot 30 km/h

35.5km - 08h38

Vervolg uw weg: **Avenue des Prés Verts**

36km - 08h38

Vervolg uw weg: **Avenue de Thuyset**

36.2km - 08h39

 Aan de rotonde, Circuit des Vignobles de Savoie, de 2de afslag: **D2005**

Verlaat Thonon-Les-Bains


36.7km - 08h39

**D2005**Vervolg uw weg: **D2005**

36.8km - 08h40

**D1005**Neem bij de rotonde de 3de afslag: **D1005**

43.2km - 08h48

 Gevaarlijke bocht naar links

44.8km - 08h50

 Gevaarlijke bocht naar links


45km - 08h51

Door **Evian-Les-Bains**


47.8km - 08h55

Door **Maxilly-sur-Léman**

49.5km - 08h57

 Snelheid beperkt tot 30 km/h op 0.2 km

50.3km - 08h59

 Snelheid beperkt tot 30 km/h op 0.2 km

50.4km - 08h59

Door **Lugrin**

61.5km - 09h13

**Entry into Swiss**

65.3km - 09h18

Door **Bouveret**


65.3km - 09h18

 Reeks gevaarlijke bochten op 1.1 km

67.5km - 09h21

 Gevaarlijke daling op 0.4 km

68km - 09h21

 Deze weg wordt tijdelijk afgesloten. Gelieve de toegankelijkheid te controleren.


68km - 09h21

U rijdt nu 2 uur, denk aan een pauze.

69.5km - 09h23

 Reeks gevaarlijke bochten

72.3km - 09h26

 Gevaarlijke bocht naar rechts

74.3km - 09h28

**Door Vionnaz**

75.2km - 09h29

 Reeks gevaarlijke bochten

75.4km - 09h30

 Neem bij de rotonde de 2de afslag: **Route d'Aigle**

Verlaat Vionnaz

75.8km - 09h30

Vervolg uw weg: **Route d'Aigle**

76.5km - 09h31

Vervolg uw weg: **Route de Savolar**

78.3km - 09h33

Neem bij de rotonde de 2de afslag richting:

**AIGLE**

78.4km - 09h33

Sla linksaf richting:

AIGLE  
OLLON  
LES MOSSÉS  
PILLON

79.5km - 09h34

9

Sla rechtsaf : **9**

79.5km - 09h34

 Gevaarlijke bocht naar links

79.6km - 09h34

Door **Aigle**

85.5km - 09h40

U rijdt langs **Monthey**


92.3km - 09h46

**Door Saint-Maurice**

93.5km - 09h48

Vervolg uw weg: **Grand Tour of Switzerland / Route du Simplon**

93.9km - 09h49

 Aan de rontonde, Grand Tour of Switzerland, de 2de afslag: **21 / 9**

Verlaat Saint-Maurice

94.6km - 09h50

21

Vervolg uw weg: **21 / 9**

95.6km - 09h51

U rijdt nu 2 uur, denk aan een pauze.

97.1km - 09h52

9

Sla linksaf : **9** 

106km - 10h01

**Door Martigny**

109km - 10h05

 Aan de rontonde, Rue du Simplon, de 3de afslag: **9**

Verlaat Martigny

110km - 10h06

9

Doorrijden voor: **9** 

115km - 10h11

**Door Saxon**

115km - 10h12

 Sla linksaf : **9**

Verlaat Saxon

119km - 10h16

9

Doorrijden voor: **9**












120km - 10h18

**Door Riddes**

120km - 10h18

 Neem **afslag** naar:

LA TZOUMAZ  
ISÉRABLES  
RIDDES

- 121km - 10h19 Vervolg uw weg: **Rue du Village**
- 122km - 10h20 Vervolg uw weg: **Rue du Faubourg**
- 122km - 10h20  Neem bij de rotonde de 1ste afslag: **Route d'Aproz**
- 122km - 10h21  Sla linksaf : **Route de Riddes**
- 124km - 10h22  In de omgeving van **Nendaz**, Neem bij de rotonde de 2de afslag Vervolg uw weg: **Route de Riddes**
- 124km - 10h22  Gevaarlijke bocht naar links
- 134km - 10h32  Gevaarlijke daling op 0.3 km  
Verlaat Riddes
- 134km - 10h32 **Door Sion**
- 135km - 10h34  Neem bij de rotonde de 2de afslag: **Route de Riddes**
- 135km - 10h35  Aan de rontonde, Rue des Casernes, de 2de afslag: **Route de Chippis**  
Verlaat Sion
- 136km - 10h37 Vervolg uw weg: **Route de Chippis**
- 137km - 10h37 **Door Bramois**
- 138km - 10h38  Aan de rontonde, Route de Chippis, de 3de afslag: **Route de Chippis**  
Verlaat Bramois
- 138km - 10h39 Doorrijden voor: **Route de Chippis**
- 142km - 10h42 Vervolg uw weg: **Route de Chalais**
- 143km - 10h44 Vervolg uw weg: **Route du Moulin**
- 147km - 10h48 Neem bij de rotonde de 2de afslag: **Route de Chippis**
- 149km - 10h51 **Door Chippis**
- 150km - 10h52  Sla linksaf : **Grande Avenue**  
Verlaat Chippis
- 150km - 10h53 **Door Sierre**
- 150km - 10h53 Vervolg uw weg: **Route de Sous-Géronde**
- 151km - 10h53  Aan de rontonde, Chemin du Vignoble Martigny-Loèche, de 1ste afslag: **Chemin du Vignoble Martigny-Loèche / Grand Tour of Switzerland**  
Verlaat Sierre
- 151km - 10h54 Vervolg uw weg: **Chemin du Vignoble Martigny-Loèche / Grand Tour of Switzerland / Route des Falaises**
- 151km - 10h54  Reeks gevaarlijke bochten op 0.2 km
- 153km - 10h57 Vervolg uw weg: **9**

9

153km - 10h57

154km - 10h58

**Door Raspille**
 Aan de rotonde, Gemmistrasse, de 2de afslag: **9** richting:

**SIMPLON  
BRIG**


Verlaat Raspille

154km - 10h58

9

161km - 11h05

161km - 11h05

Doorrijden voor: **9**
 Deze weg wordt tijdelijk afgesloten. Gelieve de toegankelijkheid te controleren.

U rijdt nu 2 uur, denk aan een pauze.

161km - 11h06

162km - 11h07

Neem bij de rotonde de 1ste afslag: **Grand Tour of Switzerland / Kantonsstrasse** 
 Neem bij de rotonde de 3de afslag: **Grand Tour of Switzerland** richting:

**SIMPLON  
BRIG**

168km - 11h13

9

E62

170km - 11h15

170km - 11h15


170km - 11h15

173km - 11h17

179km - 11h22

186km - 11h26

Neem bij de rotonde de 1ste afslag: **9 / E62**
 Neem **afslag** naar:

 Deze weg wordt tijdelijk afgesloten. Gelieve de toegankelijkheid te controleren.


U rijdt nu 2 uur, denk aan een pauze.

Door **Raron**
 **Vispertunnel**
 Neem **afslag** naar:

**BRIG  
SIMPLON  
BRIGERBAD  
GAMSEN**

186km - 11h27

187km - 11h27

 Neem bij de rotonde de 2de afslag: **9**
 Gevaarlijke bocht naar rechts

188km - 11h28

189km - 11h29

189km - 11h30

**Door Gamsen**
 Aan de rotonde, Grand Tour of Switzerland, de 2de afslag: **9 / Grand Tour of Switzerland / Kantonsstrasse**
 Aan de rotonde, Grand Tour of Switzerland, de 4de afslag: **19** richting:

**SIMPLON  
SIMPLON - **

Verlaat Gamsen

190km - 11h30

19

191km - 11h31

194km - 11h35

196km - 11h38

199km - 11h41

200km - 11h43

207km - 11h50

207km - 11h51


208km - 11h52

214km - 11h59

218km - 12h03

223km - 12h09

223km - 12h10

Vervolg uw weg: **19**  In de omgeving van **Brig-Glis**, Links aanhouden : **19**Door **Naters** Gevaarlijke bocht naar links Reeks gevaarlijke bochten op 0.3 km Reeks gevaarlijke bochten op 3.5 km Reeks gevaarlijke bochten op 0.7 km

U rijdt nu 2 uur, denk aan een pauze.

 Reeks gevaarlijke bochten op 1 km Gevaarlijke bocht naar rechts Reeks gevaarlijke bochten op 0.3 kmDoor **Münster (Valais)** Reeks gevaarlijke bochten op 0.2 km

228km - 12h16

Sla rechtsaf : **Nufenenstrasse** richting: 

NUFENEN

228km - 12h17

229km - 12h18

Vervolg uw weg: **Waldweg**  Reeks gevaarlijke bochten op 2.5 km

229km - 12h19

234km - 12h23

236km - 12h26

Sla rechtsaf : **Nufenenstrasse**  Reeks gevaarlijke bochten op 2 km Reeks gevaarlijke bochten op 0.9 km

240km - 12h30

240km - 12h30

240km - 12h30

242km - 12h33

242km - 12h33

242km - 12h33

247km - 12h39

248km - 12h40

248km - 12h40

250km - 12h42

250km - 12h42

255km - 12h48

258km - 12h51

Sla linksaf : **Zona Ossasco**  Deze weg wordt tijdelijk afgesloten. Gelieve de toegankelijkheid te controleren. Reeks gevaarlijke bochten op 1.6 km Reeks gevaarlijke bochten op 1.4 km Reeks gevaarlijke bochten Gevaarlijke daling op 0.3 km Reeks gevaarlijke bochten op 0.2 km Gevaarlijke daling op 0.7 km Gevaarlijke daling op 1.6 km Reeks gevaarlijke bochten Gevaarlijke bocht naar rechts Gevaarlijke daling op 0.7 km Gevaarlijke daling op 0.3 km

260km - 12h53

Vervolg uw weg: **Via Fontana** 

261km - 12h54

 Gevaarlijke daling op 0.7 km

263km - 12h56

 Gevaarlijke daling op 0.2 km

264km - 12h57

Sla rechtsaf richting:

**PASSO  
SAN GOTTARDO  
BELLINZONA  
AIROLO**

264km - 12h57

 Reeks gevaarlijke bochten op 0.6 km


265km - 12h58

**Door Airolo**


265km - 12h58

Vervolg uw weg: **Via della Stazione**

265km - 12h59

 Sla rechtsaf : **2**

266km - 13h00

 Gevaarlijke bocht naar rechts

Verlaat Airolo

266km - 13h00

Vervolg uw weg: **2** 

2

277km - 13h13

 Gevaarlijke daling op 0.5 km

278km - 13h13

 Reeks gevaarlijke bochten op 0.9 km

278km - 13h13

 Gevaarlijke daling op 0.9 km

280km - 13h16

 Gevaarlijke bocht naar rechts

281km - 13h16

Door **Faido**

281km - 13h18

 Gevaarlijke daling op 0.2 km

284km - 13h22

 Gevaarlijke daling op 0.3 km

286km - 13h24

Vervolg uw weg: **2**

288km - 13h26

 Reeks gevaarlijke bochten

290km - 13h28

 Reeks gevaarlijke bochten op 0.5 km

290km - 13h28

 Gevaarlijke daling op 0.4 km

290km - 13h29

 Gevaarlijke daling op 0.7 km

295km - 13h34

 Reeks gevaarlijke bochten

301km - 13h42

**Door Biasca**

301km - 13h42

Vervolg uw weg: **2 / Strada del Vino dal Bellinzonese alle Valli Superiori / Via San Gottardo**

303km - 13h44

Doorrijden **2**

305km - 13h47

Doorrijden voor: **2**

Verlaat Biasca

305km - 13h47

Doorrijden voor: **2**

2

308km - 13h49

Door **Osogna**

309km - 13h51


U rijdt nu 2 uur, denk aan een pauze.

311km - 13h53

 Gevaarlijke daling op 0.2 km



318km - 14h02

 Gevaarlijke bocht naar rechts

318km - 14h02

**Door Castione**


319km - 14h02

 Neem bij de rotonde de 3de afslag: **Via Corogna**

319km - 14h03

 Sla rechtsaf : **Via Cantonale**

319km - 14h03

 Aan de rontonde, Grand Tour of Switzerland, de 2de afslag: **13 / Grand Tour of Switzerland**

Verlaat Castione

320km - 14h04

13

Bij **Cantoni**, Vervolg uw weg: **13 / Grand Tour of Switzerland / Via Bellinzona**

320km - 14h04

**Door Lumino**


320km - 14h04

Vervolg uw weg: **13 / Grand Tour of Switzerland / Via Bellinzona**

321km - 14h05

 Reeks gevaarlijke bochten op 1.2 km

321km - 14h06

 Rechts aanhouden : **13**

Verlaat Lumino

322km - 14h07

13

Vervolg uw weg: **13**

326km - 14h11

**Door Roveredo (Graubünden)**

327km - 14h12

Vervolg uw weg: **Strada Cantonal**

327km - 14h12

Vervolg uw weg: **Sant'Antoni**

Verlaat Roveredo (Graubünden)

327km - 14h13

Vervolg uw weg: **Sant'Antoni**

327km - 14h13

13

Neem bij de rotonde de 2de afslag: **13**

328km - 14h13

 Reeks gevaarlijke bochten op 0.8 km


331km - 14h18

Vervolg uw weg: **13**

334km - 14h21

 Reeks gevaarlijke bochten op 0.7 km

338km - 14h26

 Gevaarlijke bocht naar rechts

340km - 14h28

 Gevaarlijke bocht naar links

343km - 14h30

 Reeks gevaarlijke bochten op 6 km

346km - 14h35

**Door Mesocco**

347km - 14h35

 Sla linksaf : **13**

Verlaat Mesocco

348km - 14h37

13

Doorrijden voor: **13**

350km - 14h40

 Reeks gevaarlijke bochten op 1.5 km

351km - 14h42

Sla rechtsaf : **Grand Tour of Switzerland / Pian San Giacomo**

352km - 14h42


Vervolg uw weg: **13** 

13

354km - 14h45

 Reeks gevaarlijke bochten op 3.5 km

357km - 14h49

 Links aanhouden : **13**

359km - 14h51

 Reeks gevaarlijke bochten op 0.2 km

361km - 14h53

 Reeks gevaarlijke bochten op 1.8 km

361km - 14h54

 Deze weg wordt tijdelijk afgesloten. Gelieve de toegankelijkheid te controleren.

362km - 14h55

 Reeks gevaarlijke bochten op 2.5 km

368km - 15h02

 Reeks gevaarlijke bochten op 4 km

372km - 15h07

 Reeks gevaarlijke bochten op 0.3 km

372km - 15h07

 Gevaarlijke daling op 1.4 km

375km - 15h11

 Reeks gevaarlijke bochten op 1.6 km

377km - 15h13

 Links aanhouden : **13**

378km - 15h14

**U komt in Hinterrhein**

378km - 15h14

 Sla linksaf

378km - 15h14

 En meteen daarna , sla rechtsaf : **Hauptstrasse**

378km - 15h14

 Snelheid beperkt tot 30 km/h**Aankomst: Hinterrhein, Hauptstrasse**

Controleer uw bandenspanning minstens één keer per maand en voor elke lange reis.