

 1 route mogelijk volgens de routeplanner : Landeck > Hinterrhein

Tijd:**03h31**

Vertrek op 02/07/2022 om 07:51

Aankomst op 02/07/2022 om 11:22

Afstand:

189 km

Geschatte kosten: *

€ 58,35 (brandstof € 58,35)

[De gebruikskosten voor mijn auto berekenen?](#)

* Bij de brandstofkosten wordt rekening gehouden met het verbruik van uw voertuig

**Vertrek: Landeck, Malser Straße****Verlaat Landeck**Vervolg uw weg: **Malser Straße** Snelheid beperkt tot 30 km/h

Verlaat Landeck

0.7km - 07h52

1.3km - 07h52

3.4km - 07h54

4km - 07h54

4.6km - 07h55



5km - 07h56

6.2km - 07h57

6.7km - 07h57

8.8km - 07h59


11.7km - 08h01

Vervolg uw weg: **Landecker Straße**  Reeks gevaarlijke bochten op 0.2 km Snelheid beperkt tot 60 km/h op 0.4 km Snelheid beperkt tot 50 km/h op 0.2 km Snelheid beperkt tot 50 km/h Snelheid beperkt tot 50 km/h Snelheid beperkt tot 60 km/h op 0.5 km Neem **afslag** naar: Gevaarlijke daling op 0.2 km Snelheid beperkt tot 60 km/h

11.8km - 08h02

12.3km - 08h02

12.3km - 08h02

Door Prutz Sla linksaf : **Dorfstraße** Snelheid beperkt tot 30 km/h op 0.3 km

Verlaat Prutz

Etappes A : Prutz, Obergasse

12.6km - 08h03

 Sla linksaf

12.6km - 08h03

 En meteen daarna , sla linksaf : **B180**

13.3km - 08h03

Vervolg uw weg: **B180****B180**


13.6km - 08h04

Sla linksaf : **Dorfstraße**

13.7km - 08h04

 Rechts aanhouden : **Dorfstraße**

13.7km - 08h04

 Snelheid beperkt tot 60 km/h op 0.5 km

14.6km - 08h05

Vervolg uw weg: **Ried im Oberinntal**

14.8km - 08h05

 Snelheid beperkt tot 40 km/h op 0.2 km

15km - 08h05

Door Ried im Oberinntal

15.9km - 08h07

Neem **Ried im Oberinntal**

Verlaat Ried im Oberinntal

17km - 08h08

Vervolg uw weg: **Ried im Oberinntal / Sankt Christina**

17.7km - 08h09

 Snelheid beperkt tot 50 km/h op 0.7 km

17.7km - 08h09

 Reeks gevaarlijke bochten op 0.4 km

19.9km - 08h11

Vervolg uw weg: **Steinbrücken**

19.9km - 08h11

 Snelheid beperkt tot 60 km/h op 0.4 km

20.1km - 08h11

 Gevaarlijke bocht naar rechts

20.3km - 08h12

Vervolg uw weg: **Breithaslach**

20.3km - 08h12

 Snelheid beperkt tot 50 km/h op 0.5 km

20.8km - 08h12

Door Tösens

20.9km - 08h12

Vervolg uw weg: **Siedlung**

21.1km - 08h13

Vervolg uw weg: **Steinach**

21.9km - 08h14

 Sla rechtsaf : **Tschupbach**

21.9km - 08h14


 Reeks gevaarlijke bochten op 1.2 km

Verlaat Tösens

22.4km - 08h14

Blijf rechtdoor rijden

22.7km - 08h14

 Snelheid beperkt tot 50 km/h op 0.2 km

22.9km - 08h14

Neem **B180** **B180**

22.9km - 08h14

 Gevaarlijke daling op 0.2 km

58.3km - 08h50

 Gevaarlijke bocht naar links

58.6km - 08h50

Door Scuol

59km - 08h51

 Sla rechtsaf : **Stradun**


59.1km - 08h52

 Links aanhouden : **Stradun**

59.1km - 08h52

 Sla linksaf : **Bagnera**

59.4km - 08h53

 Snelheid beperkt tot 30 km/h op 0.2 km

59.4km - 08h53

Vervolg uw weg: **Rablüzza**

Verlaat Scuol

Etappes C : Scuol, Plaz

59.6km - 08h53

 Sla rechtsaf : **Plaz**

59.7km - 08h53

Vervolg uw weg: **Bügl Grond**

59.8km - 08h53

Vervolg uw weg: **Funtanatscha**

59.8km - 08h54

Vervolg uw weg: **Chantröven**

60.2km - 08h55

 Sla rechtsaf : **Stradun**

60.2km - 08h55

 Sla linksaf : **Via da la Staziun**

60.6km - 08h56

Vervolg uw weg: **Via da la Staziun**

60.7km - 08h56

 Reeks gevaarlijke bochten op 1.3 km

60.7km - 08h56

Neem bij de rotonde de 3de afslag: **27** richting: 

27

27

ST. MORITZ
ZERNEZ
TARASP
VULPERA

61.1km - 08h57

 Gevaarlijke daling op 0.4 km

63km - 08h59

 Reeks gevaarlijke bochten op 1 km

66.2km - 09h02

 Reeks gevaarlijke bochten op 0.7 km

70.4km - 09h06

 Reeks gevaarlijke bochten op 1.9 km

73.8km - 09h10

 Reeks gevaarlijke bochten op 1.5 km

79.9km - 09h17

Door Susch

80.3km - 09h17

 Sla rechtsaf : **28** richting:

28 - DAVOS - FLÜELAPASS

80.5km - 09h18

 Reeks gevaarlijke bochten op 4 km

Verlaat Susch

81km - 09h18

Vervolg uw weg: **28** 

28

- 81km - 09h18  Deze weg wordt tijdelijk afgesloten. Gelieve de toegankelijkheid te controleren.
- 89.2km - 09h27  Reeks gevaarlijke bochten
- 90km - 09h28  Reeks gevaarlijke bochten op 0.3 km
- 93.3km - 09h31  Gevaarlijke daling op 2.5 km
- 93.8km - 09h31  Reeks gevaarlijke bochten op 2.5 km
- 98.2km - 09h36  Reeks gevaarlijke bochten op 0.7 km
- 99.3km - 09h37  Gevaarlijke daling op 1 km
- 103km - 09h41  Gevaarlijke daling op 0.8 km
- 104km - 09h42  Gevaarlijke daling op 1 km

105km - 09h44

Door Davos

106km - 09h45

Vervolg uw weg: **Flüelastrasse**

106km - 09h45

 Sla linksaf : **Bahnhofstrasse**

107km - 09h46

 Sla linksaf : **Promenade**

109km - 09h51

 Rechts aanhouden : **Promenade**

110km - 09h53

Vervolg uw weg: **Landwasserstrasse**

Verlaat Davos

111km - 09h54

Vervolg uw weg: **Landwasserstrasse**

112km - 09h55

Door Frauenkirch

112km - 09h55

 Sla rechtsaf : **Landwasserstrasse**

113km - 09h56

 Reeks gevaarlijke bochten op 2.5 km

Verlaat Frauenkirch

114km - 09h57

Doorrijden voor: **Landwasserstrasse**

116km - 10h00

 Gevaarlijke bocht naar rechts

118km - 10h02

 Rechts aanhouden : **Landwasserstrasse**

120km - 10h04

Vervolg uw weg: **Landwasser**

123km - 10h06

 Reeks gevaarlijke bochten op 1.4 km

126km - 10h10

 Reeks gevaarlijke bochten op 1.6 km

129km - 10h13

 Gevaarlijke daling op 0.2 km

130km - 10h15

Door Valtära

130km - 10h15

Vervolg uw weg: **Davoserstrasse**

130km - 10h15

 Reeks gevaarlijke bochten op 1.3 km

130km - 10h16

Vervolg uw weg: **Landwasserstrasse**

132km - 10h19

 Reeks gevaarlijke bochten op 3 km

132km - 10h19

 Gevaarlijke daling op 0.4 km

133km - 10h19

 Gevaarlijke daling op 0.4 km

Verlaat Valtära

136km - 10h22

Sla rechtsaf : **Albulastrasse**

165km - 10h56

13

Sla linksaf : **13** 


165km - 10h56

165km - 10h56

Bij **Bärenburg**, vervolg uw wegSla linksaf : **13**

165km - 10h57

13

Doorrijden voor: **13** 

167km - 10h58



Reeks gevaarlijke bochten op 3 km

167km - 10h58

Rechts aanhouden : **13**

172km - 11h04



Reeks gevaarlijke bochten op 0.6 km

174km - 11h06



Reeks gevaarlijke bochten op 3 km

174km - 11h06

Links aanhouden : **13**

174km - 11h06

Rechts aanhouden : **13**

178km - 11h10

Door Splügen

178km - 11h10



Reeks gevaarlijke bochten

178km - 11h10

Sla rechtsaf : **13**

Verlaat Splügen

179km - 11h12

13

Doorrijden voor: **13**

181km - 11h13



Gevaarlijke bocht naar links

181km - 11h13

Sla rechtsaf richting:

**SAN BERNARDINO
NUFENEN**

181km - 11h14

13

Vervolg uw weg: **13**

184km - 11h17

Door Nufenen

184km - 11h17

Vervolg uw weg: **Italienische Strasse**

185km - 11h18



Sla linksaf

185km - 11h18

En meteen daarna , sla linksaf : **13**

185km - 11h18



Reeks gevaarlijke bochten

Verlaat Nufenen

185km - 11h18

13

Doorrijden voor: **13**

