



1 route mogelijk volgens de routeplanner : Merishausen &gt; Sankt Niklaus

**Tijd:****08h45 (00h05 snelweg)**

Geen vertraging door verkeersdrukte bij vertrek om 14h27

**Afstand:**

440 km (6 km snelweg)

**Geschatte kosten: \***

€ 134,61 (brandstof € 134,61)

[De gebruikskosten voor mijn auto berekenen?](#)

\* Bij de brandstofkosten wordt rekening gehouden met het verbruik van uw voertuig

**Vertrek: Merishausen, Hauptstrasse****Verlaat Merishausen**Vervolg uw weg: **Hauptstrasse**

Verlaat Merishausen

2.3km - 00h02

Blijf rechtdoor rijden

3.7km - 00h03

Reeks gevaarlijke bochten op 1.2 km

5km - 00h05

**Door Schaffhausen**

7.6km - 00h09

 Neem bij de rotonde de 2de afslag: **Spitalstrasse**

7.7km - 00h09

 Sla rechtsaf : **Adlerstrasse**

7.9km - 00h10

Sla rechtsaf

7.9km - 00h10

 En meteen daarna , sla rechtsaf : **15 / 4 / E54 / Bachstrasse**

8.5km - 00h11

 Sla linksaf : **13 / 14 / 15 / Grand Tour of Switzerland / Rheinuferstrasse**

8.7km - 00h11

 Rechts aanhouden : **13 / 14**

Verlaat Schaffhausen

8.8km - 00h11

Bij **Feuerthalen**, Vervolg uw weg: **13 / 14 / 15 / Grand Tour of Switzerland / Zürcherstrasse**

13

12.7km - 00h17

**Door Neuparadies**

12.9km - 00h17

 Sla rechtsaf : **14**

Verlaat Neuparadies

13.2km - 00h18

Vervolg uw weg: **14**

14

14.8km - 00h19

**Door Schlatt (Thurgau)**

15.1km - 00h20

Gevaarlijke bocht naar rechts

15.2km - 00h20

Sla linksaf

15.2km - 00h20

 En meteen daarna , sla rechtsaf : **14**

Verlaat Schlatt (Thurgau)

15.7km - 00h20

14

Doorrijden voor: **14**

19km - 00h24

19.2km - 00h24

19.4km - 00h24

**Door Truttikon** Reeks gevaarlijke bochten Sla linksaf : **14**

Verlaat Truttikon

19.7km - 00h25

14

Doorrijden voor: **14**

24.2km - 00h30

 Reeks gevaarlijke bochten op 0.2 km

32.8km - 00h39

 In de omgeving van **Frauenfeld**, Links aanhouden : **14**

33.4km - 00h40

34.4km - 00h42




34.4km - 00h42

35.1km - 00h43

35.3km - 00h44


36.1km - 00h45

36.8km - 00h46

**Door Frauenfeld** Neem bij de rotonde de 1ste afslag: **Rheinstrasse** Gevaarlijke bocht naar rechts Aan de rotonde, Postplatz, de 2de afslag: **Rathausplatz** Aan de rotonde, Am Holdertor, de 1ste afslag: **Sankt Gallerstrasse** Reeks gevaarlijke bochten op 0.6 km Links aanhouden : **Sankt Gallerstrasse**

Verlaat Frauenfeld

39.4km - 00h48

Vervolg uw weg: **Frauenfelderstrasse** 

39.4km - 00h48

**Door Matzingen**

40.8km - 00h50

 Sla rechtsaf : **Frauenfelderstrasse**

40.9km - 00h50

Vervolg uw weg: **Sankt Gallerstrasse**

Verlaat Matzingen


41.4km - 00h51

Vervolg uw weg: **Sankt Gallerstrasse** 

41.8km - 00h51

Vervolg uw weg: **Frauenfelderstrasse** 

42.5km - 00h52

 Gevaarlijke bocht naar rechts


43.5km - 00h53

**Door Wängi**

44km - 00h54

 Aan de rotonde, Frauenfelderstrasse, de 2de afslag: **7**

44.2km - 00h54

 Gevaarlijke bocht naar rechts

Verlaat Wängi

44.8km - 00h55

7

Vervolg uw weg: **7**

46.7km - 00h57

Door **Münchwilen Thurgau**

51.3km - 01h03

**Door Wil SG**

51.3km - 01h03

Vervolg uw weg: **7 / Zürcherstrasse**

52.1km - 01h04

 Neem bij de rotonde de 2de afslag: **7**

Verlaat Wil SG

52.8km - 01h06

Doorrijden voor: **7**

7

53.1km - 01h06

**Door Wil SG**

53.2km - 01h06

 Aan de rontonde, Sankt Gallerstrasse, de 1ste afslag: **Georg Rennerstrasse**

Verlaat Wil SG

54km - 01h07

Vervolg uw weg: **Georg Rennerstrasse**

54.3km - 01h08

 Links aanhouden : **Georg Rennerstrasse** richting:

WATTWIL  
TOGGENBURG  
RICKENBACH  
SCHWARZENBACH

54.4km - 01h08

Sla linksaf richting:

WILDHAUS  
WATTWIL  
TOGGENBURG

54.4km - 01h08

 Neem bij de rotonde de 2de afslag: **16**

60.1km - 01h13

 Gevaarlijke bocht naar rechts

61.4km - 01h15

 Reeks gevaarlijke bochten op 1.2 km

64.3km - 01h18

Sla linksaf : **Engi**

64.3km - 01h18

 Deze weg wordt tijdelijk afgesloten. Gelieve de toegankelijkheid te controleren.


64.3km - 01h18

U rijdt nu 2 uur, denk aan een pauze.

64.6km - 01h18

 **Engi**

68.2km - 01h22

 Gevaarlijke bocht naar rechts

69.3km - 01h23

Vervolg uw weg: **Umfahrungsstrasse**

70.1km - 01h24

Vervolg uw weg: **Steinegg**

71km - 01h24

**Door Wattwil**

71km - 01h24

 Neem **afslag** naar:


71.5km - 01h25

 Sla rechtsaf : **16 / 8**

71.9km - 01h26

 Gevaarlijke bocht naar rechts

72.9km - 01h27

 Links aanhouden : **16**

73.2km - 01h28

 Reeks gevaarlijke bochten op 0.4 km


Verlaat Wattwil

75.6km - 01h32

16

Vervolg uw weg: **16**

76.3km - 01h33

 Links aanhouden : **16**

76.8km - 01h33

**Door Ebnat-Kappel**

79.8km - 01h35

 Sla linksaf : **16**

Verlaat Ebnat-Kappel

81km - 01h37

16

Doorrijden voor: **16** 

85.5km - 01h42

Door **Nesslau**

86km - 01h43

 Reeks gevaarlijke bochten op 2.5 km

89.9km - 01h48

 Reeks gevaarlijke bochten op 1.7 km

91.1km - 01h49

 Gevaarlijke daling op 0.2 km

97.7km - 01h57

 Reeks gevaarlijke bochten op 0.3 km

99.9km - 02h00

U rijdt nu 2 uur, denk aan een pauze.

101km - 02h01

 Reeks gevaarlijke bochten

103km - 02h03

 Reeks gevaarlijke bochten op 2.5 km

105km - 02h06

 Gevaarlijke daling op 0.7 km

107km - 02h09

 Reeks gevaarlijke bochten op 3.5 km

108km - 02h09

 Gevaarlijke daling op 0.2 km

110km - 02h11

**Door Gams**

110km - 02h12

 Sla rechtsaf : **16**

Verlaat Gams

111km - 02h13

16

Doorrijden voor: **16**

112km - 02h15

 Reeks gevaarlijke bochten op 0.8 km

115km - 02h19

 Reeks gevaarlijke bochten op 0.8 km

115km - 02h19

**Door Buchs**


115km - 02h19

Vervolg uw weg: **13 / 16 / Grand Tour of Switzerland / Sankt Gallerstrasse**

115km - 02h21

Vervolg uw weg: **13**

117km - 02h24

 Gevaarlijke bocht naar rechts

Verlaat Buchs

118km - 02h25

13

Bij **Rans**, Vervolg uw weg: **13 / Churerstrasse** 

121km - 02h29

 Reeks gevaarlijke bochten op 0.5 km

124km - 02h33

125km - 02h34

125km - 02h34

**Door Fontnas**Sla linksaf : **13**

Gevaarlijke bocht naar rechts

Verlaat Fontnas

126km - 02h35

13

Vervolg uw weg: **13**

127km - 02h37

127km - 02h37

Bij **Trübbach**, Neem bij de rotonde de 3de afslag : **Staatsstrasse**Links aanhouden : **Staatsstrasse** richting:

BALZERS

127km - 02h37

Vervolg uw weg: **Gagoz**

127km - 02h37

**Entry into Liechtenstein**

128km - 02h38

Neem bij de rotonde de 2de afslag: **Gagoz**

129km - 02h39

129km - 02h39

129km - 02h40

**Door Balzers**

Reeks gevaarlijke bochten op 0.6 km

Sla rechtsaf : **Grand Tour of Switzerland**

Verlaat Balzers

131km - 02h43

Vervolg uw weg: **Grand Tour of Switzerland / Neue Churerstrasse**

131km - 02h43

**Entry into Swiss**

132km - 02h43



Reeks gevaarlijke bochten op 1.3 km

134km - 02h46



Reeks gevaarlijke bochten

136km - 02h48



Reeks gevaarlijke bochten op 2.5 km

136km - 02h48



Gevaarlijke daling op 0.4 km

137km - 02h50

**Door Maienfeld**

137km - 02h50



Snelheid beperkt tot 30 km/h op 0.6 km

138km - 02h52

Vervolg uw weg: **Grabenstrasse**

138km - 02h52

Vervolg uw weg: **Stutz**

138km - 02h52

Vervolg uw weg: **Aeuli**

138km - 02h52

Sla linksaf : **Landstrasse**

Verlaat Maienfeld

139km - 02h53

Vervolg uw weg: **Landstrasse**

143km - 02h57

**Door Karlihof**

143km - 02h57

 Reeks gevaarlijke bochten

143km - 02h57

 Sla linksaf : **13 / Numero 3**

145km - 02h59

Door **Igis**

146km - 03h00

 Reeks gevaarlijke bochten op 0.2 km

148km - 03h04

 Reeks gevaarlijke bochten

152km - 03h08

 Neem bij de rotonde de 1ste afslag: **13 / Numero 3**

Verlaat Karlihof

154km - 03h10

**Door Chur**

154km - 03h11

 Gevaarlijke bocht naar links

157km - 03h16

 Sla linksaf

157km - 03h16

 En meteen daarna, sla linksaf : **13 / Numero 3 / Grabenstrasse**

Verlaat Chur

**Etappes A : Chur, Nicolaigasse**

157km - 03h16

 Reeks gevaarlijke bochten op 0.4 km

157km - 03h16

 Neem bij de rotonde de 1ste afslag

157km - 03h17

 En meteen daarna, sla linksaf : **Numero 3 / Malixerstrasse**


158km - 03h17

 Sla rechtsaf : **Umfahrung Süd**

158km - 03h17

 Gevaarlijke daling op 0.7 km

159km - 03h19

 Sla linksaf : **13** richting:

**DOMAT/EMS  
FELSBERG  
REICHENAU**

160km - 03h20

13

Vervolg uw weg: **13** 

163km - 03h22

Door **Ems**

164km - 03h25

 Reeks gevaarlijke bochten op 0.3 km

167km - 03h28

 Gevaarlijke daling op 0.2 km

167km - 03h29

Sla rechtsaf 

167km - 03h29

 En meteen daarna, sla linksaf : **19** richting:

19

**SAN BERNARDINO  
THISIS  
DISENTIS/MUSTÉR  
FLIMS**

167km - 03h29

 Links aanhouden : **19**


169km - 03h31

 Reeks gevaarlijke bochten

171km - 03h33

 **Trin**

174km - 03h36

 Links aanhouden : **19**

176km - 03h38

 **Flimserstein**

182km - 03h44

 Gevaarlijke daling op 0.7 km

182km - 03h44

 Reeks gevaarlijke bochten op 1.5 km

185km - 03h48

 Gevaarlijke daling op 0.2 km

186km - 03h49

 Gevaarlijke bocht naar rechts

187km - 03h49

**Door Casanova**

187km - 03h50

 Gevaarlijke daling op 0.2 km

187km - 03h50

 Sla linksaf : **19**

Verlaat Casanova

188km - 03h51

Vervolg uw weg: **19** 

19

189km - 03h51

 Neem bij de rotonde de 2de afslag

189km - 03h52

 En meteen daarna , sla rechtsaf : **19**

189km - 03h52

 Gevaarlijke bocht naar rechts

197km - 04h00

 Gevaarlijke bocht naar rechts


203km - 04h05

 Gevaarlijke bocht naar rechts

207km - 04h10

 Gevaarlijke bocht naar rechts

211km - 04h14

 Snelheid beperkt tot 30 km/h op 0.2 km

214km - 04h17

 Gevaarlijke bocht naar rechts

214km - 04h17

 Gevaarlijke daling op 0.2 km

216km - 04h19

 Reeks gevaarlijke bochten

217km - 04h21

 Snelheid beperkt tot 30 km/h op 0.5 km

218km - 04h22

Vervolg uw weg: **Via Lucmagn** 

218km - 04h22

 Gevaarlijke daling op 0.3 km

218km - 04h23

 Links aanhouden : **Via Lucmagn**

218km - 04h23

 Reeks gevaarlijke bochten op 4.5 km

221km - 04h25

 **Las Ruinas**

224km - 04h28

 Gevaarlijke bocht naar links

225km - 04h30

 Gevaarlijke bocht naar rechts

225km - 04h30

 Reeks gevaarlijke bochten op 0.9 km

228km - 04h33

 Reeks gevaarlijke bochten op 1.2 km

229km - 04h34

 Bij **Alp Cristallina**, Rechts aanhouden : **Via Lucmagn**

233km - 04h37

 Gevaarlijke bocht naar rechts

234km - 04h38

 Reeks gevaarlijke bochten op 0.2 km

238km - 04h43

 Reeks gevaarlijke bochten op 1 km

242km - 04h46

 Gevaarlijke daling op 0.3 km

242km - 04h46

 Reeks gevaarlijke bochten

246km - 04h50

 Gevaarlijke daling op 0.3 km

246km - 04h51

 Gevaarlijke bocht naar rechts

248km - 04h53

 Gevaarlijke daling op 0.4 km

248km - 04h53

 Reeks gevaarlijke bochten op 1.8 km


248km - 04h53

 Gevaarlijke daling op 0.6 km

250km - 04h54

Vervolg uw weg: **Camperio** 


250km - 04h55

 Rechts aanhouden : **Camperio**

252km - 04h57

 Gevaarlijke daling op 0.7 km

252km - 04h57

 Gevaarlijke bocht naar rechts


253km - 04h58

Sla linksaf : **Via Lucomagno** 

255km - 05h00

 Gevaarlijke daling op 0.6 km

255km - 05h00

 Gevaarlijke bocht naar links

255km - 05h00

**Door Olivone**

256km - 05h02

 Sla rechtsaf : **Via Lucomagno**

Verlaat Olivone

257km - 05h03

Doorrijden voor: **Via Lucomagno** 

257km - 05h03

Vervolg uw weg: **Via Cantonale** 

257km - 05h03

 Reeks gevaarlijke bochten op 1.6 km

259km - 05h05

**Door Aquila**

260km - 05h06

 Sla rechtsaf : **Via Cantonale**

Verlaat Aquila

261km - 05h08

Doorrijden voor: **Via Cantonale** 

261km - 05h08

 Gevaarlijke bocht naar links

262km - 05h09

 Gevaarlijke daling op 0.4 km

263km - 05h09

 Gevaarlijke daling op 0.7 km

263km - 05h10

Vervolg uw weg: **Via Lucomagno** 

264km - 05h11

 Reeks gevaarlijke bochten op 2 km

264km - 05h11

 Gevaarlijke daling op 0.5 km

264km - 05h11

 Gevaarlijke daling op 0.2 km


264km - 05h11

 Gevaarlijke daling op 0.3 km

265km - 05h13

 Gevaarlijke daling op 0.4 km

266km - 05h13

 Bij **Comprovasco**, Rechts aanhouden : **Via Lucomagno**

266km - 05h13

Door **Acquarossa**

266km - 05h13

Door **Comprovasco**

267km - 05h15

**Door Roccabella**

267km - 05h15

Vervolg uw weg: **Via Lucomagno**

267km - 05h15

Doorrijden voor: **Via Lucomagno**

268km - 05h16

U rijdt nu 2 uur, denk aan een pauze.

270km - 05h19



 Reeks gevaarlijke bochten op 1.1 km

Verlaat Roccabella

271km - 05h20

### Door Malvaglia

272km - 05h20

Vervolg uw weg: **Via Campagnora**

272km - 05h21

Vervolg uw weg: **Via Orino**

273km - 05h21

Vervolg uw weg: **Via Lucomagno**

Verlaat Malvaglia

274km - 05h23

Doorrijden voor: **Via Lucomagno** 


279km - 05h27

Bij **Biasca**, Neem bij de rotonde de 1ste afslag : **Grand Tour of Switzerland / Via al Brenno**

279km - 05h27

### Door Pasquerio

279km - 05h27

 Aan de rotonde, Grand Tour of Switzerland, de 3de afslag: **2**

Verlaat Pasquerio

280km - 05h28

2

Bij **Pollegio**, Vervolg uw weg: **2 / Grand Tour of Switzerland / Strada del Vino dal Bellinzonese alle Valli Superiori / Via San Gottardo** 

285km - 05h34

 Reeks gevaarlijke bochten

290km - 05h40

 Reeks gevaarlijke bochten op 0.5 km

292km - 05h42

 Reeks gevaarlijke bochten

294km - 05h44

 Gevaarlijke bocht naar rechts

297km - 05h47

Door **Faido**

298km - 05h49

 Gevaarlijke bocht naar rechts

301km - 05h54

 Reeks gevaarlijke bochten op 0.9 km

305km - 05h59

Vervolg uw weg: **2**

314km - 06h09

### Door Airolo

315km - 06h10

 Sla linksaf : **Via della Stazione**

316km - 06h11

 Reeks gevaarlijke bochten op 0.6 km

Verlaat Airolo

317km - 06h12

Sla rechtsaf richting:

**NUFENEN  
BEDRETTO**

317km - 06h12

Sla linksaf : **Via Fontana** richting: 

**NUFENEN  
BEDRETTO**

320km - 06h15

 Gevaarlijke bocht naar rechts


320km - 06h16

Vervolg uw weg: **Fontana** 

325km - 06h20

 Gevaarlijke bocht naar rechts

328km - 06h24

 Reeks gevaarlijke bochten

331km - 06h27

 Deze weg wordt tijdelijk afgesloten. Gelieve de toegankelijkheid te controleren.

333km - 06h29

 Reeks gevaarlijke bochten op 0.2 km

333km - 06h30

 Reeks gevaarlijke bochten op 0.2 km

333km - 06h30

 Reeks gevaarlijke bochten op 1.4 km

339km - 06h36

 Reeks gevaarlijke bochten op 1.5 km

341km - 06h39

Sla rechtsaf : **Nufenenstrasse** 

341km - 06h39

 Reeks gevaarlijke bochten op 0.9 km

341km - 06h39

 Gevaarlijke daling op 2.5 km

344km - 06h43

 Reeks gevaarlijke bochten op 2 km

344km - 06h43

 Gevaarlijke daling op 3 km

347km - 06h46

 Gevaarlijke daling op 1.4 km

349km - 06h49

 Reeks gevaarlijke bochten op 2.5 km

350km - 06h50

 Gevaarlijke daling op 0.4 km


351km - 06h50

 Links aanhouden : **Nufenenstrasse**

351km - 06h51

Vervolg uw weg: **Waldweg** 

352km - 06h52


Vervolg uw weg: **Nufenenstrasse** 

353km - 06h53

Sla linksaf : **19** 

19

355km - 06h55

 Gevaarlijke bocht naar rechts

357km - 06h57

Door **Münster (Valais)**

357km - 06h58

 Reeks gevaarlijke bochten op 0.2 km

362km - 07h05

 Reeks gevaarlijke bochten op 0.2 km

368km - 07h11

 Gevaarlijke daling op 0.6 km

370km - 07h14

 Gevaarlijke daling op 0.3 km

371km - 07h14

 Reeks gevaarlijke bochten op 1.1 km

372km - 07h16

 Gevaarlijke daling op 0.4 km

372km - 07h16

U rijdt nu 2 uur, denk aan een pauze.

373km - 07h17

 Reeks gevaarlijke bochten op 0.7 km

375km - 07h20

 Gevaarlijke daling op 0.2 km

376km - 07h21

 Gevaarlijke daling op 0.2 km

376km - 07h21

 Gevaarlijke daling op 0.3 km


376km - 07h22

 Reeks gevaarlijke bochten op 3.5 km

381km - 07h27

 Reeks gevaarlijke bochten op 0.4 km

384km - 07h31

 Gevaarlijke bocht naar rechts

386km - 07h34

386km - 07h34

386km - 07h34

Bij **Naters**, vervolg uw weg

Reeks gevaarlijke bochten

Aan de rotonde, Grand Tour of Switzerland, de 2de afslag: **19**

386km - 07h34

19

Doorrijden voor: **19**

391km - 07h39

9

Neem bij de rotonde de 2de afslag: **9 / Grand Tour of Switzerland / Kantonsstrasse**

391km - 07h39

391km - 07h40

**Door Gamsen**Aan de rotonde, Grand Tour of Switzerland, de 3de afslag: **9**

Verlaat Gamsen

393km - 07h41

9

Vervolg uw weg: **9**

393km - 07h42



Reeks gevaarlijke bochten op 1.2 km

396km - 07h45

396km - 07h45

398km - 07h48

**Door Visp**Vervolg uw weg: **9 / E62 / Grand Tour of Switzerland / Kantonsstrasse**Sla linksaf : **Bürchnerstrasse** richting:

EISCHOLL  
UNTERBÄCH  
BÜRCHEN  
ZENEGGEN

Verlaat Visp

399km - 07h49

399km - 07h49

403km - 07h54

404km - 07h55

Vervolg uw weg: **Bürchnerstrasse**

Reeks gevaarlijke bochten op 3 km



Reeks gevaarlijke bochten op 0.2 km



Reeks gevaarlijke bochten op 0.7 km

404km - 07h56

405km - 07h57

406km - 07h58

407km - 07h59

407km - 08h00

Sla linksaf : **Zenhäusernstrasse**Rechts aanhouden : **Zenhäusernstrasse**

Reeks gevaarlijke bochten op 1.8 km

In de omgeving van **Bürchen**, doorrijden voor: **Zenhäusernstrasse**Links aanhouden : **Zenhäusernstrasse**

408km - 08h01

408km - 08h02

410km - 08h05

**Door Bürchen**Vervolg uw weg: **Ronalpstrasse**Links aanhouden : **Ronalpstrasse**

Verlaat Bürchen

411km - 08h07

Vervolg uw weg: **Ronalpstrasse**

411km - 08h07

 Reeks gevaarlijke bochten op 2.5 km

414km - 08h11

 Reeks gevaarlijke bochten op 4.5 km

415km - 08h13

Vervolg uw weg: **Moosalpstrasse**

418km - 08h16

 Gevaarlijke daling op 1.1 km

420km - 08h19

 Reeks gevaarlijke bochten op 2.5 km

420km - 08h19

 Gevaarlijke daling op 0.9 km

421km - 08h20

 Links aanhouden : **Moosalpstrasse**

422km - 08h21

**Door Törbel**

422km - 08h22

 Sla rechtsaf : **Moosalpstrasse**

422km - 08h22

 Gevaarlijke daling op 0.6 km

423km - 08h23

Blijf rechtdoor rijden

423km - 08h23

 En meteen daarna , sla linksaf : **Moosalpstrasse**

424km - 08h24

Doorrijden voor: **Moosalpstrasse**

424km - 08h24

 Gevaarlijke daling op 0.5 km

424km - 08h24

 Links aanhouden : **Moosalpstrasse**

424km - 08h25

Vervolg uw weg: **Zenstapfen**

Verlaat Törbel

424km - 08h25

Blijf rechtdoor rijden

424km - 08h25

 Reeks gevaarlijke bochten op 1.4 km

424km - 08h25

 Gevaarlijke daling op 1 km

425km - 08h26

Vervolg uw weg: **Törbelstrasse**

425km - 08h26

 Gevaarlijke daling op 1.7 km


427km - 08h28

 Reeks gevaarlijke bochten op 3 km

427km - 08h28

 Gevaarlijke daling op 0.5 km

428km - 08h29

 Links aanhouden : **Törbelstrasse**

428km - 08h29

 Gevaarlijke daling op 0.4 km

428km - 08h30

Doorrijden voor: **Törbelstrasse**

428km - 08h30

 Gevaarlijke daling op 0.6 km

428km - 08h30

Doorrijden voor: **Törbelstrasse**

428km - 08h30

Sla linksaf

429km - 08h31

 En meteen daarna , sla linksaf : **Brunnenweg**

429km - 08h31

Vervolg uw weg: **Törbelstrasse**

429km - 08h31

 Gevaarlijke daling op 0.3 km

429km - 08h31

 Gevaarlijke daling op 0.9 km

430km - 08h32

 Gevaarlijke daling op 0.3 km

430km - 08h33

**Door Stalden (Valais)**

431km - 08h34

Neem **Törbelstrasse**

431km - 08h35

 Sla rechtsaf : **Grand Tour of Switzerland / Hauptstrasse**

432km - 08h36

 Gevaarlijke daling op 0.3 km

432km - 08h36

 Gevaarlijke bocht naar rechts

432km - 08h36

 Deze weg wordt tijdelijk afgesloten. Gelieve de toegankelijkheid te controleren.


432km - 08h36

U rijdt nu 2 uur, denk aan een pauze.

432km - 08h36

 Aan de rontonde, Grand Tour of Switzerland, de 1ste afslag: **Grand Tour of Switzerland**

432km - 08h36

 Deze weg wordt tijdelijk afgesloten. Gelieve de toegankelijkheid te controleren.

Verlaat Stalden (Valais)

433km - 08h37

Vervolg uw weg: **Grand Tour of Switzerland / Stäglitschugge-Tunnel**

435km - 08h39

 Reeks gevaarlijke bochten op 0.5 km

437km - 08h41

 Gevaarlijke bocht naar rechts

438km - 08h42

**U komt in Saint Niklaus**

439km - 08h44

 Aan de rontonde, Grand Tour of Switzerland, de 1ste afslag

439km - 08h44

 En meteen daarna , sla linksaf : **Gerstern**

439km - 08h45

Vervolg uw weg: **Talstrasse****Aankomst: Sankt Niklaus, Talstrasse**

Controleer uw bandenspanning minstens één keer per maand en voor elke lange reis.