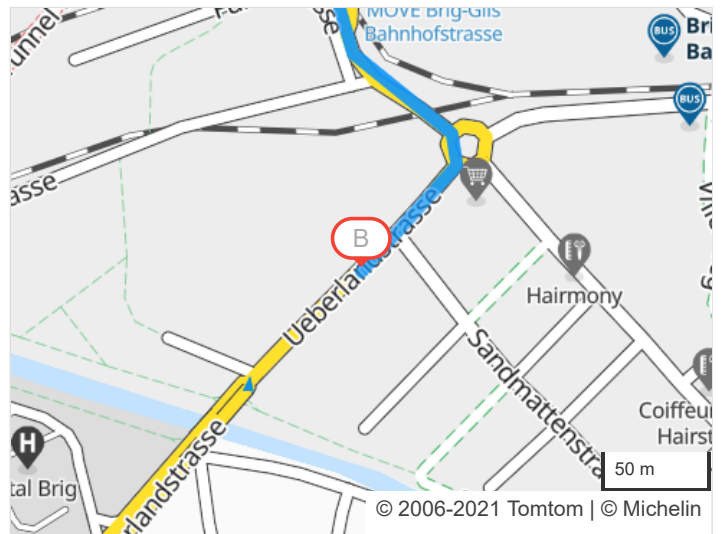
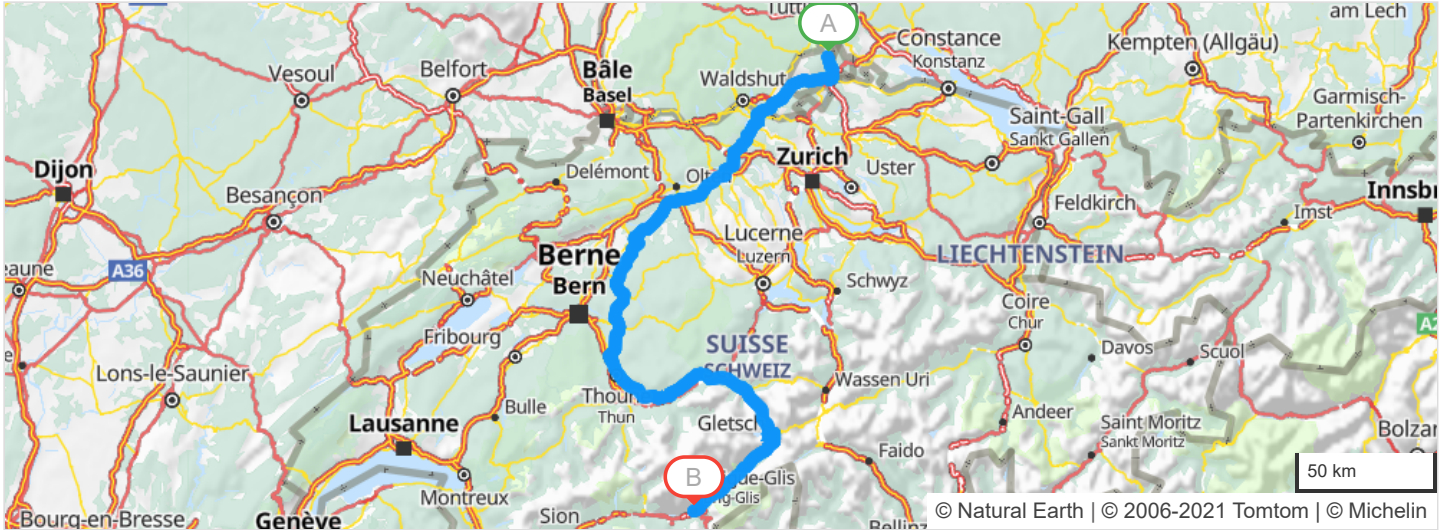


 3 routes mogelijk volgens de routeplanner : Merishausen > Brig

Tijd: **06h33**
 Geen vertraging door verkeersdrukte bij vertrek om 16h22

Afstand: 313 km

Geschatte kosten: € 51,54 (brandstof € 51,54)



Vertrek: Merishausen, Hauptstrasse

Verlaat Merishausen

Vervolg uw weg: **Hauptstrasse**

Verlaat Merishausen

2.3km - 00h02

Blijf rechtdoor rijden

3.7km - 00h03

 Reeks gevaarlijke bochten op 1.2 km

5km - 00h05

Door Schaffhausen

7.6km - 00h09

 Neem bij de rotonde de 1ste afslag: **Spitalstrasse**

7.9km - 00h10

 Aan de rontonde, Obertorbrücke, de 2de afslag: **Grabenstrasse**

8.3km - 00h11

 Sla rechtsaf : **13 / 14 / 4 / E54 / Grand Tour of Switzerland**

Verlaat Schaffhausen

8.9km - 00h12

Door Neuhausen am Rheinfall

8.9km - 00h12

Vervolg uw weg: **13 / 14 / 4 / E54 / Grand Tour of Switzerland / Mühlenstrasse**

9km - 00h12

 Neem **afslag** naar:

Verlaat Neuhausen am Rheinfall

10.2km - 00h14

Bij **Galgenbuck Tunnel**, vervolg uw weg

10.2km - 00h14

Vervolg uw weg: **13 / 14 / E54 / Galgenbuck Tunnel**

10.3km - 00h14

Doorrijden **13 / E54**

10.4km - 00h14

Vervolg uw weg: **13 / 14 / E54**

13

E54

17.3km - 00h20

 Reeks gevaarlijke bochten op 0.2 km


18.9km - 00h22

Door **Neunkirch**

18.9km - 00h22

 Reeks gevaarlijke bochten op 0.6 km

25.3km - 00h30

 Snelheid beperkt tot 20 km/h op 0.2 km

25.4km - 00h30

Vervolg uw weg: **B34 / E54**

B34

E54

25.4km - 00h30

Entry into Germany

25.5km - 00h30

 Snelheid beperkt tot 50 km/h

26.7km - 00h32

 Snelheid beperkt tot 50 km/h

34km - 00h38

In de omgeving van **Bad Zurzach**, Sla linksaf : **L162** richting:

L162

**ZURZACH
KÜSSABERG**

34.3km - 00h38

 Reeks gevaarlijke bochten op 1.6 km

35.2km - 00h39

 Snelheid beperkt tot 50 km/h

36.9km - 00h41

 Snelheid beperkt tot 50 km/h

38km - 00h43

 Snelheid beperkt tot 50 km/h op 0.9 km

38.7km - 00h44

 Reeks gevaarlijke bochten op 0.4 km

39.2km - 00h44

Vervolg uw weg: **Römerstraße Neckar-Alb-Aare**

39.4km - 00h45

 Snelheid beperkt tot 30 km/h

39.6km - 00h45

 Snelheid beperkt tot 20 km/h

39.7km - 00h45

Vervolg uw weg: **Römerstrasse Neckar-Alb-Aare**

39.7km - 00h45

Entry into Swiss

39.7km - 00h45

Door Bad Zurzach

39.8km - 00h46

Sla rechtsaf : **Römerstrasse Neckar-Alb-Aare**

40.5km - 00h47

Links aanhouden : **Römerstrasse Neckar-Alb-Aare**

Verlaat Bad Zurzach

41.7km - 00h49

Vervolg uw weg: **Bruggerstrasse / Römerstrasse Neckar-Alb-Aare**

41.9km - 00h49



Reeks gevaarlijke bochten op 0.7 km

42.7km - 00h50



Gevaarlijke daling op 0.4 km

44.2km - 00h52

Door Tegerfelden

44.6km - 00h52

Sla rechtsaf : **Römerstrasse Neckar-Alb-Aare**

44.8km - 00h53



Reeks gevaarlijke bochten op 1.1 km

Verlaat Tegerfelden

45km - 00h53

Vervolg uw weg: **Römerstrasse Neckar-Alb-Aare / Würenlingerstrasse**

48.6km - 00h57



Gevaarlijke bocht naar rechts

50.5km - 00h59

Neem bij de rotonde de 1ste afslag: **Kuhgässlistrasse / Römerstrasse Neckar-Alb-Aare**

50.5km - 01h00

Door Siggenthal Station

50.8km - 01h00

Aan de rotonde, Döttingerstrasse, de 3de afslag: **5 / Römerstrasse Neckar-Alb-Aare**

51.8km - 01h01

Sla rechtsaf : **Römerstrasse Neckar-Alb-Aare / Stillistrasse**

Verlaat Siggenthal Station

52.3km - 01h02

Vervolg uw weg: **5**

52.6km - 01h02

5

52.6km - 01h02



Snelheid beperkt tot 40 km/h

52.6km - 01h02

Door Stilli

52.6km - 01h02



Reeks gevaarlijke bochten

52.7km - 01h02

Sla linksaf : **5**

52.7km - 01h02



Snelheid beperkt tot 40 km/h

Verlaat Stilli

53.8km - 01h04

Door Brugg

56.6km - 01h09

Sla linksaf : **5**

57.2km - 01h10



Reeks gevaarlijke bochten

58.4km - 01h12



Reeks gevaarlijke bochten op 1 km

Verlaat Brugg

59.3km - 01h13

5

59.4km - 01h14

59.4km - 01h14

64.8km - 01h20

Doorrijden voor: **5** Deze weg wordt tijdelijk afgesloten. Gelieve de toegankelijkheid te controleren.

U rijdt nu 2 uur, denk aan een pauze.

 Reeks gevaarlijke bochten op 1.2 km

67.6km - 01h24

Vervolg uw weg: **Bruggerstrasse**

68.2km - 01h25

69.5km - 01h27


Door Rapperswil Sla linksaf : **Seetalstrasse**

Verlaat Rapperswil

70.6km - 01h29

71km - 01h29

71.1km - 01h29

Vervolg uw weg: **Seetalstrasse** Links aanhouden : **Seetalstrasse** Links aanhouden : **Seetalstrasse** richting:

**LENZBURG
BERN
SUHR
HUNZENSCHWIL**

71.6km - 01h30

1

71.6km - 01h30

75.8km - 01h35

78.6km - 01h39

Sla rechtsaf : **1** Gevaarlijke bocht naar links Reeks gevaarlijke bochten op 0.6 km Links aanhouden : **1**

78.6km - 01h39

79.3km - 01h40

79.5km - 01h40

Door Oberentfelden Reeks gevaarlijke bochten op 0.2 km Sla rechtsaf : **1**

Verlaat Oberentfelden

80.4km - 01h42

1

80.5km - 01h42



84.3km - 01h47

90.2km - 01h54

93.7km - 02h00

101km - 02h08

107km - 02h14

Doorrijden voor: **1** Gevaarlijke bocht naar rechts Gevaarlijke bocht naar rechts Neem bij de rotonde de 1ste afslag: **1**

U rijdt nu 2 uur, denk aan een pauze.

 Reeks gevaarlijke bochten op 1.2 kmDoor **Langenthal**

114km - 02h23

115km - 02h23

115km - 02h24

Door Herzogenbuchsee Reeks gevaarlijke bochten Sla linksaf : **Bettenhausenstrasse**

115km - 02h24

 Sla linksaf : **Thörigenstrasse**

Verlaat Herzogenbuchsee

116km - 02h26

Vervolg uw weg: **Buchsstrasse**

116km - 02h26

Door Thörigen

117km - 02h27

 Sla rechtsaf : **Burgdorfstrasse**

Verlaat Thörigen

118km - 02h28

Bij **Bettenhausen**, Vervolg uw weg: **Burgdorfstrasse**

120km - 02h30

Vervolg uw weg: **Hauptstrasse**

122km - 02h32

Door Riedwil

122km - 02h32

 Sla rechtsaf : **Hauptstrasse**

Verlaat Riedwil

123km - 02h33

Doorrijden voor: **Hauptstrasse**

123km - 02h34

Vervolg uw weg: **Hauptstrasse**

126km - 02h36

Vervolg uw weg: **Riedwilstrasse**

126km - 02h36

Door Wynigen

127km - 02h37

 Sla rechtsaf : **Dorfstrasse**

127km - 02h38

Vervolg uw weg: **Lorraine**

130km - 02h40

 Gevaarlijke bocht naar links

Verlaat Wynigen

130km - 02h41

Vervolg uw weg: **Lorraine**

132km - 02h42

 Reeks gevaarlijke bochten op 0.2 km


133km - 02h43

Door Burgdorf

133km - 02h44

Vervolg uw weg: **Grand Tour of Switzerland / Wynigenstrasse**

133km - 02h45

 Aan de rontonde, Grand Tour of Switzerland, de 2de afslag: **23**

134km - 02h45

 Reeks gevaarlijke bochten op 0.7 km

Verlaat Burgdorf

136km - 02h49

Bij **Oberburg**, Vervolg uw weg: **23 / Emmentalstrasse / Grand Tour of Switzerland**

23


138km - 02h52

Door Hasle bei Burgdorf

138km - 02h52

Vervolg uw weg: **23 / Tschamerie**

139km - 02h53

 Gevaarlijke bocht naar rechts

140km - 02h55

Vervolg uw weg: **Thunstrasse**

Verlaat Hasle bei Burgdorf

141km - 02h56

Vervolg uw weg: **Thunstrasse**

144km - 02h59

Vervolg uw weg: **Dorfstrasse**

145km - 03h00

U rijdt langs **Berne**

145km - 03h00

Vervolg uw weg: **Leimern**

145km - 03h00

Vervolg uw weg: **Dorfstrasse**

147km - 03h03

Door Furl

147km - 03h03

Vervolg uw weg: **Furth**

148km - 03h03

Vervolg uw weg: **Gässli**

Verlaat Furl

148km - 03h03

Door Walkringen

148km - 03h03

Bij **Walkringen**, Vervolg uw weg: **Unterdorfstrasse**

149km - 03h04

Vervolg uw weg: **Hauptstrasse**

150km - 03h06

Vervolg uw weg: **Metzgerhüsi**

Verlaat Walkringen


150km - 03h07

Vervolg uw weg: **Rohrstrasse**

152km - 03h09

Vervolg uw weg: **Thunstrasse**

152km - 03h10

 Gevaarlijke bocht naar links

154km - 03h11

Door Grosshöchstetten

154km - 03h11

 Aan de rotonde, Bernstrasse, de 3de afslag: **10 / Bernstrasse**

154km - 03h12

 Neem bij de rotonde de 1ste afslag: **Bahnhofstrasse**

155km - 03h13

Vervolg uw weg: **Thunstrasse**

Verlaat Grosshöchstetten

155km - 03h14

Doorrijden voor: **Thunstrasse**

156km - 03h14

Door Konolfingen

156km - 03h14

Vervolg uw weg: **Burgdorfstrasse**

157km - 03h15

 Gevaarlijke daling op 0.2 km

158km - 03h18

Vervolg uw weg: **Kreuzplatz**

158km - 03h18

 Aan de rotonde, Kreuzplatz, de 2de afslag: **Thunstrasse**

Verlaat Konolfingen

159km - 03h20

Doorrijden voor: **Thunstrasse**

161km - 03h21

Vervolg uw weg: **Burgdorfstrasse**

161km - 03h22

 Reeks gevaarlijke bochten op 0.6 km

163km - 03h24

Vervolg uw weg: **Thunstrasse**

163km - 03h25

 Gevaarlijke bocht naar rechts

164km - 03h25

Vervolg uw weg: **Hauptstrasse**

164km - 03h26

Vervolg uw weg: **Dorfstrasse**

165km - 03h27

Door Oppligen

166km - 03h29

Neem bij de rotonde de 2de afslag: **6** 

6

167km - 03h29

 Neem bij de rotonde de 2de afslag: **6**

168km - 03h31

 Reeks gevaarlijke bochten op 0.5 km

168km - 03h31

 Gevaarlijke daling op 0.2 km

170km - 03h34

Door **Steffisburg**

172km - 03h36

 Gevaarlijke bocht naar rechts

173km - 03h39

Door Thun

173km - 03h39

Vervolg uw weg: **6 / Bernstrasse**

173km - 03h39

 Aan de rotonde, Bernstorplatz, de 2de afslag: **Grand Tour of Switzerland**

Verlaat Thun

175km - 03h43

Door Hilterfingen

175km - 03h43

Vervolg uw weg: **Grand Tour of Switzerland / Staatsstrasse**

176km - 03h45

 Rechts aanhouden : **Grand Tour of Switzerland**

177km - 03h45

 Gevaarlijke bocht naar rechts

Verlaat Hilterfingen

178km - 03h47

Bij **Oberhofen am Thunersee**, Vervolg uw weg: **Grand Tour of Switzerland / Schoren** 

184km - 03h55

 Gevaarlijke daling op 0.2 km

186km - 03h58

 Reeks gevaarlijke bochten op 3 km

188km - 04h00

U rijdt nu 2 uur, denk aan een pauze.

189km - 04h01

 Gevaarlijke daling op 0.2 km

190km - 04h02

 Gevaarlijke daling op 0.4 km

190km - 04h03

 Reeks gevaarlijke bochten op 4 km

194km - 04h07

 Neem bij de rotonde de 2de afslag: **Grand Tour of Switzerland / Seestrasse**


196km - 04h10

196km - 04h10

Vervolg uw weg: **Bahnhofstrasse** Snelheid beperkt tot 30 km/h

196km - 04h11

196km - 04h11

Door Interlaken Snelheid beperkt tot 30 km/h op 0.2 km

197km - 04h11

 Sla rechtsaf : **Centralplatz**

197km - 04h11

Vervolg uw weg: **Rosenstrasse**

197km - 04h11

 Snelheid beperkt tot 30 km/h op 0.3 km

197km - 04h12

 Sla linksaf : **General Guisanstrasse**

197km - 04h12

 Sla linksaf : **Waldeggstrasse**

197km - 04h12

Vervolg uw weg: **Alpenstrasse**

197km - 04h13

 Neem bij de rotonde de 3de afslag: **Lindenallee**

199km - 04h15

 Aan de rontonde, Lindenallee, de 3de afslag: **11 / 6** richting:

INTERLAKEN
ZENTRUM
POLIZEI
WERKHOF TBA

Verlaat Interlaken

199km - 04h16

11

Vervolg uw weg: **11 / 6** 

200km - 04h16

 Reeks gevaarlijke bochten op 0.7 km

208km - 04h28

 Snelheid beperkt tot 30 km/h op 1.1 km

208km - 04h28

 Reeks gevaarlijke bochten op 0.5 km

209km - 04h31

 Reeks gevaarlijke bochten op 0.8 km

214km - 04h37

Door Brienz BE

216km - 04h40

 Reeks gevaarlijke bochten

216km - 04h40

 Neem bij de rotonde de 2de afslag: **11 / 6 / Hauptstrasse**

218km - 04h42

 Reeks gevaarlijke bochten op 0.4 km

Verlaat Brienz BE

218km - 04h42

Blijf rechtdoor rijden

218km - 04h43

A8

Neem **A8** richting:

LUZERN
MEIRINGEN
BALLEMBERG-OST

221km - 04h45

Sla linksaf richting:

6 11

GRIMSEL
SUSTEN
MEIRINGEN
UNTERBACH

221km - 04h45


11

231km - 04h55

Vervolg uw weg: **11 / 6**
 Reeks gevaarlijke bochten op 2.5 km

234km - 04h58

234km - 04h59

Door Innertkirchen
 Sla rechtsaf : **6**

Verlaat Innertkirchen

235km - 05h00

6

236km - 05h00

239km - 05h04

241km - 05h07

242km - 05h08

243km - 05h09

246km - 05h13

257km - 05h25


261km - 05h30

261km - 05h30

263km - 05h33

Vervolg uw weg: **6** 
 Reeks gevaarlijke bochten op 1.2 km

 Reeks gevaarlijke bochten op 5 km

 Snelheid beperkt tot 40 km/h op 0.3 km

 Snelheid beperkt tot 40 km/h

 Deze weg wordt tijdelijk afgesloten. Gelieve de toegankelijkheid te controleren.

 Reeks gevaarlijke bochten op 10 km

 Reeks gevaarlijke bochten op 2.5 km

 Reeks gevaarlijke bochten op 0.5 km

 Gevaarlijke daling op 2.5 km

 Reeks gevaarlijke bochten op 9 km

266km - 05h36

266km - 05h36

Bij **Gletsch**, vervolg uw weg
 Sla rechtsaf : **19**

266km - 05h36

19

268km - 05h39

269km - 05h40

274km - 05h45

275km - 05h47

280km - 05h51

281km - 05h53

282km - 05h54

286km - 06h00

287km - 06h01

292km - 06h07

294km - 06h10

295km - 06h10


296km - 06h12

297km - 06h13

Vervolg uw weg: **19** 
 Gevaarlijke daling op 0.9 km

 Gevaarlijke daling op 1.7 km

 **Galerie Mühlebach**
 Reeks gevaarlijke bochten op 0.2 km

 Gevaarlijke bocht naar rechts
Door **Münster (Valais)**
 Reeks gevaarlijke bochten op 0.2 km

U rijdt nu 2 uur, denk aan een pauze.

 Reeks gevaarlijke bochten op 0.2 km

 Gevaarlijke daling op 0.6 km



 Gevaarlijke daling op 0.3 km

 Reeks gevaarlijke bochten op 1.1 km

 Gevaarlijke daling op 0.4 km

 Reeks gevaarlijke bochten op 0.7 km

- 300km - 06h16  Gevaarlijke daling op 0.2 km
- 300km - 06h17  Gevaarlijke daling op 0.2 km
- 300km - 06h17  Gevaarlijke daling op 0.3 km
- 301km - 06h18  Reeks gevaarlijke bochten op 3.5 km
- 306km - 06h23  Reeks gevaarlijke bochten op 0.4 km
- 308km - 06h27  Gevaarlijke bocht naar rechts

- 311km - 06h30 Bij **Naters**, vervolg uw weg
- 311km - 06h30  Reeks gevaarlijke bochten
- 311km - 06h30  Aan de rotonde, Grand Tour of Switzerland, de 2de afslag: **19**

311km - 06h30 Doorrijden voor: **19**

19

- 312km - 06h32 **U komt in Brig-Glis**
- 312km - 06h32 Vervolg uw weg: **19 / Grand Tour of Switzerland**
- 313km - 06h33  Neem **afslag** naar:
- 313km - 06h33  Neem bij de rotonde de 2de afslag
- 313km - 06h33 Neem **Ueberlandstrasse**
- 313km - 06h33  Reeks gevaarlijke bochten
- 313km - 06h33  Aan de rotonde, Furkastrasse, de 1ste afslag: **Ueberlandstrasse**

Aankomst: Brig, Ueberlandstrasse

Controleer uw bandenspanning minstens één keer per maand en voor elke lange reis.