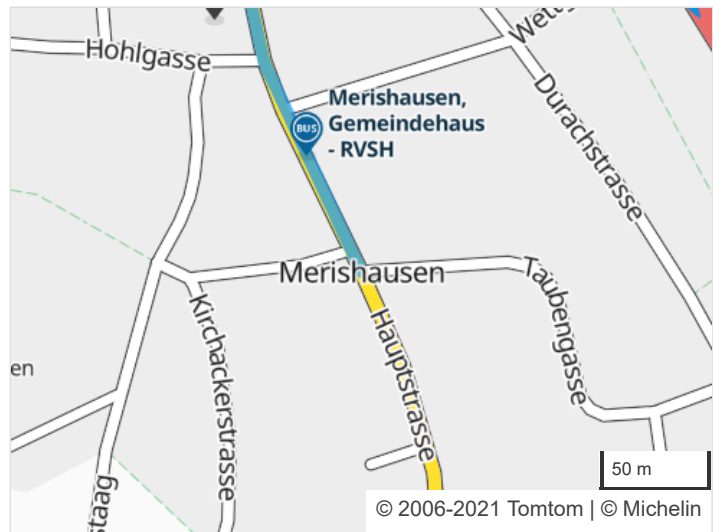
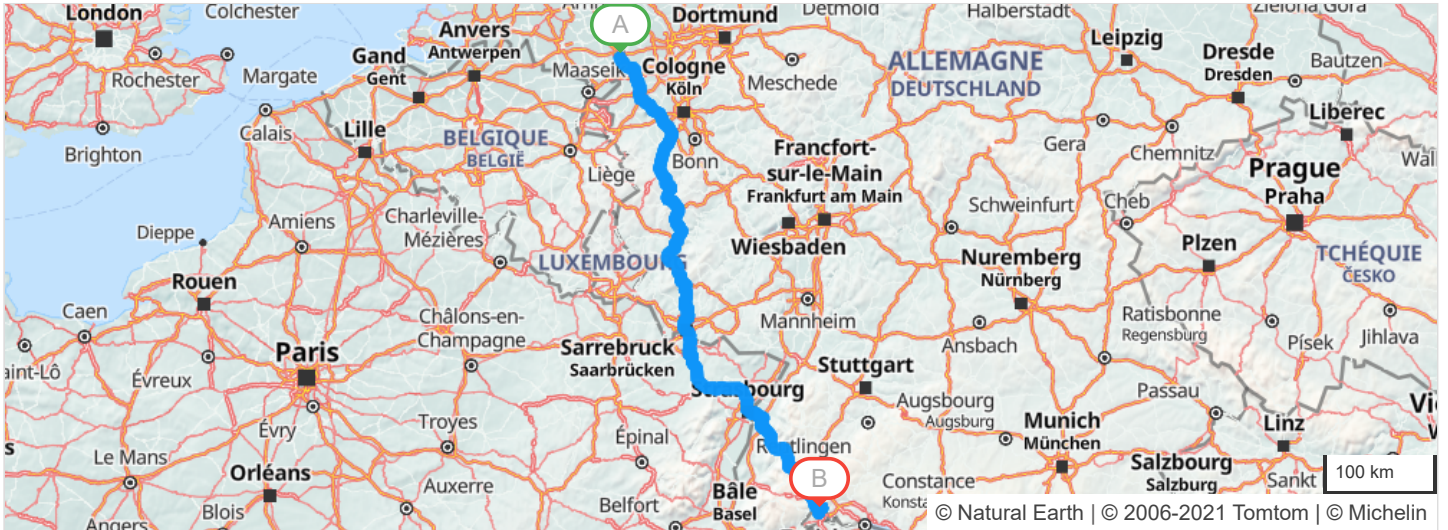


 3 routes mogelijk volgens de routeplanner : Venlo > Merishausen

Tijd:	06h52 (04h04 snelweg) Geen vertraging door verkeersdrukte bij vertrek om 12h01 Zone met beperkt verkeer
Afstand:	574 km (413 km snelweg)
Geschatte kosten:	€ 88,92 (tol € 7,20 + brandstof € 81,72)


 **Zone met beperkt verkeer**

Your journey passes through the emergency low-emission zone of Strasbourg that requires the purchase of a Crit'Air sticker.

[Learn more.](#)

Vertrek: Venlo, Kaldenkerkerweg
Verlaat Venlo

Vervolg uw weg: **Kaldenkerkerweg**

Verlaat Venlo

0.5km - 00h00

Vervolg uw weg: **Kaldenkerkerweg**

1.1km - 00h01

 Reeks gevaarlijke bochten op 0.4 km

1.4km - 00h02

Neem bij de rotonde de 1ste afslag: **Keulse Barrière** richting:**A61**KALDENKIRCHEN
MÖNCHENGLADBACH


2km - 00h02

Vervolg uw weg: **K2**

2km - 00h02

Entry into Germany

2km - 00h02

 Snelheid beperkt tot 60 km/h op 0.2 km

2.9km - 00h03

Vervolg uw weg: **K16**

3.1km - 00h03

Sla rechtsaf : **A61** richting:

A61

A61

KOBLENZ

3.2km - 00h03

 Rechts aanhouden : **A61**

10.2km - 00h07

U rijdt langs **Viersen**

37.6km - 00h22

 Neem **afslag** naar:**A46**SITTARD
HEINSBERG

37.9km - 00h23


Blijf rechtdoor rijden richting:

MG-WANLO

39.9km - 00h24

Sla linksaf : **K19** richting:MG-WANLO
GOLFPLATZ


39.9km - 00h24

 Snelheid beperkt tot 50 km/h op 0.2 km

39.9km - 00h24

 Reeks gevaarlijke bochten op 0.4 km


40.1km - 00h24

 Deze weg wordt tijdelijk afgesloten. Gelieve de toegankelijkheid te controleren.

40.1km - 00h24

U rijdt nu 2 uur, denk aan een pauze.

40.1km - 00h24

 Snelheid beperkt tot 50 km/h op 0.2 km

40.1km - 00h24

L277

Neem bij de rotonde de 3de afslag: **L277**

44.8km - 00h28

L19

Neem **L19**

45.8km - 00h29


 Gevaarlijke bocht naar links

45.8km - 00h29

L277

Sla linksaf : **L277**

47.3km - 00h30

 Gevaarlijke bocht naar links

47.3km - 00h30

 A61

Neem bij de rotonde de 3de afslag: **A61** richting:

A61
KOBLENZ
AACHEN


53.6km - 00h33

U rijdt langs **Bergheim**

80.3km - 00h48


U rijdt langs **Lechenich**

88.8km - 00h52

 Neem **afslag** naar:

B51 | A1 | A553
109
BLIESHEIM
BRÜHL
TRIER
EUSKIRCHEN

89km - 00h52

 A1
E29

Sla rechtsaf : **A1 / E29** richting:

B51 | A1
TRIER
EUSKIRCHEN

126km - 01h13

 Neem **afslag** naar:

B51
114
BLANKENHEIM
BLANKENHEIM
TRIER
STADTKYLL
DAHLEM

127km - 01h13

L115

Neem **L115**

134km - 01h19

 L115 Fixed speed camera (70 km/h)

137km - 01h22

 Snelheid beperkt tot 50 km/h

137km - 01h22

B258

137km - 01h22

 Snelheid beperkt tot 50 km/h op 0.6 km

138km - 01h23

 Snelheid beperkt tot 50 km/h op 0.4 km

141km - 01h25

 Snelheid beperkt tot 50 km/h

141km - 01h25

 Snelheid beperkt tot 50 km/h

142km - 01h26

L65Sla rechtsaf : **L65** richting:**KELBERG
HILLESHEIM**

142km - 01h26

L167Neem **L167**

142km - 01h26

 Reeks gevaarlijke bochten op 3 km

143km - 01h27

 Rechts aanhouden : **L167**

143km - 01h27

 Links aanhouden : **L167**

144km - 01h29

L10Sla linksaf : **L10**

145km - 01h29

 Rechts aanhouden : **L10**

147km - 01h31

 Reeks gevaarlijke bochten op 1.4 km

147km - 01h31

L70Vervolg uw weg: **L70**

148km - 01h31

Door Nohn

148km - 01h32

 Snelheid beperkt tot 30 km/h

148km - 01h32

 Sla rechtsaf : **L70 / Hauptstraße**


149km - 01h32

 Links aanhouden : **L70**

149km - 01h33

 Sla rechtsaf

149km - 01h33

 En meteen daarna , sla linksaf : **L68**


149km - 01h33

 Snelheid beperkt tot 50 km/h

150km - 01h34

 Snelheid beperkt tot 50 km/h


150km - 01h34

 Snelheid beperkt tot 30 km/h op 0.2 km

150km - 01h34

 Snelheid beperkt tot 50 km/h

153km - 01h36

 Gevaarlijke bocht naar rechts

154km - 01h37

Doorrijden voor: **L68**

154km - 01h37

 Snelheid beperkt tot 50 km/h

155km - 01h38

 Snelheid beperkt tot 50 km/h op 0.3 km

Verlaat Nohn

155km - 01h38

B421

Sla linksaf : **B421**

155km - 01h38

 Gevaarlijke daling op 0.2 km

155km - 01h39

 Reeks gevaarlijke bochten op 0.2 km

156km - 01h40

 Snelheid beperkt tot 50 km/h

157km - 01h40

 Reeks gevaarlijke bochten op 1.4 km

158km - 01h42

 Snelheid beperkt tot 60 km/h

158km - 01h42

 Snelheid beperkt tot 60 km/h op 0.4 km

159km - 01h43

 Snelheid beperkt tot 50 km/h

160km - 01h44

L67

Vervolg uw weg: **L67**

161km - 01h45

 Gevaarlijke bocht naar links

161km - 01h46

B410

In de omgeving van **Daun**, Sla linksaf : **B410**

163km - 01h46



Sla linksaf richting:



A1 - TRIER - KOBLENZ

163km - 01h46

Neem **A1**

163km - 01h47

 Gevaarlijke daling op 1.1 km

186km - 01h59

U rijdt langs **Wittlich**

187km - 02h00

U rijdt nu 2 uur, denk aan een pauze.

195km - 02h04

 Gevaarlijke daling op 1.6 km

213km - 02h13

U rijdt langs **Trier**

222km - 02h18


 Neem **afslag** naar:


A602 - LUXEMBOURG - TRIER
FELL
LONGUICH

222km - 02h18

 Links aanhouden : **A1 / E422** richting:FELL
LONGUICH


222km - 02h18

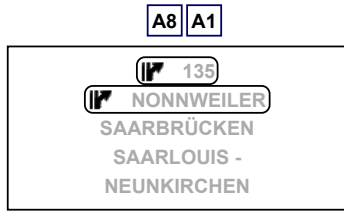
 Links aanhouden : **A1 / E422** richting:

A1

KAISERSLAUTERN
SAARBRÜCKEN

255km - 02h36

 Neem **afslag** naar:



271km - 02h45

 Gevaarlijke daling op 0.8 km

290km - 02h57


 Gevaarlijke daling op 0.5 km

300km - 03h03

Vervolg uw weg: **B268**




301km - 03h04

 B268 (Saarbrücken) Red light and speed camera (50 km/h)

301km - 03h04

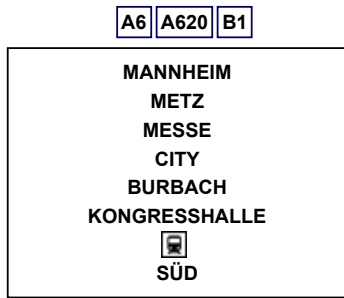
Door Saarbrücken

301km - 03h05

 Snelheid beperkt tot 30 km/h op 1.4 km

303km - 03h09

Blijf rechtdoor rijden richting:



303km - 03h09

 En meteen daarna , sla rechtsaf : **B268**

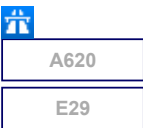
304km - 03h10

 Snelheid beperkt tot 30 km/h


Verlaat Saarbrücken

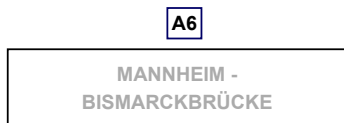
304km - 03h11

Sla linksaf : **A620 / E29** richting:



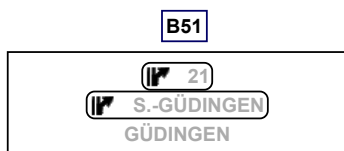
304km - 03h11

 Links aanhouden : **A620 / E29** richting:



309km - 03h17

 Neem **afslag** naar:



SARREGUEMINES
KLEINBLITTERSDORF
BREBACH-FECHINGEN

309km - 03h17

Blijf rechtdoor rijden

309km - 03h17

 En meteen daarna , sla linksaf : **B51 / E29 / Wolfseck** richting:

B51

SARREGUEMINES
KLEINBLITTERSDORF
BÜBINGEN

310km - 03h18

Door Saarbrücken

311km - 03h19

 Sla linksaf : **B51 / E29** richting:

GÜDINGEN

311km - 03h20

Doorrijden voor: **B51 / E29**


311km - 03h20

Blijf rechtdoor rijden


311km - 03h20

 En meteen daarna , sla linksaf : **B51 / E29**

311km - 03h20

 Snelheid beperkt tot 50 km/h op 0.2 km

316km - 03h25

 Snelheid beperkt tot 50 km/h op 0.7 km

Verlaat Saarbrücken

317km - 03h25

Sla rechtsaf richting:

STRASBOURG
SARREGUEMINES

317km - 03h25

 Reeks gevaarlijke bochten op 1.4 km

317km - 03h25

Vervolg uw weg: **L253**

L253

317km - 03h26

 Snelheid beperkt tot 50 km/h

318km - 03h26

Vervolg uw weg: **N61a** 

N61a

318km - 03h26

Entry into France

318km - 03h26

Neem bij de rotonde de 1ste afslag: **N61** richting: 

N61

N61

SARREGUEMINES

**ZONE COMMERCIALE DE
GROSBLIEDERSTROFF**

318km - 03h27

 Links aanhouden : **N61** richting:

N61

SARREGUEMINES


324km - 03h31

 Neem bij de rotonde de 1ste afslag: **N61** richting:


N61 **A4**

**STRASBOURG
NANCY-METZ
PUTTELANGE-AUX-LACS**

324km - 03h31

 Gevaarlijke bocht naar links

326km - 03h33

 In de omgeving van **Sarreguemines**, Neem bij de rotonde de 3de afslag Vervolg uw weg: **N61**

330km - 03h35

Bij **Hambach**, vervolg uw weg

330km - 03h35

Neem bij de rotonde de 2de afslag richting:

A4

**STRASBOURG
PARIS
METZ**

330km - 03h35

 Sarreguemines : neem een ticket

331km - 03h36

Sla linksaf : **A4 / E25** richting:



A4

E25

A4 **E25**

STRASBOURG

365km - 03h54

 Gevaarlijke daling op 0.5 km

377km - 04h01

U rijdt nu 2 uur, denk aan een pauze.

397km - 04h11

 Schwindratzheim : tol: 7.20 EUR

412km - 04h19

 In de omgeving van **Strasbourg**, Rechts aanhouden : **A4 / E25**


412km - 04h19

 Deze weg wordt tijdelijk afgesloten. Gelieve de toegankelijkheid te controleren.

412km - 04h19

U rijdt nu 2 uur, denk aan een pauze.

416km - 04h21

 A4 / E25 Dangerous stretch of road (90 km/h)

422km - 04h26

 Neem **afslag** naar:

51

**AVENUE DES VOSGES
ROBERTSAU
INSTITUTIONS EUROPÉENNES
STRASBOURG-CENTRE**

423km - 04h28

Door Strasbourg

423km - 04h28

Vervolg uw weg: **Pont de Haguenau**

423km - 04h28

Vervolg uw weg: **Place de Haguenau**

423km - 04h29

 Sla rechtsaf : **Avenue des Vosges** richting:**OFFENBURG**

424km - 04h31

Vervolg uw weg: **Avenue d'Alsace**

425km - 04h32

Vervolg uw weg: **Pont John Fitzgerald Kennedy**

425km - 04h32

Vervolg uw weg: **Avenue de la Forêt Noire**

426km - 04h35

Vervolg uw weg: **Place de Khel**

426km - 04h35

Vervolg uw weg: **Rue du Grand Pont**

427km - 04h36

 Rechts aanhouden : **Rue du Grand Pont** richting:**KARLSRUHE
OFFENBURG
KEHL**

427km - 04h36

Vervolg uw weg: **Route du Petit Rhin**

427km - 04h37

 Sla linksaf : **Rue du Rhin Napoléon**

428km - 04h39


 Neem bij de rotonde de 3de afslag: **Avenue de Vitry-le-François**

Verlaat Strasbourg

428km - 04h39

Bij **Kehl**, vervolg uw weg

428km - 04h39

 Sla rechtsaf : **Avenue de Vitry-le-François**

428km - 04h39

Vervolg uw weg: **N4 / E52****N4****E52**

429km - 04h40

Vervolg uw weg: **B28 / E52** **B28****E52**

429km - 04h40

Entry into Germany

429km - 04h40

 Snelheid beperkt tot 50 km/h

429km - 04h40

 Snelheid beperkt tot 30 km/h

429km - 04h40

 Snelheid beperkt tot 50 km/h

429km - 04h40

 Snelheid beperkt tot 30 km/h

429km - 04h40

Bij **Kehl**, vervolg uw weg

429km - 04h41

 B28 / E52 / Straßburger Straße (Kehl) Fixed speed camera (50 km/h)

430km - 04h41

Sla rechtsaf : **B28 / E52**



B28

E52

440km - 04h49



A5

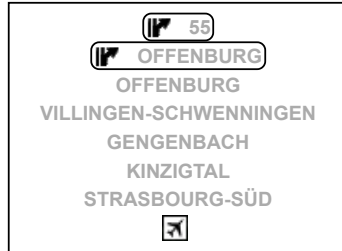
E35

In de omgeving van **Offenburg**, Sla rechtsaf : **A5 / E35** richting:

A5

OFFENBURG - BASEL

447km - 04h53

Neem **afslag** naar:

448km - 04h53



B33a

Sla linksaf : **B33a** richting:

B33 B33a

OFFENBURG
VILLINGEN-SCHWENNINGEN -
GENGENBACH
KINZIGTAL

448km - 04h54

Neem bij de rotonde de 4de afslag: **B33a** richting:

B33 B33a A5

VILLINGEN-SCHWENNINGEN -
GENGENBACH
KINZIGTAL
OFFENBURG
BASEL

448km - 04h54

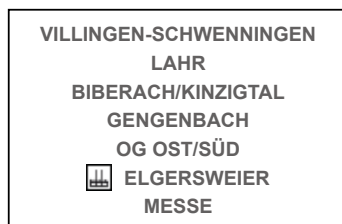


Snelheid beperkt tot 60 km/h op 0.5 km

450km - 04h56

Neem **afslag** naar:

B3 B33



450km - 04h56

Door **Offenburg**

451km - 04h57



Gevaarlijke bocht naar rechts

452km - 04h58



B33

E531

Sla rechtsaf : **B33 / E531** richting:

B33

VILLINGEN-SCHWENNINGEN -
BIBERACH/KINZIGTAL -
GENGENBACH
 ELGERSWEIER-NORD

452km - 04h58

Vervolg uw weg: **B33 / E531** richting:

**B33 - VILLINGEN-
SCHWENNINGEN
GENGENBACH/KINZIGTAL**

475km - 05h16

Rechts aanhouden : **B33 / E531** richting:

B33

VILLINGEN-SCHWENNINGEN
HASLACH
 STEINACH-OST

475km - 05h16



Snelheid beperkt tot 30 km/h

475km - 05h16

Rechts aanhouden : **B33 / E531**

475km - 05h16

Door Haslach im Kinzigtal

475km - 05h16



Gevaarlijke bocht naar rechts

476km - 05h17

Sla linksaf : **B33 / E531**

478km - 05h21



Snelheid beperkt tot 50 km/h

Verlaat Haslach im Kinzigtal

478km - 05h21

Vervolg uw weg: **B294 / B33 / E531**

B294

E531

480km - 05h22



Snelheid beperkt tot 60 km/h

481km - 05h23



Snelheid beperkt tot 60 km/h

481km - 05h23



Snelheid beperkt tot 60 km/h

482km - 05h24

Vervolg uw weg: **B294 / B33 / E531** richting:

B33

B294

**A81 - STUTT GART - SINGEN
FREUDENSTADT
VILLINGEN-SCHWENNINGEN
 HAUSACH-OST**

485km - 05h26

Neem **B33 / E531** richting:























B33

E531

B33

VILLINGEN-SCHWENNINGEN
HORNBERG

**GUTACH
FREILICHTMUSEUM**

- 485km - 05h26  Snelheid beperkt tot 50 km/h
- 485km - 05h27  Snelheid beperkt tot 50 km/h op 0.3 km
- 486km - 05h27  Snelheid beperkt tot 50 km/h op 0.4 km
- 491km - 05h33  Snelheid beperkt tot 50 km/h op 0.2 km
- 491km - 05h34  Snelheid beperkt tot 50 km/h op 0.5 km
- 492km - 05h36  Snelheid beperkt tot 60 km/h op 0.2 km
- 493km - 05h36  **Hornbergtunnel**
- 495km - 05h38  Reeks gevaarlijke bochten op 0.6 km
- 496km - 05h39  Snelheid beperkt tot 60 km/h
- 496km - 05h39  Snelheid beperkt tot 50 km/h
- 497km - 05h40  Snelheid beperkt tot 50 km/h op 0.5 km
- 497km - 05h40  Gevaarlijke bocht naar rechts
- 498km - 05h41  Reeks gevaarlijke bochten op 4 km
- 499km - 05h42  Snelheid beperkt tot 60 km/h op 0.6 km
- 500km - 05h43  Snelheid beperkt tot 60 km/h op 0.9 km
- 502km - 05h45  Snelheid beperkt tot 50 km/h op 0.4 km
- 504km - 05h49  Snelheid beperkt tot 50 km/h
- 505km - 05h50  B33 / E531 / Sommerauer Straße (Nußbach) Fixed speed camera (50 km/h)
- 505km - 05h50  Snelheid beperkt tot 50 km/h op 0.2 km
- 506km - 05h51  Reeks gevaarlijke bochten op 3 km
- 512km - 05h57  B33 / E531 / Bundesstraße (Sankt Georgen im Schwarzwald) Fixed speed camera (50 km/h)
- 515km - 06h01 U rijdt nu 2 uur, denk aan een pauze.
- 519km - 06h04 Vervolg uw weg: **B33**
- 520km - 06h05 U rijdt langs **Villingen**
- 532km - 06h15  Snelheid beperkt tot 60 km/h op 0.3 km

541km - 06h22



B27

Vervolg uw weg: **B27**

- 551km - 06h29  Gevaarlijke daling op 0.4 km
- 551km - 06h29  Links aanhouden : **B27**
- 555km - 06h32  Gevaarlijke bocht naar links
- 556km - 06h33  Snelheid beperkt tot 50 km/h
- 556km - 06h33  Snelheid beperkt tot 50 km/h

556km - 06h33

Door Blumberg556km - 06h33  Reeks gevaarlijke bochten op 0.3 km556km - 06h34  Sla linksaf : **B27** richting:

B27

**SCHAFFHAUSEN
WALDSHUT
RANDEN**

Verlaat Blumberg


557km - 06h35

B27

558km - 06h36

559km - 06h37

560km - 06h38

Doorrijden voor: **B27**  Gevaarlijke bocht naar rechts Snelheid beperkt tot 50 km/h Links aanhouden : **B27**

561km - 06h39

B314

Sla linksaf : **B314** richting:

B314

SINGEN
TENGEN
KOMMINGEN

562km - 06h39

 Snelheid beperkt tot 50 km/h

562km - 06h39

Door Kommingen

562km - 06h39

 B314 / Hegaustraße (Kommingen) Fixed speed camera (50 km/h)

562km - 06h40

 Reeks gevaarlijke bochten op 1.5 km

563km - 06h40

 Sla rechtsaf richting:

NORDHALDEN

563km - 06h40

 Sla rechtsaf

563km - 06h41

 En meteen daarna , sla rechtsaf : **K5748**

Verlaat Kommingen

563km - 06h41

Vervolg uw weg: **K5748**

564km - 06h42

Bij **Nordhalden**, vervolg uw weg

564km - 06h42

 Sla linksaf

564km - 06h42

 En meteen daarna , sla linksaf : **K6132**


564km - 06h42

 Snelheid beperkt tot 50 km/h

564km - 06h42

Vervolg uw weg: **K6132**

565km - 06h43

 Snelheid beperkt tot 60 km/h op 0.2 km

566km - 06h44

Door Uttenhofen

566km - 06h44

 Reeks gevaarlijke bochten op 1.8 km

566km - 06h44

 Sla rechtsaf : **K6136**

566km - 06h45

 Snelheid beperkt tot 50 km/h

Verlaat Uttenhofen

566km - 06h45

Vervolg uw weg: **K6136**

568km - 06h46

Sla rechtsaf : **K6137**

569km - 06h47

 Reeks gevaarlijke bochten op 0.4 km

570km - 06h48

Bij **Wiechs am Randen**, vervolg uw weg

570km - 06h48

 Sla rechtsaf : **K6137 / Schlauchstraße**

570km - 06h49

 Snelheid beperkt tot 50 km/h

570km - 06h49

Vervolg uw weg: **K6137 / Schlauchstraße**


570km - 06h49

 Gevaarlijke daling op 0.3 km

571km - 06h49

Sla linksaf : **K6138 / Schlauchstraße**

571km - 06h50

Vervolg uw weg: **Hauptstrasse** 

571km - 06h50

Entry into Swiss

573km - 06h51

U komt in Merishausen**Aankomst: Merishausen, Hauptstrasse**

Controleer uw bandenspanning minstens één keer per maand en voor elke lange reis.