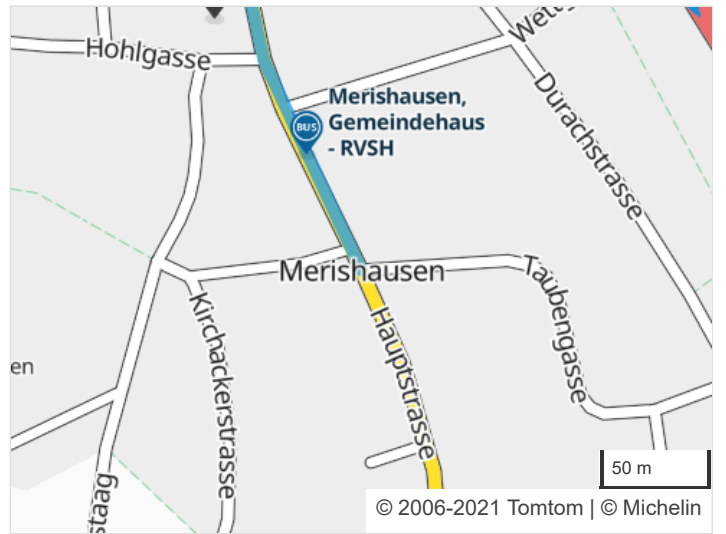
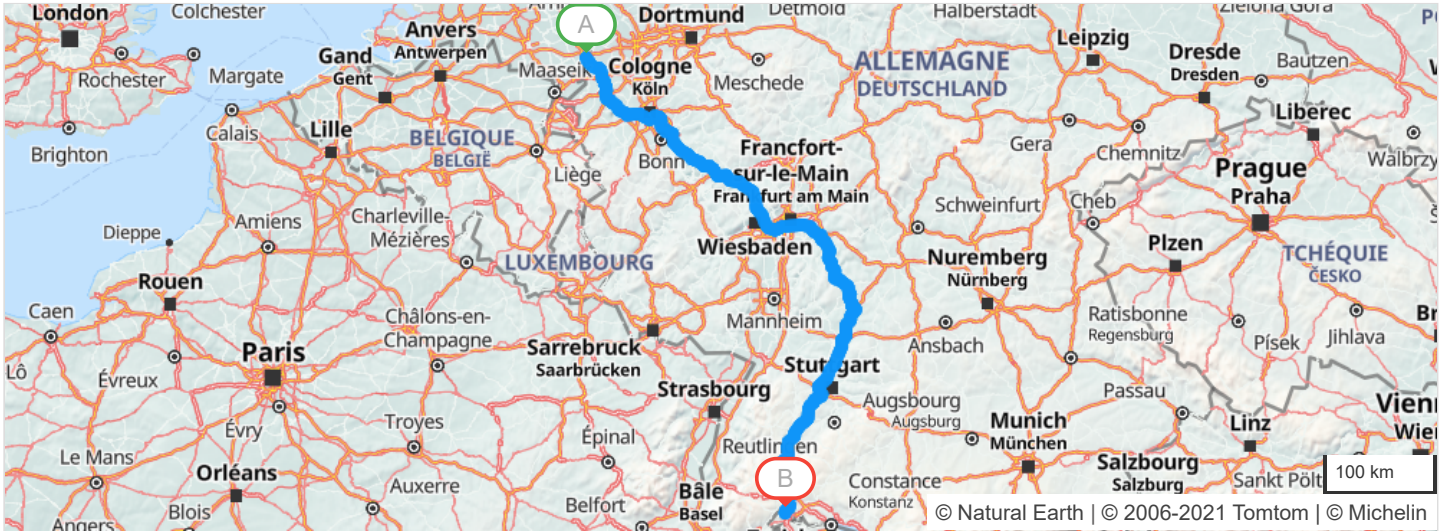


 3 routes mogelijk volgens de routeplanner : Venlo > Merishausen

Tijd: 06h29 (04h48 snelweg)
 Geen vertraging door verkeersdrukte bij vertrek om 12h02

Afstand: 619 km (513 km snelweg)

Geschatte kosten: € 84,51 (brandstof € 84,51)



Vertrek: Venlo, Kaldenkerkerweg

Verlaat Venlo

Vervolg uw weg: **Kaldenkerkerweg**

Verlaat Venlo

0.5km - 00h00

Vervolg uw weg: **Kaldenkerkerweg**

1.1km - 00h01

 Reeks gevaarlijke bochten op 0.4 km

1.4km - 00h02

Neem bij de rotonde de 1ste afslag: **Keulse Barrière** richting:

A61

KALDENKIRCHEN
MÖNCHENGLADBACH


2km - 00h02

Vervolg uw weg: **K2**

2km - 00h02

Entry into Germany

2km - 00h02

 Snelheid beperkt tot 60 km/h op 0.2 km

2.9km - 00h03

Vervolg uw weg: **K16**

3.1km - 00h03

Sla rechtsaf : **A61** richting:

A61

A61

KOBLENZ

3.2km - 00h03

Rechts aanhouden : **A61**

10.2km - 00h07

U rijdt langs **Viersen**

37.6km - 00h22

Neem **afslag** naar:

A46

SITTARD
HEINSBERG

37.9km - 00h23

Blijf rechtdoor rijden richting:

MG-WANLO

39.9km - 00h24

Sla linksaf : **K19** richting:MG-WANLO
GOLFPLATZ

39.9km - 00h24



Snelheid beperkt tot 50 km/h op 0.2 km

39.9km - 00h24



Reeks gevaarlijke bochten op 0.4 km

40.1km - 00h24



Deze weg wordt tijdelijk afgesloten. Gelieve de toegankelijkheid te controleren.

40.1km - 00h24

U rijdt nu 2 uur, denk aan een pauze.

40.1km - 00h24



Snelheid beperkt tot 50 km/h op 0.2 km

40.1km - 00h24

Neem bij de rotonde de 3de afslag: **L277**

L277

44.8km - 00h28

Neem **L19**

L19


45.8km - 00h29

 Gevaarlijke bocht naar links

45.8km - 00h29

L277


47.3km - 00h30

 Gevaarlijke bocht naar links

47.3km - 00h30

**A61**Neem bij de rotonde de 3de afslag: **A61** richting:**A61**KOBLENZ
AACHEN

66.6km - 00h40

 Neem **afslag** naar: 19
BERGHEIM-SÜD
BERGHEIM-SÜD
QUADRATH-ICHENDORF

66.8km - 00h40

L122Sla linksaf : **L122** richting:**KERPEN**

68.9km - 00h42

L163Sla rechtsaf : **L163**

68.9km - 00h42

 Reeks gevaarlijke bochten op 0.2 km

69.2km - 00h42

 Neem bij de rotonde de 2de afslag: **L163**

69.3km - 00h43

 Snelheid beperkt tot 50 km/h

71.3km - 00h44

 Snelheid beperkt tot 50 km/h op 1 km

71.6km - 00h45

 L163 / L361 (Bergheim) Fixed speed camera (50 km/h)

71.6km - 00h45

L361Vervolg uw weg: **L361**


73.2km - 00h46

 Snelheid beperkt tot 50 km/h

74.4km - 00h47

 In de omgeving van **Frechen**, Neem bij de rotonde de 1ste afslag Vervolg uw weg: **L361**

74.4km - 00h47

 Deze weg wordt tijdelijk afgesloten. Gelieve de toegankelijkheid te controleren.

74.4km - 00h47


U rijdt nu 2 uur, denk aan een pauze.

75.4km - 00h48




**A4****E40**

97.3km - 01h01

In de omgeving van **Cologne**, Vervolg uw weg: **A4 / E40**

 Neem **afslag** naar:

A559

 14
 **GREMBERG**
 BONN
 **KÖLN/BONN**

102km - 01h05


 **A59**

112km - 01h11



116km - 01h14

Vervolg uw weg: **A59**

U rijdt langs **Troisdorf**

 Neem **afslag** naar:

A560

 39
 **SANKT AUGUSTIN-WEST**
 FRANKFURT A.M.
 SIEGBURG
 SANKT AUGUSTIN


119km - 01h16

120km - 01h16



123km - 01h18

U rijdt langs **Siegburg**


U rijdt langs **Sankt Augustin**

 Neem **afslag** naar:

A3

 5
 **BONN/SIEGBURG**
 KÖLN
 FRANKFURT A.M.

124km - 01h18

 **A3**

Sla rechtsaf : **A3** richting: 

A3

FRANKFURT A. M.

144km - 01h29

 Gevaarlijke daling op 1.1 km

145km - 01h30

 A3 / E35 Fixed speed camera (100 km/h)

170km - 01h44

U rijdt langs **Koblenz**


176km - 01h47

U rijdt langs **Montabaur**

198km - 02h00

U rijdt nu 2 uur, denk aan een pauze.

199km - 02h00

 A3 / E35 / E44 Fixed speed camera (100 km/h)

201km - 02h01

 Gevaarlijke daling op 1.6 km

206km - 02h04

U rijdt langs **Limburg an der Lahn**

223km - 02h14

U rijdt langs **Wiesbaden**

239km - 02h22

 Gevaarlijke daling op 0.8 km

256km - 02h32

U rijdt langs **Rüsselsheim am Main**

266km - 02h37

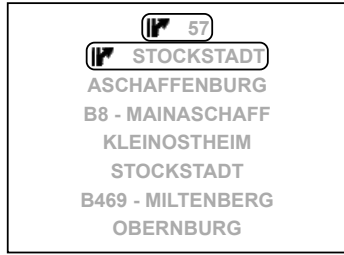
U rijdt langs **Frankfurt am Main**

282km - 02h45


U rijdt langs **Offenbach am Main**

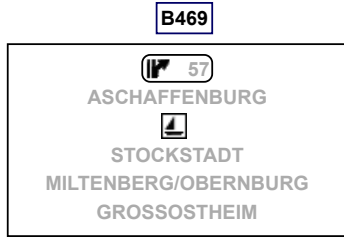
306km - 02h59

 Neem **afslag** naar:




307km - 02h59

 Neem **afslag** naar:



343km - 03h22

 Deze weg wordt tijdelijk afgesloten. Gelieve de toegankelijkheid te controleren.


343km - 03h22

U rijdt nu 2 uur, denk aan een pauze.

343km - 03h22

 Gevaarlijke bocht naar links

343km - 03h22

In de omgeving van **Miltenberg**, Neem bij de rotonde de 2de afslag Vervolg uw weg: **B469** 

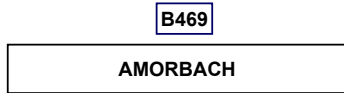
B469

344km - 03h22


 Snelheid beperkt tot 60 km/h

345km - 03h23


 Links aanhouden : **B469** richting:



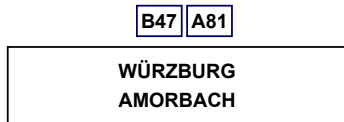
348km - 03h26

 Snelheid beperkt tot 50 km/h op 0.5 km


350km - 03h28

Neem **B47** richting: 


B47



353km - 03h32

 Snelheid beperkt tot 30 km/h op 0.4 km


354km - 03h33

 B47 / Rippberger Straße / Siegfriedstraße (Schneeberg) Fixed speed camera (50 km/h)

355km - 03h34

 Snelheid beperkt tot 50 km/h

355km - 03h34

 Gevaarlijke bocht naar rechts

357km - 03h36

 Snelheid beperkt tot 50 km/h

358km - 03h37

 B47 / Amorbacher Straße / Siegfriedstraße (Rippberg) Fixed speed camera (50 km/h)

358km - 03h37

 Snelheid beperkt tot 50 km/h

363km - 03h41

 Snelheid beperkt tot 50 km/h op 0.4 km

363km - 03h41

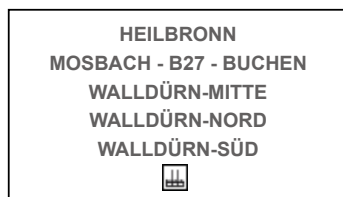
 Gevaarlijke bocht naar rechts

364km - 03h42

 Links aanhouden : **B47**

365km - 03h43

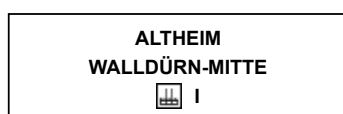
366km - 03h44

Door Walldürn Neem **afslag** naar:

Verlaat Walldürn

366km - 03h44


366km - 03h44

Door Walldürn Sla linksaf : **L518 / Würzburger Straße** richting:

367km - 03h44

367km - 03h44

367km - 03h44

 Links aanhouden : **L518** Gevaarlijke bocht naar links Snelheid beperkt tot 50 km/h op 0.2 km

Verlaat Walldürn

367km - 03h45

L518

369km - 03h46

375km - 03h51

Vervolg uw weg: **L518** Reeks gevaarlijke bochten op 4 km Reeks gevaarlijke bochten op 1.8 km

375km - 03h51

L522

377km - 03h53

Sla rechtsaf : **L522** Snelheid beperkt tot 50 km/h

377km - 03h53

377km - 03h54

Door Rinschheim Sla linksaf : **K3964 / Deutsche Limes-Straße**

Verlaat Rinschheim

377km - 03h54

Vervolg uw weg: **K3964 / Deutsche Limes-Straße**

379km - 03h55

379km - 03h56

379km - 03h56

379km - 03h57

Door Götzingen Reeks gevaarlijke bochten op 0.2 km Sla linksaf : **K3964 / Deutsche Limes-Straße** Snelheid beperkt tot 50 km/h

Verlaat Götzingen

380km - 03h57

Doorrijden voor: **K3964 / Deutsche Limes-Straße**

382km - 03h59

L582

382km - 03h59

 Snelheid beperkt tot 50 km/h


382km - 04h00

 Snelheid beperkt tot 50 km/h

382km - 04h00

U rijdt nu 2 uur, denk aan een pauze.

384km - 04h01

 Snelheid beperkt tot 50 km/h op 0.4 km

384km - 04h01

 Reeks gevaarlijke bochten op 0.9 km

387km - 04h04

 Snelheid beperkt tot 50 km/h

387km - 04h04

Door Osterburken


387km - 04h04

 Reeks gevaarlijke bochten op 0.8 km

388km - 04h06

 Sla rechtsaf : **Deutsche Limes-Straße**

388km - 04h06


 Snelheid beperkt tot 30 km/h op 0.9 km

Verlaat Osterburken

390km - 04h10

L515Vervolg uw weg: **L515**

391km - 04h10

 Snelheid beperkt tot 50 km/h op 0.2 km

391km - 04h11

B292Sla linksaf : **B292**

393km - 04h12

**A81****E41**Sla rechtsaf : **A81 / E41** richting: **A81**

HEILBRONN

411km - 04h22

U rijdt langs **Heilbronn**

445km - 04h41

U rijdt langs **Ludwigsburg**

473km - 04h56

U rijdt langs **Stuttgart**

474km - 04h57

 **Engelberg-Tunnel**

478km - 05h00

**A8****E52**Vervolg uw weg: **A8 / E52**

478km - 05h00

U rijdt langs **Sindelfingen**

484km - 05h04

 Neem **afslag** naar:**A81** **KREUZ STUTTGART**

S-ZENTRUM

S-VAIHINGEN

SINGEN
BÖBLINGEN
SINDELFINGEN

484km - 05h04



A81

E41

Sla rechtsaf : **A81 / E41** richting:

A81

SINGEN
BÖBLINGEN
SINDELFINGEN

493km - 05h09

U rijdt langs **Böblingen**

504km - 05h16

**Schönbuch-Tunnel**

551km - 05h41

U rijdt langs **Rottweil**

575km - 05h54

U rijdt langs **Villingen**

596km - 06h06

Neem **afslag** naar:

B31 B311

38
GEISINGEN
GEISINGEN
BLUMBERG
IMMENDINGEN

596km - 06h06

Blijf rechtdoor rijden richting:

GEISINGEN
B31 - BLUMBERG

596km - 06h06

En meteen daarna , sla linksaf : **B31**

597km - 06h06

Sla linksaf : **L185** richting:

L185

STOCKACH
ENGEN
BLUMBERG
KIRCHEN-HAUSEN

597km - 06h06



Gevaarlijke bocht naar rechts

599km - 06h08

Vervolg uw weg: **L185**

601km - 06h10



Snelheid beperkt tot 50 km/h

601km - 06h10



L185 / Kirchtalstraße (Aulfingen) Fixed speed camera (50 km/h)

601km - 06h10



L185 / Kirchtalstraße (Aulfingen) Fixed speed camera (50 km/h)

601km - 06h10



Snelheid beperkt tot 50 km/h

603km - 06h12

Sla linksaf : **K5923**

603km - 06h12

Sla rechtsaf : **K5924**

604km - 06h13

Vervolg uw weg: **K5924**

604km - 06h13

 Reeks gevaarlijke bochten op 0.9 km

605km - 06h14

Vervolg uw weg: **K6137**

605km - 06h14

 Reeks gevaarlijke bochten op 0.9 km

607km - 06h16

 Snelheid beperkt tot 50 km/h

607km - 06h16

 Snelheid beperkt tot 50 km/h

608km - 06h17

 Gevaarlijke daling op 0.5 km

608km - 06h17

 Reeks gevaarlijke bochten op 3.5 km

608km - 06h17

 Gevaarlijke daling op 0.7 km

609km - 06h18

Door Tengen

610km - 06h19

 Sla linksaf : **Buckstraße**

610km - 06h19

 Sla rechtsaf : **K6137 / Ludwig-Gerer-Straße**

610km - 06h19

 Links aanhouden : **K6137**

610km - 06h20

 Snelheid beperkt tot 50 km/h

Verlaat Tengen

610km - 06h20

Vervolg uw weg: **K6137 / Ludwig-Gerer-Straße**

611km - 06h20

 Snelheid beperkt tot 50 km/h

611km - 06h20

Door Tengen

611km - 06h20

 Snelheid beperkt tot 50 km/h

611km - 06h21

 Gevaarlijke daling op 0.4 km

611km - 06h21

 Sla rechtsaf : **K6137 / Schwarzwaldstraße**

611km - 06h21

Doorrijden **K6137**

611km - 06h21

 Snelheid beperkt tot 50 km/h op 0.5 km

Verlaat Tengen

612km - 06h22

Vervolg uw weg: **K6137**

613km - 06h23

 Sla rechtsaf

613km - 06h23

 En meteen daarna, sla linksaf : **K6137**

613km - 06h23

 Reeks gevaarlijke bochten

615km - 06h24

 Reeks gevaarlijke bochten op 0.4 km

615km - 06h25

Bij **Wiechs am Randen**, vervolg uw weg

616km - 06h25

 Sla rechtsaf : **K6137 / Schlauchstraße**

616km - 06h26

 Snelheid beperkt tot 50 km/h

616km - 06h26

Vervolg uw weg: **K6137 / Schlauchstraße**

616km - 06h26

 Gevaarlijke daling op 0.3 km

617km - 06h27

Sla linksaf : **K6138 / Schlauchstraße**

617km - 06h27 Vervolg uw weg: **Hauptstrasse** 

617km - 06h27 **Entry into Swiss**

619km - 06h29 **U komt in Merishausen**

Aankomst: Merishausen, Hauptstrasse

Controleer uw bandenspanning minstens één keer per maand en voor elke lange reis.