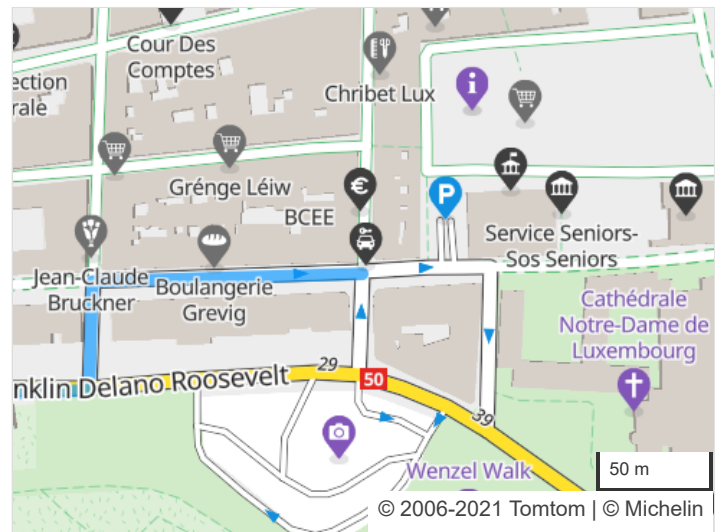
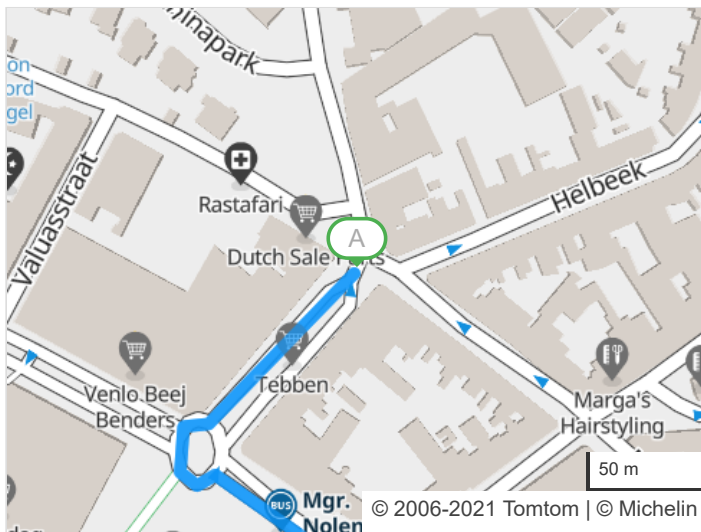
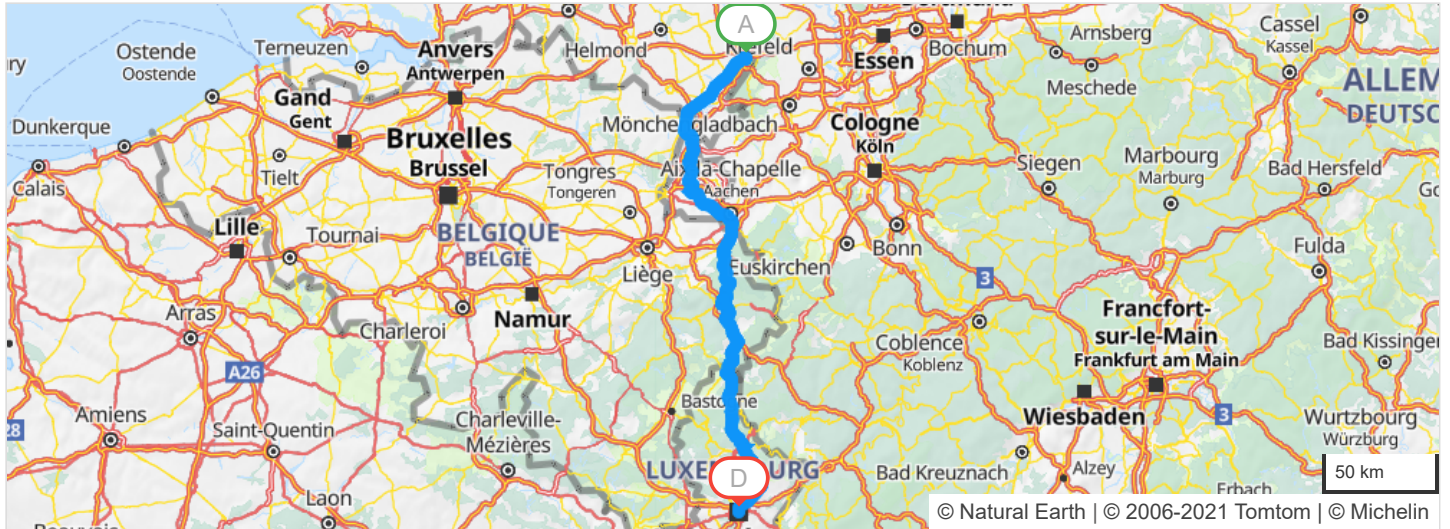


 1 route mogelijk volgens de routeplanner : Venlo > Ville-Haute

Tijd: **04h56**
Geen vertraging door verkeersdrukte bij vertrek om 12h34
[Zone met beperkt verkeer](#)

Afstand: 263 km

Geschatte kosten: € 41,13 (brandstof € 41,13)



 **Zone met beperkt verkeer**

Your journey passes through one or more low-emission zones, the traffic regulations vary according to the country or city concerned. [Find out more here.](#)

Vertrek: Venlo, Parkstraat

Verlaat Venlo

Vervolg uw weg: **Parkstraat**

 Snelheid beperkt tot 30 km/h

0.1km - 00h00

 Aan de rotonde, Ronde Klein Park, de 2de afslag: **Monseigneur Nolensplein**

0.1km - 00h00

 Snelheid beperkt tot 30 km/h






0.2km - 00h00

Vervolg uw weg: **Goltziusstraat**



- 0.5km - 00h00  Aan de rotonde, Rotonde De Beerendonck, de 1ste afslag: **Deken van Oppensingel**
- 0.5km - 00h01  Snelheid beperkt tot 30 km/h
- 1km - 00h02 Vervolg uw weg: **Keulsepoort**
- 1km - 00h02  Snelheid beperkt tot 30 km/h op 0.2 km
- 1.1km - 00h02  Sla linksaf : **Spoorstraat**
- 1.2km - 00h02  Sla rechtsaf : **N271 / Koninginnesingel**
- 1.4km - 00h02  Aan de rotonde, Roermondsepoort, de 2de afslag: **N556**
- 1.5km - 00h03  Gevaarlijke bocht naar links
- Verlaat Venlo



- 1.5km - 00h03 **Door Venlo**
- 1.5km - 00h03 Vervolg uw weg: **N271 / N556 / Eindhovenseweg**
- Verlaat Venlo

- 2km - 00h03 **Door Blerick**
- 2.1km - 00h04  Sla linksaf : **Antoniuslaan**
- 2.5km - 00h04  Snelheid beperkt tot 30 km/h op 0.3 km
- 2.6km - 00h04 Vervolg uw weg: **Antoniusplein**
- 2.7km - 00h04 Vervolg uw weg: **Pontanusstraat**
- 2.8km - 00h05 Vervolg uw weg: **Baarlosestraat**
- 3.8km - 00h06  Aan de rotonde, Rotonde Annakamp, de 2de afslag: **Baarlosestraat**
- Verlaat Blerick

- 6.1km - 00h09 **N273**
- 9.7km - 00h13 U rijdt langs **Reuver**
- 10.8km - 00h14  N273 (Reuver) Fixed speed camera (80 km/h)
- 15.9km - 00h19  N273 (Reuver) Red light and speed camera (80 km/h)
- 20.1km - 00h23 U rijdt langs **Roermond**
- 20.9km - 00h24  N273 Fixed speed camera (80 km/h)
- 25.3km - 00h28 U rijdt langs **Heythuysen**
- 25.5km - 00h28  N273 Fixed speed camera (80 km/h)
- 30.2km - 00h32 U rijdt langs **Maasbracht**
- 31.9km - 00h34  N273 Red light and speed camera (80 km/h)

- 36.8km - 00h39 **N78**
- Vervolg uw weg: **N78**


- 36.8km - 00h39 **Entry into Belgium**
- 36.8km - 00h39  Snelheid beperkt tot 50 km/h
- 41km - 00h43  N78 / Venlosesteenweg (Ophoven) Average speed camera (SPECS) (70 km/h)

- 41.6km - 00h44 **Door Maaseik**
- 44.1km - 00h47  Neem bij de rotonde de 3de afslag: **N761**
- 44.3km - 00h47  Snelheid beperkt tot 50 km/h

Verlaat Maaseik

44.5km - 00h48

N296

Vervolg uw weg: **N296** 

44.5km - 00h48

44.5km - 00h48

Entry into Netherlands

Gevaarlijke bocht naar links

47.5km - 00h50

N296

Sla linksaf : **N296**

49.3km - 00h52

N276

Neem bij de rotonde de 1ste afslag: **N276**

52.7km - 00h55



Gevaarlijke bocht naar rechts

53.8km - 00h56

In de omgeving van **Sittard**, Links aanhouden : **N276**

54.8km - 00h57



Gevaarlijke bocht naar links

55.5km - 00h57



N276 Red light and speed camera (80 km/h)

57.5km - 00h59

57.8km - 01h00

Door SittardSla linksaf : **N276**

Verlaat Sittard

58.3km - 01h00

N276

Doorrijden voor: **N276**

59km - 01h01

Neem **afslag** naar:

59.2km - 01h01

Neem bij de rotonde de 1ste afslag: **Westelijke Randweg**

60.8km - 01h03

61km - 01h03

61.2km - 01h03

61.6km - 01h04

Door GeleenSla linksaf : **Hellingstockstraat**Aan de rotonde, Henri Hermanslaan, de 1ste afslag: **Mauritslaan**Links aanhouden : **Mauritslaan**

Verlaat Geleen

Etappes A : Geleen, Mauritslaan

62km - 01h05

Vervolg uw weg: **Kummenaedestraat**

62.6km - 01h06

Sla rechtsaf : **Kluis**

63km - 01h06

Neem bij de rotonde de 2de afslag: **Spaubeeklaan**

63.7km - 01h07

In de omgeving van **Beek**, Vervolg uw weg: **Spaubeeklaan**

64.6km - 01h08

Vervolg uw weg: **Zandstraat**

64.8km - 01h09

Door Spaubeek

65.3km - 01h10

Vervolg uw weg: **Soppestraat**

65.8km - 01h10

Vervolg uw weg: **Kupstraat**

66.3km - 01h11

Vervolg uw weg: **Dorpstraat**

Verlaat Spaubeek

66.3km - 01h11

Vervolg uw weg: **Dorpstraat**

68km - 01h13

Vervolg uw weg: **Kampweg**

68.4km - 01h13

Vervolg uw weg: **Op de Bies**

68.5km - 01h14

 Rechts aanhouden : **Op de Bies**

69.1km - 01h14

Door Schimmert

69.4km - 01h15

Vervolg uw weg: **Hoofdstraat**

69.4km - 01h15

 Snelheid beperkt tot 30 km/h op 0.4 km

70.4km - 01h17

Vervolg uw weg: **Oranjeplein**

70.5km - 01h17

 Aan de rotonde, Mergelland, de 3de afslag: **Mergelland**

Verlaat Schimmert

70.9km - 01h18

Vervolg uw weg: **Hagensweg / Mergelland**

71.5km - 01h18

Neem bij de rotonde de 1ste afslag: **Diepestraat**

73.3km - 01h20

Sla rechtsaf : **N298**

N298

73.8km - 01h21

 Neem bij de rotonde de 1ste afslag: **N298** richting:

VALKENBURG


75.5km - 01h23

Door Valkenburg

75.7km - 01h23

 Gevaarlijke bocht naar rechts

76km - 01h23

 Sla linksaf : **Reinaldstraat**

76.2km - 01h24

Vervolg uw weg: **Oosterweg**

76.4km - 01h24

Vervolg uw weg: **Burgemeester Henssingel**

76.7km - 01h25

Vervolg uw weg: **Berkelplein**

76.9km - 01h25

 Sla linksaf : **Neerhem**

77.4km - 01h26

Vervolg uw weg: **N595**

Verlaat Valkenburg

77.6km - 01h26

Vervolg uw weg: **N595**

N595

79.8km - 01h29

 Gevaarlijke bocht naar rechts


81.2km - 01h31

Door Wijlre

81.2km - 01h31

Vervolg uw weg: **N595 / Valkenburgerweg**

83.1km - 01h34

 Sla rechtsaf : **Brouwerijstraat**

83.4km - 01h34

 Sla linksaf : **Holegracht**

83.5km - 01h34

 Sla rechtsaf : **N595**

Verlaat Wijlre

83.9km - 01h35

N595

Doorrijden voor: **N595**

84.2km - 01h35

 Reeks gevaarlijke bochten op 0.5 km

85.8km - 01h37

Door **Wittem**

86.1km - 01h37

 Gevaarlijke bocht naar links

86.2km - 01h38

N278

Sla linksaf : **N278**

94km - 01h46

 Gevaarlijke bocht naar links

94.1km - 01h46

Door Vaals

95km - 01h47

 Sla linksaf

95.1km - 01h47

 En meteen daarna , sla linksaf : **N278 / Maastrichterlaan**

95km - 01h47

 Snelheid beperkt tot 30 km/h

Verlaat Vaals

Etappes B : Vaals, Jos Francotteweg

95.1km - 01h47

 Gevaarlijke bocht naar links

95.6km - 01h48

B1

Vervolg uw weg: **B1** 

95.6km - 01h48

Entry into Germany

95.6km - 01h48

 Snelheid beperkt tot 50 km/h

95.9km - 01h49

 Snelheid beperkt tot 50 km/h

96.3km - 01h49

 Snelheid beperkt tot 50 km/h

97.2km - 01h51

 Snelheid beperkt tot 50 km/h

97.3km - 01h51

Door Aachen

97.9km - 01h52

 Sla rechtsaf richting:

A44

AUSSENRING
MONSCHAU
LÜTTICH/LIÈGE - B
KELMIS - B

98km - 01h52

Vervolg uw weg: **L212 / L260 / Amsterdamer Ring**

99.3km - 01h55

 Sla rechtsaf : **B264 / L260 / Lütticher Straße**

99.6km - 01h56

 Sla linksaf : **L260** richting:

**KÖLN
DÜSSELDORF
LIEGE - LÜTTICH
MONSCHAU**

99.6km - 01h56

 Snelheid beperkt tot 50 km/h

101km - 01h59

Doorrijden **L260 / Luxemburger Ring**

102km - 02h00

 Reeks gevaarlijke bochten op 1 km

102km - 02h01

 Sla rechtsaf : **B57**

102km - 02h02

 B57 / Eupener Straße (Aachen) Fixed speed camera (50 km/h)

103km - 02h04

 Snelheid beperkt tot 50 km/h

Verlaat Aachen

103km - 02h04

Vervolg uw weg: **B57** 

B57

105km - 02h06

Vervolg uw weg: **N68** 

N68

105km - 02h06

Entry into Belgium

105km - 02h06

 Snelheid beperkt tot 50 km/h op 0.4 km

108km - 02h08

Doorrijden voor: **N68**

N68

109km - 02h10

 N68 / Eupener Straße (Eynatten) Fixed speed camera (70 km/h)

113km - 02h14

 Snelheid beperkt tot 50 km/h

113km - 02h14

Door Eupen

114km - 02h14

 N68 / Aachener Straße / Rue d'Aix-la-Chapelle (Eupen) Fixed speed camera (50 km/h)

116km - 02h18

 Reeks gevaarlijke bochten op 4 km

116km - 02h18

 Sla linksaf : **N68**

117km - 02h21

 Snelheid beperkt tot 50 km/h op 0.3 km

117km - 02h21

 Gevaarlijke daling op 0.5 km

Verlaat Eupen

117km - 02h21

Doorrijden voor: **N68** 

N68

118km - 02h22

 N68 / Malmedyer Straße / Rue de Malmedy (Eupen) Fixed speed camera (50 km/h)

119km - 02h24


 Snelheid beperkt tot 50 km/h

127km - 02h31

 Neem bij de rotonde de 2de afslag: **N68**

- 129km - 02h32  Gevaarlijke bocht naar rechts
- 131km - 02h34  Reeks gevaarlijke bochten op 0.3 km
- 131km - 02h34  Snelheid beperkt tot 50 km/h op 0.2 km
- 139km - 02h41  Reeks gevaarlijke bochten op 7 km
- 144km - 02h47  Snelheid beperkt tot 50 km/h op 0.2 km

- 145km - 02h48
- 146km - 02h49
- 146km - 02h50
- 147km - 02h52

Door MalmedyNeem **N68** Neem bij de rotonde de 3de afslag: **N62D** Neem bij de rotonde de 2de afslag: **N62**

Verlaat Malmedy

- 148km - 02h53

N62

Vervolg uw weg: **N62** 

- 148km - 02h53  Snelheid beperkt tot 50 km/h op 0.3 km

- 150km - 02h55
- 150km - 02h55
- 150km - 02h56



Door BaugnezVervolg uw weg: **N62 / Route de Waimes** Aan de rontonde, Route de Waimes, de 1ste afslag: **N62**

Verlaat Baugnez


- 151km - 02h57

N62

Doorrijden voor: **N62**

- 153km - 02h59  Reeks gevaarlijke bochten op 2.5 km
- 163km - 03h09  Gevaarlijke bocht naar rechts

- 166km - 03h13
- 166km - 03h13
- 167km - 03h14
- 168km - 03h15
- 168km - 03h15
- 169km - 03h17

Door Saint VithVervolg uw weg: **N62 / Malmedyer Straße** Neem bij de rotonde de 2de afslag: **N62** Aan de rontonde, An den Linden, de 1ste afslag: **N62** Snelheid beperkt tot 30 km/h op 0.2 km Snelheid beperkt tot 50 km/h

Verlaat Saint Vith

- 169km - 03h17

N62

Doorrijden voor: **N62** 

- 175km - 03h23  Reeks gevaarlijke bochten op 0.8 km
- 177km - 03h25  Snelheid beperkt tot 50 km/h
- 180km - 03h29  Reeks gevaarlijke bochten op 0.3 km
- 182km - 03h31  Reeks gevaarlijke bochten op 1.1 km
- 182km - 03h31  Snelheid beperkt tot 50 km/h

- 185km - 03h33

Entry into Luxembourg

185km - 03h33

E421

N7

Bij **Wemperhardt**, Neem bij de rotonde de 3de afslag : **E421 / N7** richting: 

**E421 - WEISWAMPACH -
DIEKIRCH
E421 - CLERVAUX**

185km - 03h34

 Snelheid beperkt tot 50 km/h


186km - 03h35

 Neem bij de rotonde de 2de afslag: **E421 / N7** richting:

N7

WEISWAMPACH

186km - 03h35

 Gevaarlijke bocht naar links

187km - 03h35

 Snelheid beperkt tot 50 km/h


197km - 03h46

 Neem bij de rotonde de 2de afslag: **E421 / N7**

199km - 03h47

U rijdt nu 2 uur, denk aan een pauze.

199km - 03h48

 E421 / N7 Fixed speed camera (110 km/h)

203km - 03h51

 Snelheid beperkt tot 50 km/h

203km - 03h51

Door Hosingen

204km - 03h53

 Neem bij de rotonde de 2de afslag: **E421 / N7** richting:

E421

**HOSCHIED
DIEKIRCH**

Verlaat Hosingen

205km - 03h54

E421

N7

Doorrijden voor: **E421 / N7**

206km - 03h55

 Reeks gevaarlijke bochten

206km - 03h55

 Neem bij de rotonde de 2de afslag: **E421 / N7** richting:

**DIEKIRCH
ETTELBRUCK
LUXEMBOURG**

206km - 03h55

 Snelheid beperkt tot 50 km/h

210km - 03h59

N7

Sla linksaf : **N7** richting: 

E421

DIEKIRCH - ETTTELBRUCK -

215km - 04h03

 E421 / N7 (Diekirch) Fixed speed camera (90 km/h)

220km - 04h07

 In de omgeving van **Diekirch**, Links aanhouden : **N7**

220km - 04h07

 Gevaarlijke bocht naar links

220km - 04h07

 Neem bij de rotonde de 2de afslag: **N7** richting:**N10** **N17** **N7****ECHTERNACH -
VIANDEN -
DIEKIRCH**

222km - 04h09

 Snelheid beperkt tot 50 km/h

222km - 04h09

Door Diekirch

222km - 04h10

 Reeks gevaarlijke bochten op 1.6 km

223km - 04h11

 Sla linksaf : **N14** richting:**N17** **N14****VIANDEN - ECHTERNACH -
LAROCLETTE -**

223km - 04h11

Doorrijden voor: **N14** richting:**N14 - MEDERNACH -
LAROCLETTE
CR356 - GILSDORF**

224km - 04h14

 Snelheid beperkt tot 50 km/h

Verlaat Diekirch

224km - 04h14

N14Vervolg uw weg: **N14** 

226km - 04h15

 Reeks gevaarlijke bochten op 0.5 km

229km - 04h18

 N14 Fixed speed camera (90 km/h)

234km - 04h22

 Snelheid beperkt tot 50 km/h

235km - 04h23

 Reeks gevaarlijke bochten op 1.5 km


235km - 04h25

 Snelheid beperkt tot 50 km/h

238km - 04h28

 Snelheid beperkt tot 50 km/h

239km - 04h29

 Gevaarlijke bocht naar rechts

240km - 04h30

 Snelheid beperkt tot 50 km/h


241km - 04h31

 Snelheid beperkt tot 50 km/h

241km - 04h31

 Gevaarlijke bocht naar links

242km - 04h32

 Snelheid beperkt tot 50 km/h op 0.3 km

242km - 04h33

 Reeks gevaarlijke bochten op 0.2 km

243km - 04h33

In de omgeving van **Junglinster**, Sla rechtsaf : **CR121**

245km - 04h35

Neem bij de rotonde de 2de afslag

245km - 04h35

 En meteen daarna , sla rechtsaf : **E29**

249km - 04h38

N11

Vervolg uw weg: **N11** 

250km - 04h39

 E29 / N11 Average speed camera (SPECS) (90 km/h)

257km - 04h45

 Gevaarlijke daling op 0.5 km

259km - 04h47

 Snelheid beperkt tot 50 km/h

259km - 04h47

U komt in Luxemburg

260km - 04h49

 Gevaarlijke bocht naar links

260km - 04h50

 Sla linksaf : **N7 / Voie de la Liberté**

262km - 04h53

 Reeks gevaarlijke bochten op 0.4 km

262km - 04h54

 Rechts aanhouden : **N7 / Forum Royal / Voie de la Liberté**

262km - 04h54

 Links aanhouden : **N7 / Boulevard Royal / Forum Royal / Voie de la Liberté**

263km - 04h56

 Sla linksaf : **N50 / Boulevard Franklin Delano Roosevelt**

263km - 04h56

 Sla linksaf : **Hallepull / Hallepull / Rue Philippe II**

263km - 04h56

 Sla rechtsaf : **Enneschtgaass / Rue Notre-Dame****Aankomst: Ville-Haute, Enneschtgaass**

Controleer uw bandenspanning minstens één keer per maand en voor elke lange reis.