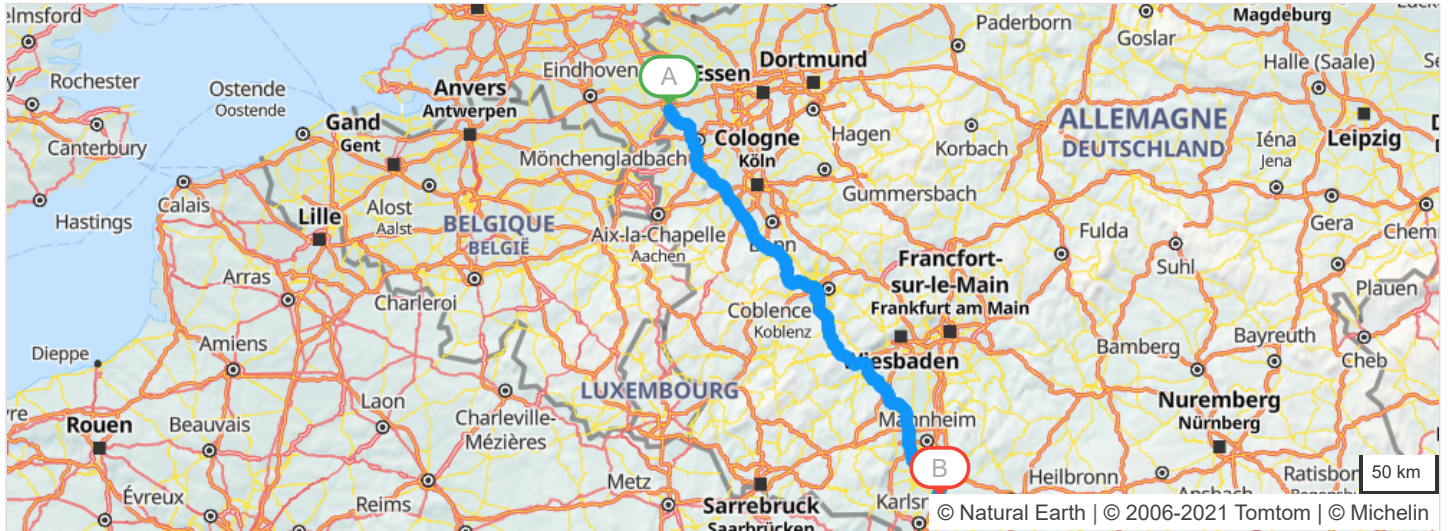


 3 routes mogelijk volgens de routeplanner : Venlo > Bruchsal

<b>Tijd:</b>	<b>03h20 (03h00 snelweg)</b> Geen vertraging door verkeersdrukte bij vertrek om 12h04
<b>Afstand:</b>	357 km (336 km snelweg)
<b>Geschatte kosten:</b>	€ 46,60 (brandstof € 46,60)



### Vertrek: Venlo, Kaldenkerkerweg

#### Verlaat Venlo

Vervolg uw weg: **Kaldenkerkerweg**

Verlaat Venlo

0.5km - 00h00

Vervolg uw weg: **Kaldenkerkerweg**

1.1km - 00h01

 Reeks gevaarlijke bochten op 0.4 km

1.4km - 00h02

Neem bij de rotonde de 1ste afslag: **Keulse Barrière** richting:

**A61**

KALDENKIRCHEN  
MÖNCHENGLADBACH


2km - 00h02

Vervolg uw weg: **K2**

2km - 00h02

**Entry into Germany**

2km - 00h02

 Snelheid beperkt tot 60 km/h op 0.2 km

2.9km - 00h03

Vervolg uw weg: **K16**

3.1km - 00h03



A61

Sla rechtsaf : **A61** richting:

A61

KOBLENZ

3.2km - 00h03

Rechts aanhouden : **A61**

10.2km - 00h07

U rijdt langs **Viersen**

37.6km - 00h22

Neem **afslag** naar:

A46

SITTARD  
HEINSBERG

37.9km - 00h23

Blijf rechtdoor rijden richting:

MG-WANLO

39.9km - 00h24

Sla linksaf : **K19** richting:MG-WANLO  
GOLFPLATZ

39.9km - 00h24



Snelheid beperkt tot 50 km/h op 0.2 km

39.9km - 00h24



Reeks gevaarlijke bochten op 0.4 km

40.1km - 00h24



Deze weg wordt tijdelijk afgesloten. Gelieve de toegankelijkheid te controleren.

40.1km - 00h24

U rijdt nu 2 uur, denk aan een pauze.

40.1km - 00h24



Snelheid beperkt tot 50 km/h op 0.2 km

40.1km - 00h24

Neem bij de rotonde de 3de afslag: **L277**

L277

44.8km - 00h28

Neem **L19**

L19

45.8km - 00h29



Gevaarlijke bocht naar links

45.8km - 00h29

Sla linksaf : **L277**

L277

47.3km - 00h30



Gevaarlijke bocht naar links




47.3km - 00h30

Neem bij de rotonde de 3de afslag: **A61** richting:


A61

A61


KOBLENZ  
AACHEN

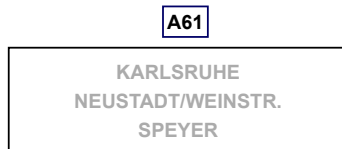
- 53.6km - 00h33 U rijdt langs **Bergheim**
- 80.3km - 00h48 U rijdt langs **Lechenich**
- 94.9km - 00h56 U rijdt langs **Euskirchen**
- 107km - 01h02 U rijdt langs **Bonn**
- 117km - 01h07 U rijdt langs **Bad Neuenahr-Ahrweiler**
- 151km - 01h26 U rijdt langs **Neuwied**
- 166km - 01h35 U rijdt langs **Koblenz**
- 213km - 02h00 U rijdt nu 2 uur, denk aan een pauze.
- 224km - 02h06  Gevaarlijke daling op 1.1 km
- 227km - 02h07 U rijdt langs **Bad Kreuznach**
- 228km - 02h08  A61 / E31 / E42 Fixed speed camera (130 km/h)
- 252km - 02h21 U rijdt langs **Alzey**
- 274km - 02h32 U rijdt langs **Worms**
- 299km - 02h45  Neem **afslag** naar:



- 299km - 02h45  En meteen daarna , sla linksaf : **A61 / E31** richting:



- 299km - 02h45  Links aanhouden : **A61 / E31** richting:



- 301km - 02h46 U rijdt langs **Ludwigshafen am Rhein**
- 315km - 02h53 U rijdt langs **Speyer**
- 318km - 02h55  A61 / E31 Frequent speed camera checks (100 km/h)

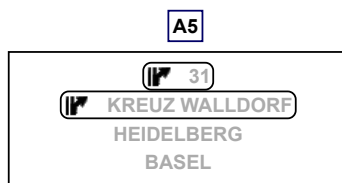
- 329km - 03h01 Vervolg uw weg: **A6 / E50**



A6

E50

- 335km - 03h05  Neem **afslag** naar:



KARLSRUHE

335km - 03h05

Sla rechtsaf : **A5 / E35** richting:



A5  
E35

A5

BASEL  
KARLSRUHE

351km - 03h13

Neem **afslag** naar:



B35

42  
BRUCHSAL  
BRUCHSAL  
BRETEN  
GERMERSHEIM  
KARLSDORF-NEUTHARD

351km - 03h13

Sla linksaf : **B35** richting:

B35

B35

BRUCHSAL  
BRETEN

352km - 03h13

Rechts aanhouden : **B35** richting:



B35

BRUCHSAL  
BRETEN

352km - 03h14

In de omgeving van **Bruchsal**, Links aanhouden : **B35** richting:



B35

BRETEN  
BRUCHSAL  
STUTENSEE

353km - 03h15

Neem **afslag** naar:



B35

BRETEN  
BRUCHSAL  
STUTENSEE  
FORST

353km - 03h15

Snelheid beperkt tot 50 km/h

354km - 03h15

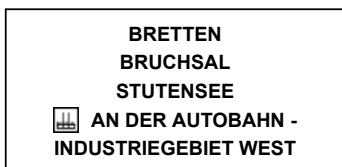
Reeks gevaarlijke bochten

354km - 03h15

Rechts aanhouden : **B35** richting:



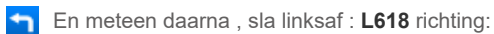
B35



354km - 03h16



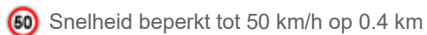
354km - 03h16



354km - 03h16



355km - 03h16



355km - 03h17

**U komt in Bruchsal**

356km - 03h18



356km - 03h19

**Aankomst: Bruchsal, Friedrichstraße**

Controleer uw bandenspanning minstens één keer per maand en voor elke lange reis.