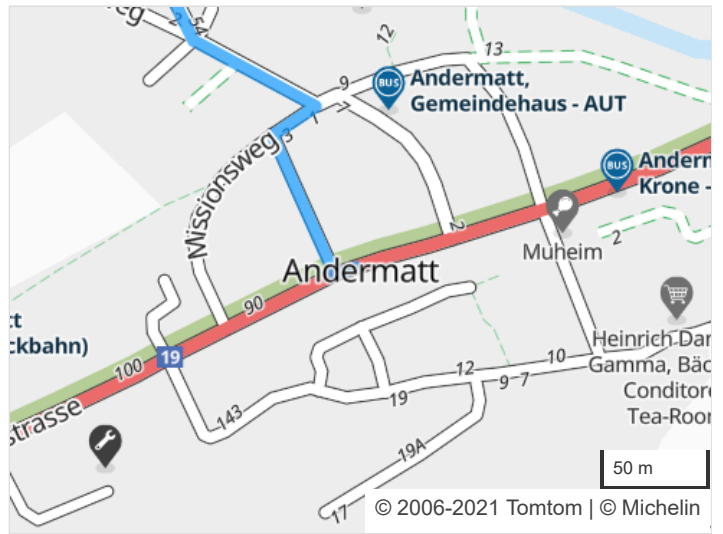
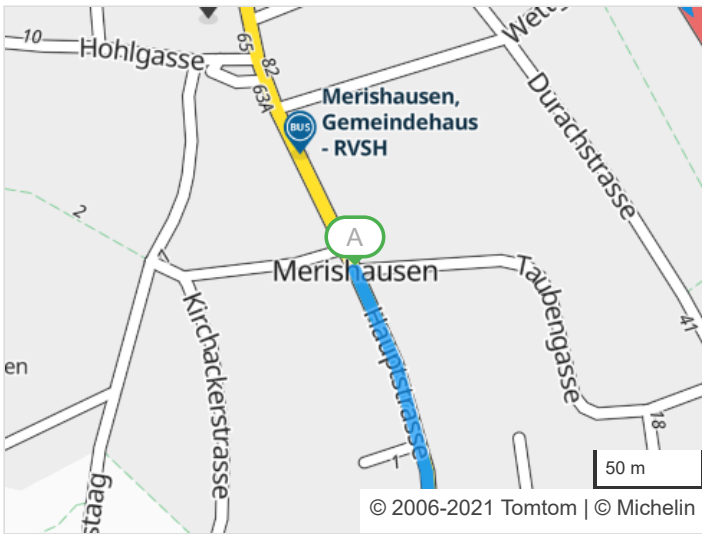


 3 routes mogelijk volgens de routeplanner : Merishausen > Andermatt

Tijd:	04h59 (00h05 snelweg) Geen vertraging door verkeersdrukte bij vertrek om 14h16
Afstand:	258 km (6 km snelweg)
Geschatte kosten:	€ 40,67 (brandstof € 40,67)



Vertrek: Merishausen, Hauptstrasse

Verlaat Merishausen

Vervolg uw weg: **Hauptstrasse**

Verlaat Merishausen

2.3km - 00h02

Blijf rechtdoor rijden

3.7km - 00h03

 Reeks gevaarlijke bochten op 1.2 km

5km - 00h05

Door Schaffhausen


7.6km - 00h09

 Neem bij de rotonde de 2de afslag: **Spitalstrasse**

7.7km - 00h09

 Sla rechtsaf : **Adlerstrasse**

7.9km - 00h10

 Sla rechtsaf

7.9km - 00h10

 En meteen daarna , sla rechtsaf : **15 / 4 / E54 / Bachstrasse**

8.5km - 00h11

 Sla linksaf : **13 / 14 / 15 / Grand Tour of Switzerland / Rheinuferstrasse**

8.7km - 00h11

 Rechts aanhouden : **13 / 14**

Verlaat Schaffhausen

8.8km - 00h11

13

Bij **Feuerthalen**, Vervolg uw weg: **13 / 14 / 15 / Grand Tour of Switzerland / Zürcherstrasse**

12.7km - 00h17

Door Neuparadies

12.9km - 00h17

 Sla rechtsaf : **14**

Verlaat Neuparadies

13.2km - 00h18


14

Vervolg uw weg: **14**

14.8km - 00h19

Door Schlatt (Thurgau)

15.1km - 00h20

 Gevaarlijke bocht naar rechts

15.2km - 00h20

 Sla linksaf

15.2km - 00h20

 En meteen daarna , sla rechtsaf : **14**

Verlaat Schlatt (Thurgau)

15.7km - 00h20

14

Doorrijden voor: **14**

19km - 00h24

Door Truttikon

19.2km - 00h24

 Reeks gevaarlijke bochten

19.4km - 00h24

 Sla linksaf : **14**

Verlaat Truttikon

19.7km - 00h25

14

Doorrijden voor: **14**

24.2km - 00h30

 Reeks gevaarlijke bochten op 0.2 km

32.8km - 00h39

 In de omgeving van **Frauenfeld**, Links aanhouden : **14**


33.4km - 00h40

Door Frauenfeld

34.4km - 00h42

 Neem bij de rotonde de 1ste afslag: **Rheinstrasse**


34.4km - 00h42

 Gevaarlijke bocht naar rechts

35.1km - 00h43

 Aan de rotonde, Postplatz, de 2de afslag: **Rathausplatz**

35.3km - 00h44

 Aan de rotonde, Am Holdertor, de 1ste afslag: **Sankt Gallerstrasse**

36.1km - 00h45


 Reeks gevaarlijke bochten op 0.6 km

36.8km - 00h46

 Links aanhouden : **Sankt Gallerstrasse**

Verlaat Frauenfeld

39.4km - 00h48

Vervolg uw weg: **Frauenfelderstrasse** 

39.4km - 00h48

Door Matzingen

40.8km - 00h50

 Sla rechtsaf : **Frauenfelderstrasse**

40.9km - 00h50


Vervolg uw weg: **Sankt Gallerstrasse**

Verlaat Matzingen


41.4km - 00h51

Vervolg uw weg: **Sankt Gallerstrasse** 

41.8km - 00h51

Vervolg uw weg: **Frauenfelderstrasse** 

42.5km - 00h52

 Gevaarlijke bocht naar rechts

43.5km - 00h53

Door Wängi

44km - 00h54

 Aan de rotonde, Frauenfelderstrasse, de 2de afslag: **7**

44.2km - 00h54

 Gevaarlijke bocht naar rechts

Verlaat Wängi

44.8km - 00h55

Vervolg uw weg: **7**

7

46.7km - 00h57

Door **Münchwilen Thurgau**

51.3km - 01h03

Door Wil SG

51.3km - 01h03

Vervolg uw weg: **7 / Zürcherstrasse**

52.1km - 01h04

 Neem bij de rotonde de 2de afslag: **7**

Verlaat Wil SG

52.8km - 01h06

Doorrijden voor: **7**

7

53.1km - 01h06

Door Wil SG

53.2km - 01h06

 Aan de rotonde, Sankt Gallerstrasse, de 1ste afslag: **Georg Rennerstrasse**

Verlaat Wil SG

54km - 01h07

Vervolg uw weg: **Georg Rennerstrasse**

54.3km - 01h08

 Links aanhouden : **Georg Rennerstrasse** richting:

WATTWIL
TOGGENBURG
RICKENBACH
SCHWARZENBACH

54.4km - 01h08

Sla linksaf richting:

**WILDHAUS
WATTWIL
TOGGENBURG**

54.4km - 01h08

 Neem bij de rotonde de 2de afslag: **16**

60.1km - 01h13

 Gevaarlijke bocht naar rechts

61.4km - 01h15

 Reeks gevaarlijke bochten op 1.2 km

64.3km - 01h18

Sla linksaf : **Engi**

64.3km - 01h18

 Deze weg wordt tijdelijk afgesloten. Gelieve de toegankelijkheid te controleren.


64.3km - 01h18

U rijdt nu 2 uur, denk aan een pauze.

64.6km - 01h18

 **Engi**

68.2km - 01h22

 Gevaarlijke bocht naar rechts

69.3km - 01h23

Vervolg uw weg: **Umfahrungsstrasse**

70.1km - 01h24

Vervolg uw weg: **Steinegg**

71km - 01h24

Sla linksaf : **Flooz**

73.6km - 01h27

Bij **Wattwil**, vervolg uw weg

73.6km - 01h27

Bij **Wattwil**, Neem bij de rotonde de 1ste afslag : **8** 

8

73.7km - 01h27

 Snelheid beperkt tot 40 km/h

73.7km - 01h27

 Snelheid beperkt tot 40 km/h

73.8km - 01h27

 Reeks gevaarlijke bochten op 0.9 km

77.1km - 01h31

 Reeks gevaarlijke bochten op 1.4 km

78.7km - 01h32

Vervolg uw weg: **Uznacherstrasse** 

79.8km - 01h34

In de omgeving van **Benken (Sankt Gallen)**, Vervolg uw weg: **Rickenstrasse** 

80.9km - 01h35

 Reeks gevaarlijke bochten op 1.4 km

81.1km - 01h35

 Gevaarlijke daling op 0.3 km

81.3km - 01h35

 Gevaarlijke daling op 0.5 km

81.7km - 01h36

Door Uetliburg

82km - 01h36

Vervolg uw weg: **Säge**

82.2km - 01h37

Vervolg uw weg: **Rickenstrasse**

Verlaat Uetliburg


82.5km - 01h37

Door Gommiswald

83.6km - 01h39

Vervolg uw weg: **Dorfplatz**

83.7km - 01h39

 Links aanhouden : **Dorfplatz**

83.7km - 01h40

Vervolg uw weg: **Rickenstrasse**

Verlaat Gommiswald

84km - 01h40

Doorrijden voor: **Rickenstrasse** 

84.1km - 01h40

 Reeks gevaarlijke bochten op 1.2 km

84.1km - 01h40

 Gevaarlijke daling op 0.6 km

85km - 01h41

 Gevaarlijke daling op 0.2 km

85.3km - 01h42

Door Kaltbrunn

85.9km - 01h43

Vervolg uw weg: **Dorfstrasse**

86km - 01h43

 Sla linksaf : **17**

Verlaat Kaltbrunn

87.7km - 01h45


Vervolg uw weg: **17**

17


93km - 01h51

 Reeks gevaarlijke bochten op 3.5 km

95.6km - 01h54

 Snelheid beperkt tot 40 km/h op 0.3 km

96.4km - 01h55

 Rechts aanhouden : **17**

97km - 01h56

Door Niederurnen

97km - 01h56

Vervolg uw weg: **17 / Ziegelbrückstrasse**

97.5km - 01h57

 Reeks gevaarlijke bochten op 0.3 km


97.6km - 01h57

 Sla linksaf

97.6km - 01h57

 En meteen daarna , sla rechtsaf : **17 / Numero 3**

98.2km - 01h58

 Links aanhouden : **17 / Numero 3**

Verlaat Niederurnen

98.6km - 01h58

Bij **Oberurnen**, Vervolg uw weg: **17 / Numero 3 / Hauptstrasse** 

17

99.4km - 02h00

U rijdt nu 2 uur, denk aan een pauze.

100km - 02h00

 Reeks gevaarlijke bochten op 0.4 km

100km - 02h01

Door Näfels

101km - 02h02

 Sla linksaf : **Numero 3**

101km - 02h02


 Reeks gevaarlijke bochten op 4 km

Verlaat Näfels

102km - 02h03

Door Mollis

102km - 02h03

 Sla linksaf : **Numero 3 / Kerenzerstrasse**

103km - 02h04

Doorrijden voor: **Numero 3 / Kerenzerstrasse**

103km - 02h04

 Rechts aanhouden : **Numero 3**

Verlaat Mollis

103km - 02h05

104km - 02h05

109km - 02h12

Vervolg uw weg: **Numero 3**  Rechts aanhouden : **Numero 3** Reeks gevaarlijke bochten op 4 km

111km - 02h14

111km - 02h15

Door Obstalden Sla rechtsaf : **Numero 3**

Verlaat Obstalden


112km - 02h15

113km - 02h17

114km - 02h18

115km - 02h19

115km - 02h19

Doorrijden voor: **Numero 3**  Gevaarlijke daling op 0.3 km Gevaarlijke daling op 0.3 km Gevaarlijke bocht naar links Rechts aanhouden : **Numero 3** richting:

**SARGANS
MURG**

115km - 02h19

117km - 02h21

 Links aanhouden : **Numero 3** Gevaarlijke bocht naar rechts

119km - 02h23

121km - 02h25


Door UnterterzenNeem **Numero 3**

Verlaat Unterterzen

121km - 02h25

123km - 02h27

129km - 02h33

Doorrijden voor: **Numero 3**  Reeks gevaarlijke bochten Neem bij de rotonde de 3de afslag: **Numero 3** richting:

3

**SARGANS
MELS - 
VERSUCHSSTOLLEN
HAGERBACH**

135km - 02h39


135km - 02h39

136km - 02h39

Door Heiligkreuz Sla linksaf : **Numero 3** Reeks gevaarlijke bochten op 0.2 km

Verlaat Heiligkreuz

137km - 02h41


Doorrijden voor: **Numero 3** 

137km - 02h41


138km - 02h43

138km - 02h43

139km - 02h43

Door Sargans Sla rechtsaf : **13 / Numero 3 / Neue Wangserstrasse** Reeks gevaarlijke bochten op 0.7 km Links aanhouden : **13 / Numero 3 / Grossfeldstrasse**

139km - 02h44

 Rechts aanhouden : **13 / Numero 3**

Verlaat Sargans

139km - 02h45

13

Vervolg uw weg: **13 / Numero 3** 

144km - 02h49

 Gevaarlijke bocht naar rechts

144km - 02h49

Neem bij de rotonde de 1ste afslag: **Numero 3** 

146km - 02h51

 Gevaarlijke bocht naar rechts

151km - 02h57


 Gevaarlijke bocht naar rechts

152km - 02h57

13

In de omgeving van **Igis**, Sla rechtsaf : **13 / Numero 3** 

152km - 02h57

 Gevaarlijke bocht naar rechts

152km - 02h58

 Neem bij de rotonde de 1ste afslag: **13 / Numero 3**

154km - 03h00

Door **Igis**

155km - 03h01

 Reeks gevaarlijke bochten op 0.2 km

157km - 03h05

 Reeks gevaarlijke bochten


161km - 03h09

 Neem bij de rotonde de 1ste afslag: **13 / Numero 3**

163km - 03h11

Door Chur

163km - 03h12

 Gevaarlijke bocht naar links

166km - 03h17

 Reeks gevaarlijke bochten op 0.4 km

166km - 03h17

 Neem bij de rotonde de 1ste afslag

166km - 03h17

 En meteen daarna , sla linksaf : **Numero 3 / Malixerstrasse**

167km - 03h18

 Sla rechtsaf : **Umfahrung Süd**

167km - 03h18

 Gevaarlijke daling op 0.7 km

168km - 03h20

 Sla linksaf : **13** richting:

DOMAT/EMS
FELSBERG
REICHENAU

Verlaat Chur

169km - 03h21

13

Vervolg uw weg: **13** 

172km - 03h23

Door **Ems**

173km - 03h25

 Reeks gevaarlijke bochten op 0.3 km

176km - 03h29

 Gevaarlijke daling op 0.2 km

176km - 03h29










Sla rechtsaf 



176km - 03h29

 En meteen daarna , sla linksaf : **19** richting:

19

**SAN BERNARDINO
THUSIS
DISENTIS/MUSTÉR
FLIMS**

























- 176km - 03h30  Links aanhouden : **19**
- 178km - 03h32  Reeks gevaarlijke bochten
- 180km - 03h34  **Trin**
- 183km - 03h37  Links aanhouden : **19**
- 185km - 03h38  **Flimsenstein**
- 191km - 03h45  Gevaarlijke daling op 0.7 km
- 191km - 03h45  Reeks gevaarlijke bochten op 1.5 km
- 194km - 03h49  Gevaarlijke daling op 0.2 km
- 195km - 03h50  Gevaarlijke bocht naar rechts

- 195km - 03h50 **Door Casanova**
- 196km - 03h50  Gevaarlijke daling op 0.2 km
- 196km - 03h51  Sla linksaf : **19**
- Verlaat Casanova

197km - 03h51

19

Vervolg uw weg: **19** 

- 198km - 03h52  Neem bij de rotonde de 2de afslag
- 198km - 03h52  En meteen daarna , sla rechtsaf : **19**
- 198km - 03h52  Gevaarlijke bocht naar rechts
- 206km - 04h01 U rijdt nu 2 uur, denk aan een pauze.
- 206km - 04h01  Gevaarlijke bocht naar rechts
- 212km - 04h06  Gevaarlijke bocht naar rechts
- 216km - 04h11  Gevaarlijke bocht naar rechts
- 219km - 04h15  Snelheid beperkt tot 30 km/h op 0.2 km
- 223km - 04h18  Gevaarlijke bocht naar rechts
- 223km - 04h18  Gevaarlijke daling op 0.2 km
- 225km - 04h20  Reeks gevaarlijke bochten
- 226km - 04h22  Snelheid beperkt tot 30 km/h op 0.3 km
- 227km - 04h23  Rechts aanhouden : **19**
- 228km - 04h24  Reeks gevaarlijke bochten op 2.5 km
- 234km - 04h31  Gevaarlijke daling op 0.2 km
- 234km - 04h31  Reeks gevaarlijke bochten op 0.5 km
- 236km - 04h34  Reeks gevaarlijke bochten op 0.2 km
- 238km - 04h37  Reeks gevaarlijke bochten op 0.4 km
- 242km - 04h41  Deze weg wordt tijdelijk afgesloten. Gelieve de toegankelijkheid te controleren.
- 242km - 04h41  Reeks gevaarlijke bochten op 1.6 km
- 245km - 04h44  Reeks gevaarlijke bochten op 2.5 km
- 249km - 04h49  Gevaarlijke daling op 1.4 km
- 253km - 04h53  Reeks gevaarlijke bochten op 3 km
- 254km - 04h54  Gevaarlijke daling op 1 km
- 256km - 04h56  Gevaarlijke daling op 0.6 km

256km - 04h56

 Gevaarlijke daling op 0.4 km

257km - 04h57

Sla rechtsaf : **Gotthardstrasse**

257km - 04h58

Sla linksaf

257km - 04h58

 En meteen daarna , sla rechtsaf : **Bahnhofstrasse**


257km - 04h58

 Snelheid beperkt tot 30 km/h


258km - 04h58

U komt in Andermatt

258km - 04h58

 Sla linksaf : **Bahnhofstrasse**


258km - 04h59

 Links aanhouden : **Bahnhofstrasse**

258km - 04h59

 Sla rechtsaf

258km - 04h59

 En meteen daarna , sla linksaf : **Adlergasse**

258km - 04h59

 Sla linksaf : **19 / Gotthardstrasse**

258km - 04h59

 Snelheid beperkt tot 30 km/h**Aankomst: Andermatt, 19**

Controleer uw bandenspanning minstens één keer per maand en voor elke lange reis.