



3 routes mogelijk volgens de routeplanner : Bruchsal > Merishausen

Tijd:**03h53**

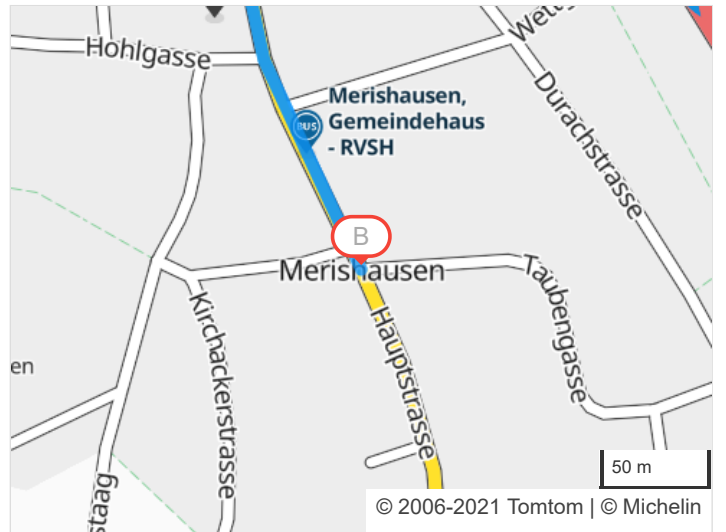
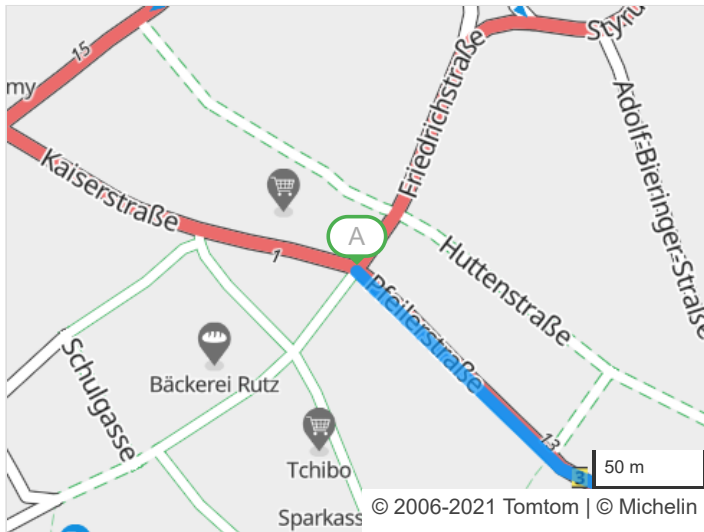
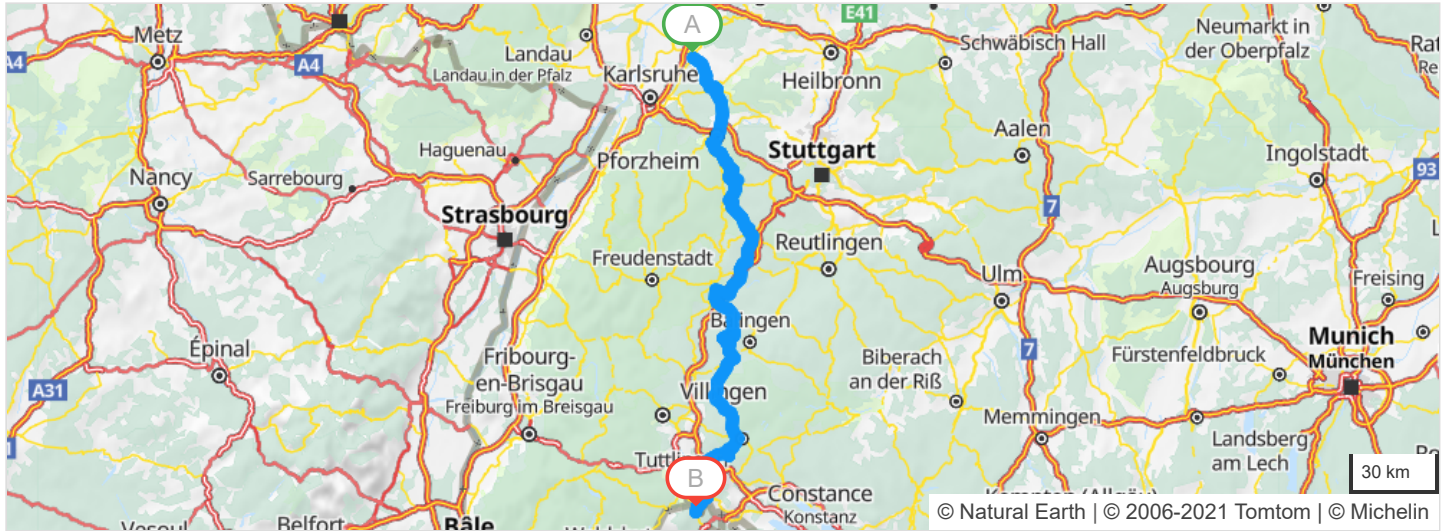
Geen vertraging door verkeersdrukke bij vertrek om 12h26

[Zone met beperkt verkeer](#)**Afstand:**

220 km

Geschatte kosten:

€ 36,53 (brandstof € 36,53)

**Zone met beperkt verkeer**

Your journey passes through one or more low-emission zones, the traffic regulations vary according to the country or city concerned. [Find out more here.](#)

Vertrek: Bruchsal, Friedrichstraße**Verlaat Bruchsal**Vervolg uw weg: **B3 / Bertha Benz Memorial Route / Fantastische Straße / Pfeilerstraße**


0.5km - 00h00

Sla linksaf : **L618** richting:**HEIDELSHIM**

1km - 00h01

 Snelheid beperkt tot 30 km/h op 0.4 km

1.8km - 00h03

 Snelheid beperkt tot 50 km/h op 0.2 km

Verlaat Bruchsal

1.9km - 00h03

L618Vervolg uw weg: **L618**

2.9km - 00h04

 Snelheid beperkt tot 50 km/h op 0.6 km

3km - 00h04

 Reeks gevaarlijke bochten op 0.5 km

3.5km - 00h05

B35Sla linksaf : **B35**

6.4km - 00h08

 B35 / Bertha Benz Memorial Route / Maulbronner Straße (Helmsheim) Fixed speed camera (50 km/h)

13km - 00h13

Door Bretten

13.8km - 00h14

 Snelheid beperkt tot 50 km/h

14.1km - 00h14

 Sla rechtsaf : **Bertha Benz Memorial Route**


14.8km - 00h15

 Aan de rotonde, K3572, de 3de afslag: **B294 / Bertha Benz Memorial Route / Wilhelmstraße**

15.4km - 00h16

Doorrijden **B294**

16.6km - 00h18


 Snelheid beperkt tot 50 km/h op 0.5 km

Verlaat Bretten

16.6km - 00h19

B294Vervolg uw weg: **B294**


16.8km - 00h19

 B294 (Bretten) Fixed speed camera (50 km/h)

23km - 00h24

 Snelheid beperkt tot 50 km/h

23.1km - 00h24

 Snelheid beperkt tot 30 km/h op 0.5 km

23.6km - 00h25

 B294 / Bertha Benz Memorial Route / Pforzheimer Straße (Bauschlott) Fixed speed camera (50 km/h)

23.8km - 00h25

 Snelheid beperkt tot 50 km/h

29.6km - 00h30

Door Pforzheim

30.9km - 00h31

 Reeks gevaarlijke bochten op 0.7 km

31.6km - 00h33

 Sla linksaf

31.6km - 00h33

 En meteen daarna , sla rechtsaf : **Bertha Benz Memorial Route / Friedrich-Ebert-Straße**

31.9km - 00h34

 Rechts aanhouden : **Bertha Benz Memorial Route / Brettener Straße**

32km - 00h34

 Links aanhouden : **Bertha Benz Memorial Route**

32.8km - 00h36

Vervolg uw weg: **Östliche Karl-Friedrich-Straße**

33.2km - 00h37

 Sla linksaf : **B463 / Schwarzwald-Bäderstraße**

33.4km - 00h37

 Reeks gevaarlijke bochten op 0.3 km

33.7km - 00h38

 Rechts aanhouden : **B463 / Calwer Straße / Schwarzwald-Bäderstraße** richting:**B463**

**CALW
BAD LIEBENZELL
WEIL DER STADT
TIEFENBRONN**

34.9km - 00h40

 Rechts aanhouden : **B463 / Calwer Straße / Schwarzwald-Bäderstraße**

35km - 00h41

 Snelheid beperkt tot 50 km/h

Verlaat Pforzheim

35km - 00h41

B463Vervolg uw weg: **B463**

35.1km - 00h41

L574Sla linksaf : **L574**


35.1km - 00h41

 Gevaarlijke bocht naar links

36.2km - 00h42

 Gevaarlijke bocht naar rechts

37.9km - 00h44

 Snelheid beperkt tot 50 km/h op 0.7 km

38.1km - 00h44

 Reeks gevaarlijke bochten op 0.2 km


38.6km - 00h45

Door Huchenfeld

38.7km - 00h45

 Snelheid beperkt tot 30 km/h op 0.2 km

39.5km - 00h47

 Snelheid beperkt tot 30 km/h op 0.2 km

39.9km - 00h47

 Gevaarlijke bocht naar rechts

40.4km - 00h48

 Neem bij de rotonde de 2de afslag: **L574**

40.4km - 00h48

 Snelheid beperkt tot 50 km/h

Verlaat Huchenfeld

40.5km - 00h48

L574Doorrijden voor: **L574**

43km - 00h50

Door Hohenwart

43.1km - 00h50

 Reeks gevaarlijke bochten op 0.6 km

43.3km - 00h51

 Snelheid beperkt tot 50 km/h

43.7km - 00h51

 Sla rechtsaf : **L574**

44.1km - 00h52

 Snelheid beperkt tot 50 km/h

Verlaat Hohenwart

44.2km - 00h52

L574Doorrijden voor: **L574**

45.2km - 00h53

Door Schellbronn

45.5km - 00h53

 Reeks gevaarlijke bochten op 0.5 km

46.1km - 00h54

 Sla rechtsaf : **L574**

46.2km - 00h54

 Snelheid beperkt tot 50 km/h

Verlaat Schellbronn

46.3km - 00h55

L574Doorrijden voor: **L574**

48.9km - 00h57


49.1km - 00h57

49.8km - 00h58

49.9km - 00h59

49.9km - 00h59

50.3km - 00h59

Door Neuhausen Snelheid beperkt tot 50 km/hVervolg uw weg: **L573 / Pforzheimer Straße** Reeks gevaarlijke bochten op 0.2 km Rechts aanhouden : **L573** Snelheid beperkt tot 50 km/h


Verlaat Neuhausen

50.3km - 00h59

L573

51.4km - 01h00

52.8km - 01h02

Vervolg uw weg: **L573** Gevaarlijke daling op 0.3 km Snelheid beperkt tot 50 km/h op 0.2 km

53km - 01h02

53.2km - 01h02

Bij **Unterhaugstett**, vervolg uw weg Sla linksaf : **L343**

53.4km - 01h03

L343Vervolg uw weg: **L343**

55.8km - 01h05

56km - 01h05

56km - 01h05

56.1km - 01h05

56.9km - 01h06

Door Möttlingen Sla rechtsaf : **L179** Snelheid beperkt tot 50 km/h Reeks gevaarlijke bochten op 0.3 km Snelheid beperkt tot 50 km/h

Verlaat Möttlingen

57.2km - 01h07

L179



58.6km - 01h08

58.6km - 01h08

59.1km - 01h08

59.4km - 01h09

59.7km - 01h09


Vervolg uw weg: **L179** Gevaarlijke bocht naar rechts In de omgeving van **Althengstett**, Links aanhouden : **L179** Snelheid beperkt tot 60 km/h op 0.3 km L179 (Neuhengstett) Fixed speed camera (60 km/h) Snelheid beperkt tot 60 km/h op 0.2 km


59.9km - 01h09









B295Neem bij de rotonde de 1ste afslag: **B295**

62.8km - 01h12

63.8km - 01h13

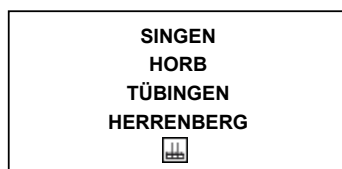
Door Calw Sla linksaf : **B296** richting:

A81 - SINGEN
B296 - HERRENBERG - CW-
STAMMHEIM
 **STAMMHEIMER FELD**

- 65.4km - 01h15  B296 / Fantastische Straße / Forstweg / Schwäbische Dichterstraße (Stammheim) Fixed speed camera (70 km/h)
- 72.5km - 01h21  Snelheid beperkt tot 50 km/h
- 73.4km - 01h22  Snelheid beperkt tot 50 km/h
- 73.5km - 01h23  Snelheid beperkt tot 50 km/h
- 75.7km - 01h24  Snelheid beperkt tot 50 km/h
- 75.9km - 01h25  Reeks gevaarlijke bochten op 0.2 km
- 76km - 01h25  B296 / Calwer Straße / Fantastische Straße / Schwäbische Dichterstraße (Oberjesingen) Fixed speed camera (40 km/h)
- 76.8km - 01h26  In de omgeving van **Herrenberg**, Links aanhouden : **B296**
Verlaat Calw

76.9km - 01h26 Vervolg uw weg: **K1081 / Fantastische Straße**

79.8km - 01h28 Neem bij de rotonde de 2de afslag: **Zeppelinstraße** richting:



79.9km - 01h28  Snelheid beperkt tot 50 km/h op 0.2 km

80.1km - 01h29

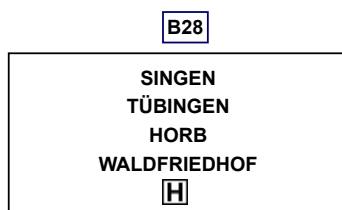
Door Herrenberg

80.3km - 01h29

 Sla rechtsaf : **B296 / Mühlstraße / Schwäbische Dichterstraße**

80.8km - 01h30

 Links aanhouden : **B296 / Fantastische Straße / Nagolder Straße / Schwäbische Dichterstraße** richting:




81.2km - 01h31

 Sla rechtsaf : **Horber Straße** richting:



82.4km - 01h33

 Snelheid beperkt tot 60 km/h op 0.4 km

Verlaat Herrenberg

83.7km - 01h34

Neem bij de rotonde de 2de afslag: **L1184**

L1184

94.1km - 01h42

Vervolg uw weg: **Stuttgarter Straße**


94.1km - 01h42

94.4km - 01h42

94.5km - 01h43

94.5km - 01h43

95.1km - 01h44

Door ErgenzingenVervolg uw weg: **K6945** Snelheid beperkt tot 30 km/h op 0.3 km Reeks gevaarlijke bochten op 0.6 km Rechts aanhouden : **K6945**

Verlaat Ergenzingen

95.8km - 01h44

Vervolg uw weg: **K6945**

99km - 01h47

99.5km - 01h48

99.6km - 01h48

99.7km - 01h48

100km - 01h49


Door Weitingen Sla linksaf En meteen daarna , sla rechtsaf : **L360** Reeks gevaarlijke bochten op 1.8 km Snelheid beperkt tot 30 km/h op 0.2 km

Verlaat Weitingen

101km - 01h50

L360

101km - 01h50

Bij **Eyach**, Vervolg uw weg: **L360**  Snelheid beperkt tot 50 km/h op 0.3 km

105km - 01h53

105km - 01h54

105km - 01h54

106km - 01h54

106km - 01h55

106km - 01h56

Door Mühringen Sla rechtsaf : **L395 / Graf-Gerold-Straße** Snelheid beperkt tot 50 km/h Reeks gevaarlijke bochten op 1.2 km Rechts aanhouden : **L395 / Neue Straße** Links aanhouden : **L395**

Verlaat Mühringen

107km - 01h56

L395

110km - 01h59

Vervolg uw weg: **L395** Snelheid beperkt tot 50 km/h

110km - 01h59

111km - 02h00

111km - 02h00

111km - 02h00

111km - 02h01

Door Horb am Neckar

U rijdt nu 2 uur, denk aan een pauze.

 Sla linksaf : **L396** Reeks gevaarlijke bochten op 0.7 km Snelheid beperkt tot 50 km/h

Verlaat Horb am Neckar


111km - 02h01

L396Vervolg uw weg: **L396**


115km - 02h05

L410Vervolg uw weg: **L410 / Hohenzollernstraße**

116km - 02h06

 Snelheid beperkt tot 30 km/h op 0.4 km

117km - 02h07


 L410 / Haigerlocher Straße / Hohenzollernstraße (Empfingen) Fixed speed camera (50 km/h)

118km - 02h08

B463

Vervolg uw weg: **B463**

124km - 02h13

 Neem **afslag** naar:

GEISLINGEN
HEILIGENZIMMERN
GRUOL

124km - 02h13

L390

Sla linksaf : **L390**

125km - 02h14

 Snelheid beperkt tot 50 km/h

125km - 02h14

Vervolg uw weg: **K7121**

125km - 02h15

 Reeks gevaarlijke bochten op 0.2 km

130km - 02h19

 Snelheid beperkt tot 50 km/h

130km - 02h19

Door Erlaheim

130km - 02h20

 Gevaarlijke bocht naar links

130km - 02h20

 Sla rechtsaf : **K7121**

131km - 02h20

 Snelheid beperkt tot 50 km/h

Verlaat Erlaheim

131km - 02h21


Vervolg uw weg: **K7121 / Karlstraße**

132km - 02h21

L415

Sla rechtsaf : **L415**

134km - 02h24

 Gevaarlijke bocht naar rechts

135km - 02h24

Door Rosenfeld

136km - 02h25

 Sla linksaf : **K7128**

136km - 02h25


 Reeks gevaarlijke bochten op 1.9 km

Verlaat Rosenfeld

136km - 02h25

Vervolg uw weg: **K7128 / Neue Straße**

137km - 02h26

 Snelheid beperkt tot 30 km/h op 0.2 km

140km - 02h29

Sla rechtsaf : **K7129**

144km - 02h32

Neem bij de rotonde de 2de afslag: **K7132**

145km - 02h34

 Snelheid beperkt tot 50 km/h

145km - 02h34

 Snelheid beperkt tot 50 km/h

145km - 02h34

Door Dotternhausen

146km - 02h35

 Snelheid beperkt tot 50 km/h

146km - 02h35

 Sla rechtsaf : **B27**

146km - 02h35

 Snelheid beperkt tot 50 km/h

Verlaat Dotternhausen

146km - 02h36

Vervolg uw weg: **B27** 

B27

148km - 02h37

Door Schömburg

149km - 02h37

 B27 / Balinge Straße / Hohenzollernstraße (Schömburg) Fixed speed camera (50 km/h)

149km - 02h38

 Sla linksaf : **B27**

149km - 02h38

 B27 / L435 / Rottweiler Straße (Schömburg) Fixed speed camera (50 km/h)

149km - 02h39

 Snelheid beperkt tot 50 km/h

Verlaat Schömburg

149km - 02h39

Vervolg uw weg: **B27 / L435**

B27

L435

150km - 02h39

Sla linksaf : **L435** richting:

L435

SPAICHINGEN
GOSHEIM
WEHINGEN
DEILINGEN
WELLENDINGEN
SCHÖRZINGEN

150km - 02h39

 Neem **afslag** naar:

150km - 02h40

Sla rechtsaf : **L434** 

L434

150km - 02h40

 Snelheid beperkt tot 60 km/h

157km - 02h45

 Snelheid beperkt tot 50 km/h

157km - 02h45

Door Wellendingen

157km - 02h46

 Reeks gevaarlijke bochten op 3 km

157km - 02h46

 L434 / Schömberger Straße (Wellendingen) Fixed speed camera (50 km/h)

158km - 02h46

 Aan de rotonde, K5545, de 2de afslag: **L434**

158km - 02h47

 Snelheid beperkt tot 50 km/h

Verlaat Wellendingen



158km - 02h47

L434

161km - 02h51

161km - 02h51

Doorrijden voor: **L434**

-  Snelheid beperkt tot 50 km/h
-  Gevaarlijke bocht naar rechts

162km - 02h52

B14

162km - 02h52

164km - 02h54

165km - 02h55

167km - 02h57







170km - 03h02

170km - 03h02

174km - 03h06

175km - 03h07

Sla linksaf : **B14**

-  Snelheid beperkt tot 50 km/h op 0.3 km
-  Neem bij de rotonde de 3de afslag: **B14**
-  Reeks gevaarlijke bochten op 0.2 km
-  Reeks gevaarlijke bochten op 0.7 km
-  Snelheid beperkt tot 50 km/h
-  B14 / Römerstraße Neckar-Alb-Aare / Schwäbische Albstraße / Tuttlinger Straße (Balgheim) Fixed speed camera (30 km/h)
-  B14 / Obere Hauptstraße / Römerstraße Neckar-Alb-Aare / Schwäbische Albstraße (Rietheim) Fixed speed camera (50 km/h)
-  B14 / Römerstraße Neckar-Alb-Aare / Schwäbische Albstraße / Untere Hauptstraße (Weilheim) Fixed speed camera (50 km/h)

179km - 03h11

180km - 03h12






180km - 03h12

181km - 03h13

181km - 03h14

181km - 03h14

Door Tuttlingen


-  B14 / Römerstraße Neckar-Alb-Aare / Schwäbische Albstraße (Tuttlingen) Red light and speed camera (50 km/h)
-  B14 / Römerstraße Neckar-Alb-Aare / Theodor-Heuss-Allee (Tuttlingen) Red light and speed camera (50 km/h)
-  Snelheid beperkt tot 50 km/h op 0.2 km
-  Reeks gevaarlijke bochten
-  Aan de rotonde, Aesculap-Platz, de 1ste afslag: **B311** richting:

B311

SINGEN
DONAUESCHINGEN
MÖHRINGEN
TUT-WEST



181km - 03h14

-  Snelheid beperkt tot 50 km/h op 0.3 km
- Verlaat Tuttlingen

181km - 03h14

B311

183km - 03h16

184km - 03h17

186km - 03h18


191km - 03h22

192km - 03h24





193km - 03h26

193km - 03h26

Vervolg uw weg: **B311** 

-  Snelheid beperkt tot 50 km/h
- Vervolg uw weg: **B311**

 Links aanhouden : **B311**

-  Snelheid beperkt tot 50 km/h
-  B311 / Schwarzwaldstraße (Immendingen) Fixed speed camera (50 km/h)
-  Snelheid beperkt tot 50 km/h
-  B311 / Schwarzwaldstraße (Zimmern) Fixed speed camera (50 km/h)

196km - 03h29

Vervolg uw weg: **B31**

B31


197km - 03h29

L185

Sla linksaf : **L185** richting:

**STOCKACH
ENGEN
BLUMBERG
KIRCHEN-HAUSEN**

197km - 03h29

 Gevaarlijke bocht naar rechts

199km - 03h31

Vervolg uw weg: **L185**

201km - 03h33

 Snelheid beperkt tot 50 km/h

201km - 03h33

 L185 / Kirchtalstraße (Aulfingen) Fixed speed camera (50 km/h)

201km - 03h33

 L185 / Kirchtalstraße (Aulfingen) Fixed speed camera (50 km/h)

202km - 03h34

 Snelheid beperkt tot 50 km/h

203km - 03h35

Sla linksaf : **K5923**

203km - 03h35

Sla rechtsaf : **K5924**

204km - 03h36

Vervolg uw weg: **K5924**

204km - 03h36

 Reeks gevaarlijke bochten op 0.9 km

205km - 03h37

Vervolg uw weg: **K6137**

205km - 03h37

 Reeks gevaarlijke bochten op 0.9 km

207km - 03h39

 Snelheid beperkt tot 50 km/h

208km - 03h39

 Snelheid beperkt tot 50 km/h

208km - 03h40

 Gevaarlijke daling op 0.5 km

209km - 03h40

 Reeks gevaarlijke bochten op 3.5 km

209km - 03h40

 Gevaarlijke daling op 0.7 km

210km - 03h42

Door Tengen

210km - 03h42

 Sla linksaf : **Buckstraße**

210km - 03h43

 Sla rechtsaf : **K6137 / Ludwig-Gerer-Straße**

210km - 03h43

 Links aanhouden : **K6137**

211km - 03h43

 Snelheid beperkt tot 50 km/h

Verlaat Tengen

211km - 03h43

Vervolg uw weg: **K6137 / Ludwig-Gerer-Straße**

211km - 03h44

 Snelheid beperkt tot 50 km/h

211km - 03h44

Door Tengen

211km - 03h44

 Snelheid beperkt tot 50 km/h

211km - 03h44

 Gevaarlijke daling op 0.4 km


211km - 03h44

 Sla rechtsaf : **K6137 / Schwarzwaldstraße**

211km - 03h44

Doorrijden **K6137**

212km - 03h44


 Snelheid beperkt tot 50 km/h op 0.5 km

Verlaat Tengen

212km - 03h45

Vervolg uw weg: **K6137**

214km - 03h47

 Sla rechtsaf

214km - 03h47

 En meteen daarna , sla linksaf : **K6137**

214km - 03h47

 Reeks gevaarlijke bochten

215km - 03h48

 Reeks gevaarlijke bochten op 0.4 km

216km - 03h48

Bij **Wiechs am Randen**, vervolg uw weg

216km - 03h49

 Sla rechtsaf : **K6137 / Schlauchstraße**

216km - 03h49

 Snelheid beperkt tot 50 km/h

216km - 03h49

Vervolg uw weg: **K6137 / Schlauchstraße**


216km - 03h49

 Gevaarlijke daling op 0.3 km

217km - 03h50

Sla linksaf : **K6138 / Schlauchstraße**

217km - 03h50

Vervolg uw weg: **Hauptstrasse** 

217km - 03h50

Entry into Swiss

219km - 03h52

U komt in Merishausen**Aankomst: Merishausen, Hauptstrasse**

Controleer uw bandenspanning minstens één keer per maand en voor elke lange reis.