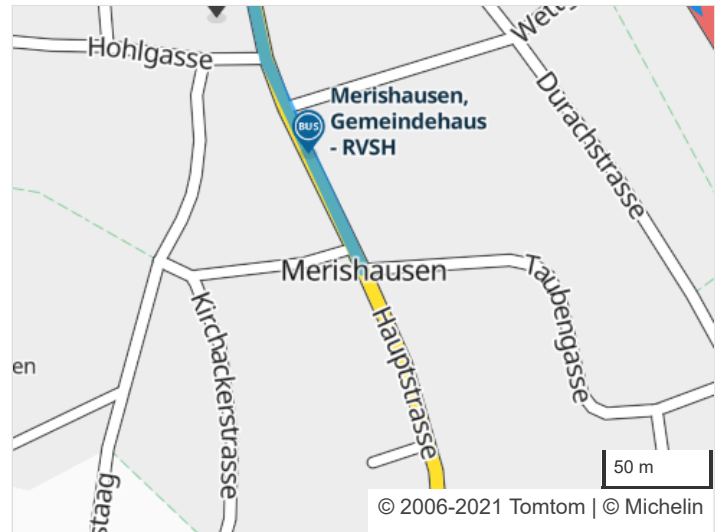
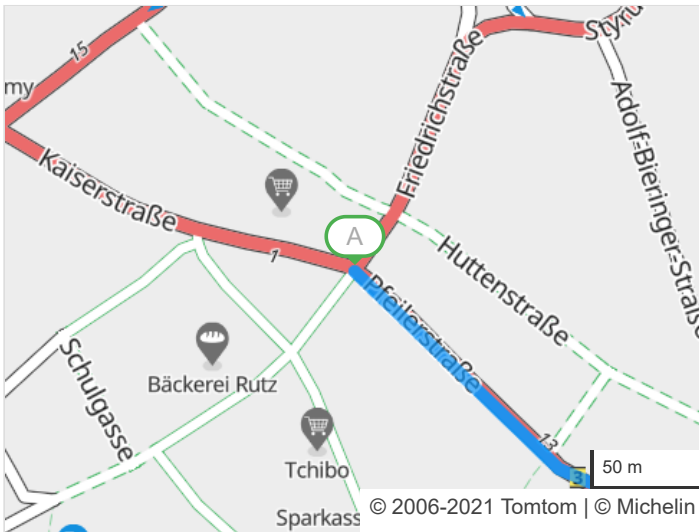
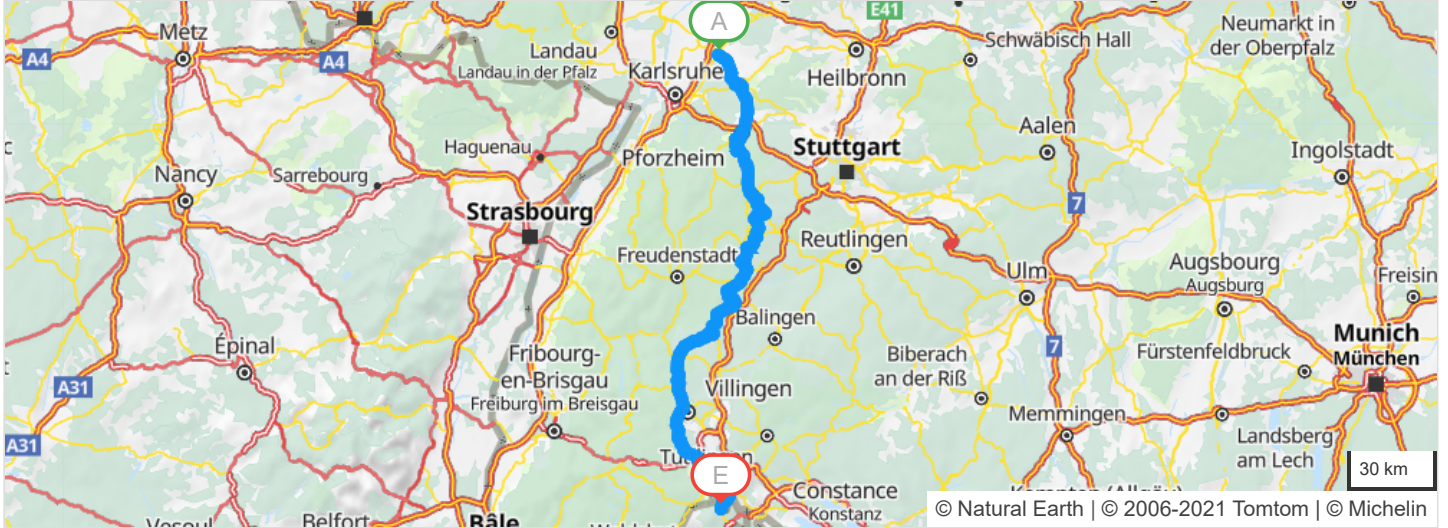


 1 route mogelijk volgens de routeplanner : Bruchsal > Merishausen

**Tijd:** **04h06**  
Geen vertraging door verkeersdrukte bij vertrek om 12h30  
[Zone met beperkt verkeer](#)

**Afstand:** 221 km

**Geschatte kosten:** € 37,45 (brandstof € 37,45)



 **Zone met beperkt verkeer**

Your journey passes through one or more low-emission zones, the traffic regulations vary according to the country or city concerned. [Find out more here.](#)

**Vertrek: Bruchsal, Friedrichstraße**

**Verlaat Bruchsal**

Vervolg uw weg: **B3 / Bertha Benz Memorial Route / Fantastische Straße / Pfeilerstraße**

0.5km - 00h00

 Sla linksaf : **L618** richting:

**HEIDELSHIM**

1km - 00h01

 Snelheid beperkt tot 30 km/h op 0.4 km

1.8km - 00h03

 Snelheid beperkt tot 50 km/h op 0.2 km

Verlaat Bruchsal

1.9km - 00h03

**L618**Vervolg uw weg: **L618**

2.9km - 00h04

 Snelheid beperkt tot 50 km/h op 0.6 km

3km - 00h04

 Reeks gevaarlijke bochten op 0.5 km

3.5km - 00h05

**B35**Sla linksaf : **B35**

6.4km - 00h08

 B35 / Bertha Benz Memorial Route / Maulbronner Straße (Helmsheim) Fixed speed camera (50 km/h)

13km - 00h13

**Door Bretten**

13.8km - 00h14

 Snelheid beperkt tot 50 km/h

14.1km - 00h14

 Sla rechtsaf : **Bertha Benz Memorial Route**


14.8km - 00h15

 Aan de rotonde, K3572, de 3de afslag: **B294 / Bertha Benz Memorial Route / Wilhelmstraße**

15.4km - 00h16

Doorrijden **B294**

16.6km - 00h18


 Snelheid beperkt tot 50 km/h op 0.5 km

Verlaat Bretten

16.6km - 00h19

**B294**Vervolg uw weg: **B294**

16.8km - 00h19

 B294 (Bretten) Fixed speed camera (50 km/h)

23km - 00h24

 Snelheid beperkt tot 50 km/h

23.1km - 00h24

 Snelheid beperkt tot 30 km/h op 0.5 km

23.6km - 00h25

 B294 / Bertha Benz Memorial Route / Pforzheimer Straße (Bauschlott) Fixed speed camera (50 km/h)

23.8km - 00h25

 Snelheid beperkt tot 50 km/h

29.6km - 00h30

**Door Pforzheim**

30.9km - 00h31

 Reeks gevaarlijke bochten op 0.7 km

31.6km - 00h33

 Sla linksaf

31.6km - 00h33

 En meteen daarna , sla rechtsaf : **Bertha Benz Memorial Route / Friedrich-Ebert-Straße**

31.9km - 00h34

 Rechts aanhouden : **Bertha Benz Memorial Route / Brettener Straße**

32km - 00h34

 Links aanhouden : **Bertha Benz Memorial Route**

32.8km - 00h36

Vervolg uw weg: **Östliche Karl-Friedrich-Straße**

33.2km - 00h37

 Sla linksaf : **B463 / Schwarzwald-Bäderstraße**

33.4km - 00h37


 Reeks gevaarlijke bochten op 0.3 km

33.7km - 00h38

 Rechts aanhouden : **B463 / Calwer Straße / Schwarzwald-Bäderstraße** richting:**B463**

**CALW  
BAD LIEBENZELL  
WEIL DER STADT  
TIEFENBRONN**

34.9km - 00h40

 Rechts aanhouden : **B463**


35km - 00h41

 Snelheid beperkt tot 50 km/h op 0.2 km


Verlaat Pforzheim

35km - 00h41

B463

Vervolg uw weg: **B463** 

37km - 00h43

 Gevaarlijke bocht naar rechts

37.9km - 00h45

 Snelheid beperkt tot 30 km/h op 0.3 km

38.5km - 00h47

 Snelheid beperkt tot 50 km/h


45.9km - 00h53

 Reeks gevaarlijke bochten op 0.4 km

47.4km - 00h56

 Snelheid beperkt tot 50 km/h

47.7km - 00h56

 B463 / Schwarzwald-Bäderstraße / Wilhelmstraße (Dennjächt) Fixed speed camera (50 km/h)

49.8km - 00h58

 Snelheid beperkt tot 60 km/h op 0.4 km

51.9km - 01h00

 Snelheid beperkt tot 50 km/h op 0.4 km

52.7km - 01h01

 Reeks gevaarlijke bochten op 0.3 km

53.3km - 01h02

 B463 / Anlagenstraße / Schwarzwald-Bäderstraße (Bad Liebenzell) Fixed speed camera (40 km/h)

53.6km - 01h03

 Snelheid beperkt tot 40 km/h

53.7km - 01h03

 Snelheid beperkt tot 60 km/h

54.4km - 01h04

 Snelheid beperkt tot 60 km/h op 0.2 km

55.7km - 01h05

 B463 / Pforzheimer Straße / Schwarzwald-Bäderstraße (Ernstmühl) Fixed speed camera (50 km/h)

55.8km - 01h05

 Gevaarlijke bocht naar rechts

56km - 01h05

 Snelheid beperkt tot 50 km/h op 0.3 km

56.3km - 01h06

**Door Hirsau**

56.3km - 01h06

Vervolg uw weg: **B463 / Liebenzeller Straße / Schwarzwald-Bäderstraße**

56.6km - 01h06

 B463 / Liebenzeller Straße / Schwarzwald-Bäderstraße (Hirsau) Fixed speed camera (50 km/h)

56.8km - 01h06

 Snelheid beperkt tot 50 km/h op 0.2 km

57.5km - 01h07

 Links aanhouden : **B463**

Verlaat Hirsau

58.1km - 01h08

Vervolg uw weg: **B296 / B463**

B296

59.4km - 01h09

 Snelheid beperkt tot 50 km/h op 0.2 km

59.5km - 01h10

**Door Calw**

59.9km - 01h10

 B296 / B463 / Bischofstraße / Fantastische Straße / Schwarzwald-Bäderstraße (Calw) Red light camera

Verlaat Calw

**Etappes A : Calw, B296**

60.2km - 01h11

 Sla linksaf : **B296 / Fantastische Straße**

60.3km - 01h11

 Gevaarlijke bocht naar rechts

60.4km - 01h11

 Sla rechtsaf : **Lange Steige**

60.7km - 01h12

 Snelheid beperkt tot 30 km/h op 0.3 km

61km - 01h13

 Sla rechtsaf


61km - 01h13

 En meteen daarna , sla rechtsaf : **Vogteistraße**


61.4km - 01h14

 Links aanhouden : **Vogteistraße**

61.6km - 01h14

 Sla rechtsaf

61.6km - 01h14

 En meteen daarna , sla linksaf : **Vogteistraße**

61.9km - 01h15

Vervolg uw weg: **Stammheimer Steige**

62.1km - 01h15

**Door Calw**

62.3km - 01h15

Vervolg uw weg: **Robert-Bosch-Straße**

62.5km - 01h15

 Sla rechtsaf : **Stammheimer Steige**

62.6km - 01h16

 Links aanhouden : **Stammheimer Steige**

Verlaat Calw

63.2km - 01h16

**Door Stammheim**

63.2km - 01h16

 Sla linksaf

63.2km - 01h16

 Sla linksaf

63.2km - 01h16

 En meteen daarna , sla rechtsaf : **B296**

64.1km - 01h17

 B296 / Fantastische Straße / Forstweg / Schwäbische Dichterstraße (Stammheim) Fixed speed camera (70 km/h)

Verlaat Stammheim

66.1km - 01h19

Vervolg uw weg: **B296**

B296

71.1km - 01h23

Neem bij de rotonde de 1ste afslag: **L357** richting:

L357

WILDBERG  
GÜTLINGEN

72.3km - 01h24

 Gevaarlijke daling op 0.6 km

73.5km - 01h25

 Snelheid beperkt tot 60 km/h

73.7km - 01h26

 Reeks gevaarlijke bochten op 1.2 km

73.8km - 01h26

 L357 / Deckenpfronner Straße (Gültlingen) Fixed speed camera (50 km/h)

74.9km - 01h28

 Snelheid beperkt tot 50 km/h

76.1km - 01h29

In de omgeving van **Wildberg**, Sla linksaf : **L358**

L358

78km - 01h30

 Snelheid beperkt tot 50 km/h

78km - 01h30

**Door Sulz am Eck**

78.4km - 01h31

 Sla linksaf : **Im Flöschle**

79km - 01h32

 Sla rechtsaf : **L358**

79km - 01h32

 Reeks gevaarlijke bochten op 0.3 km

79.4km - 01h33

Vervolg uw weg: **K4355**

79.5km - 01h33

 Snelheid beperkt tot 50 km/h

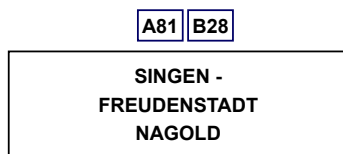
Verlaat Sulz am Eck

79.6km - 01h33 Vervolg uw weg: **K4355 / Oberjettinger Straße**

81.2km - 01h35 Vervolg uw weg: **K1023**

83.4km - 01h37 Neem bij de rotonde de 1ste afslag: **K1030**

85.5km - 01h38 Neem bij de rotonde de 2de afslag richting:



87.2km - 01h40  Reeks gevaarlijke bochten op 0.9 km

88.3km - 01h41

### Door Nagold

88.5km - 01h41

Vervolg uw weg: **Herrenberger Straße**

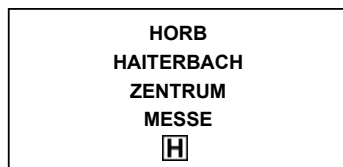
88.6km - 01h41

 Rechts aanhouden : **Herrenberger Straße** richting:



89.4km - 01h42

 Aan de rontonde, Herrenberger Straße, de 3de afslag: **B463** richting:



89.7km - 01h43

 Aan de rontonde, Haiterbacher Straße, de 1ste afslag: **Haiterbacher Straße / Schwarzwald-Bäderstraße** richting:



90km - 01h44

 Sla linksaf

90km - 01h44

 En meteen daarna , sla rechtsaf : **Haiterbacher Straße**

Verlaat Nagold

### Etappes B : Nagold, Vorstadtplatz

90.4km - 01h45

 Gevaarlijke bocht naar rechts

92.1km - 01h47

Vervolg uw weg: **B463**

92.5km - 01h48


 Reeks gevaarlijke bochten op 0.2 km

93.2km - 01h49

B463

Vervolg uw weg: **B463**

94.8km - 01h50

 B463 / Herrenwald (Gündringen) Red light and speed camera (50 km/h)


95.6km - 01h51

 Reeks gevaarlijke bochten op 0.6 km

95.6km - 01h52

 Snelheid beperkt tot 50 km/h op 0.2 km

97.9km - 01h54

 Snelheid beperkt tot 50 km/h op 0.2 km


98.9km - 01h55

 B463 / Rottweiler Straße (Hochdorf) Fixed speed camera (50 km/h)

100km - 01h56

 Reeks gevaarlijke bochten op 1.8 km

101km - 01h57

 Snelheid beperkt tot 50 km/h op 0.2 km

101km - 01h57

 Gevaarlijke daling op 0.5 km

102km - 01h58

B28


In de omgeving van **Horb am Neckar**, Sla rechtsaf : **B28** richting:

**FREUDENSTADT  
HORB A.N.**

103km - 01h58

 Snelheid beperkt tot 30 km/h op 0.3 km

103km - 01h59

 B28 / Deutsche Alleenstraße / Eutingen Straße / Römerstraße Neckar-Alb-Aare (Bildechingen) Fixed speed camera (30 km/h)

103km - 01h59

 Gevaarlijke bocht naar links

103km - 02h00

 B28 / Deutsche Alleenstraße / Rottweiler Straße (Bildechingen) Fixed speed camera (50 km/h)


104km - 02h01

 Snelheid beperkt tot 60 km/h

104km - 02h01

Bij **Horb am Neckar**, vervolg uw weg

104km - 02h01

 Snelheid beperkt tot 60 km/h op 0.2 km

104km - 02h01

B28

Doorrijden voor: **B28**


104km - 02h01

 Reeks gevaarlijke bochten op 2.5 km

105km - 02h01

Sla linksaf : **Deutsche Alleenstraße**

105km - 02h01

 Snelheid beperkt tot 60 km/h op 0.2 km

105km - 02h02

B32

Vervolg uw weg: **B32**

105km - 02h02

 Snelheid beperkt tot 50 km/h op 0.2 km


105km - 02h02

 Snelheid beperkt tot 30 km/h op 0.2 km

105km - 02h02

 Snelheid beperkt tot 30 km/h


105km - 02h02

 Snelheid beperkt tot 50 km/h op 0.2 km

106km - 02h03

Door **Horb am Neckar**

106km - 02h03

 Snelheid beperkt tot 30 km/h op 0.6 km

106km - 02h03

 B32 / Deutsche Alleenstraße / Stuttgarter Straße (Horb am Neckar) Fixed speed camera (30 km/h)

107km - 02h04

 Sla rechtsaf : **L398** richting:**B14****ROTTWEIL  
SULZ A.N.**

Verlaat Horb am Neckar

108km - 02h06

**L398**

109km - 02h07

 Links aanhouden : **L398**

109km - 02h07

 L398 (Ihlingen) Fixed speed camera (70 km/h)

110km - 02h08

 Gevaarlijke daling op 0.2 km

111km - 02h09

 Links aanhouden : **L398**Vervolg uw weg: **L398 / Dammstraße** 

111km - 02h09

**L410**



114km - 02h11

 Snelheid beperkt tot 50 km/h

114km - 02h11

 Snelheid beperkt tot 50 km/h

116km - 02h13

 Snelheid beperkt tot 50 km/h op 0.2 kmVervolg uw weg: **L410** 

116km - 02h13

**L424**

116km - 02h13

 Snelheid beperkt tot 50 km/h

116km - 02h14

 L424 / Neckartalstraße (Fischingen) Fixed speed camera (50 km/h)

117km - 02h15

 Snelheid beperkt tot 50 km/h

118km - 02h15

 Snelheid beperkt tot 40 km/h op 0.3 km


118km - 02h15

 Snelheid beperkt tot 60 km/h op 0.4 km

120km - 02h17

Door **Sulz am Neckar**

122km - 02h20

 Snelheid beperkt tot 60 km/h op 0.2 km

122km - 02h20

 Snelheid beperkt tot 50 km/h

123km - 02h21

 L424 / Montendre-Straße / Römerstraße Neckar-Alb-Aare (Sulz am Neckar) Fixed speed camera (50 km/h)

123km - 02h21

 Snelheid beperkt tot 50 km/hDoor **Oberndorf am Neckar**

132km - 02h29

 Sla rechtsaf : **Talstraße** richting:


133km - 02h30

**SCHRAMBERG  
ALPIRSBACH  
FREUDENSTADT  
STADTMITTE**

133km - 02h31

 Rechts aanhouden : **Talstraße**

133km - 02h32

 Sla rechtsaf

133km - 02h32

 En meteen daarna , sla rechtsaf : **L415 / Eugen-Frueth-Straße**

133km - 02h32

 Reeks gevaarlijke bochten op 3 km

134km - 02h32

 Sla rechtsaf : **Kirchtorstraße**

Verlaat Oberndorf am Neckar

**Etappes C : Oberndorf am Neckar, null**


134km - 02h32

 Sla linksaf : **Hintere Kirchgasse**

134km - 02h32

Vervolg uw weg: **Schuhmarktplatz**


134km - 02h33

 Sla rechtsaf

134km - 02h33

 Sla linksaf

134km - 02h33

 En meteen daarna , sla linksaf : **Mittlere Gasse**

134km - 02h33

 Sla rechtsaf

134km - 02h33

 En meteen daarna , sla linksaf : **Hauptstraße**

134km - 02h33

 Snelheid beperkt tot 30 km/h

134km - 02h33

Vervolg uw weg: **Schützensteige**

134km - 02h33

Vervolg uw weg: **Lindenstraße**

134km - 02h34

 Sla rechtsaf : **L415**

136km - 02h35

Vervolg uw weg: **L415****L415**

136km - 02h36

**Door Lindenhof**

137km - 02h37

 Neem bij de rotonde de 2de afslag: **L419**

Verlaat Lindenhof

137km - 02h37

Vervolg uw weg: **L419****L419**

139km - 02h39

 L419 / Schramberger Straße (Beffendorf) Fixed speed camera (50 km/h)

143km - 02h44

 L419 / Heimbachstraße (Waldmössingen) Fixed speed camera (50 km/h)

144km - 02h44

 Snelheid beperkt tot 50 km/h

146km - 02h46

Door **Heiligenbronn**

146km - 02h47

 Snelheid beperkt tot 50 km/h op 0.2 km

149km - 02h49

U rijdt langs **Schramberg**

149km - 02h49

**Door Sulgen**

150km - 02h50

 Sla linksaf : **Rottweiler Straße**

150km - 02h50

Vervolg uw weg: **K5531**

150km - 02h50

 Reeks gevaarlijke bochten op 4.5 km

151km - 02h53

 Snelheid beperkt tot 50 km/h

Verlaat Sulgen


151km - 02h53

Vervolg uw weg: **K5531 / Hardtstraße**

155km - 02h57

Vervolg uw weg: **L177****L177**

156km - 02h59



 Gevaarlijke bocht naar rechts



158km - 03h01	 Reeks gevaarlijke bochten op 1.4 km
159km - 03h01	 Snelheid beperkt tot 60 km/h
159km - 03h01	 Snelheid beperkt tot 60 km/h op 0.9 km
160km - 03h03	 Snelheid beperkt tot 60 km/h op 0.8 km
161km - 03h03	 Snelheid beperkt tot 50 km/h op 0.3 km
161km - 03h04	 Reeks gevaarlijke bochten op 0.3 km
161km - 03h04	 Snelheid beperkt tot 30 km/h op 0.8 km
162km - 03h05	 L177 / Luisenstraße (Königsfeld im Schwarzwald) Fixed speed camera (30 km/h)
162km - 03h06	 Snelheid beperkt tot 50 km/h

162km - 03h06

Neem bij de rotonde de 2de afslag: **L181****L181**

162km - 03h06	 Snelheid beperkt tot 60 km/h op 0.4 km
166km - 03h09	 Snelheid beperkt tot 50 km/h

166km - 03h09

**Door Mönchweiler**

166km - 03h09

Vervolg uw weg: **K5716 / Königsfelder Straße**

166km - 03h10

Vervolg uw weg: **L181**

166km - 03h10

 Reeks gevaarlijke bochten op 0.6 km

167km - 03h11

 Snelheid beperkt tot 50 km/h

Verlaat Mönchweiler

167km - 03h11

Doorrijden voor: **L181****L181**


169km - 03h13

**Door Villingen**

170km - 03h14

 Snelheid beperkt tot 50 km/h op 0.2 km

171km - 03h16

 Gevaarlijke bocht naar rechts

171km - 03h16

Neem **L181**

Verlaat Villingen

173km - 03h18

Doorrijden voor: **L181****L181**

182km - 03h25

 Snelheid beperkt tot 50 km/h

182km - 03h25

**Door Wolterdingen**


183km - 03h26

Blijf rechtdoor rijden

183km - 03h26

 En meteen daarna , sla linksaf : **L180**

183km - 03h27

 Snelheid beperkt tot 30 km/h op 0.2 km

183km - 03h27

 Sla rechtsaf : **L181 / Insel**

183km - 03h28

 Reeks gevaarlijke bochten op 1.3 km

183km - 03h28

 Links aanhouden : **L181**

Verlaat Wolterdingen

184km - 03h29

**L181**

185km - 03h30

Doorrijden voor: **L181** Snelheid beperkt tot 50 km/h

186km - 03h31

186km - 03h31

186km - 03h31

Vervolg uw weg: **Bregtalstraße** Snelheid beperkt tot 50 km/h Reeks gevaarlijke bochten op 0.8 km

187km - 03h32

**L181**

188km - 03h33

190km - 03h36

Vervolg uw weg: **L181** Reeks gevaarlijke bochten Snelheid beperkt tot 50 km/h op 0.4 km

191km - 03h36




191km - 03h37

191km - 03h37

191km - 03h37

192km - 03h38

192km - 03h39

**Door Hüfingen** Snelheid beperkt tot 50 km/h op 0.3 km Sla rechtsaf : **L181 / Schaffhauser Straße** Gevaarlijke bocht naar rechtsDoorrijden **L181** Snelheid beperkt tot 50 km/h op 0.2 km


Verlaat Hüfingen

192km - 03h39

**L181**

192km - 03h39

193km - 03h40

Doorrijden voor: **L181** Snelheid beperkt tot 50 km/h Gevaarlijke bocht naar rechts

193km - 03h40

**B27**


198km - 03h44

198km - 03h44

202km - 03h47

203km - 03h47

203km - 03h48

Sla rechtsaf : **B27** Gevaarlijke daling op 0.4 km Links aanhouden : **B27** Gevaarlijke bocht naar links Snelheid beperkt tot 50 km/h Snelheid beperkt tot 50 km/h

203km - 03h48

203km - 03h48

203km - 03h48

**Door Blumberg** Reeks gevaarlijke bochten op 0.3 km Sla linksaf : **B27** richting:**B27**

**SCHAFFHAUSEN  
WALDSHUT  
RANDEN**

Verlaat Blumberg

204km - 03h49

B27

Doorrijden voor: **B27** 


205km - 03h50

 Gevaarlijke bocht naar rechts

206km - 03h51

 Snelheid beperkt tot 50 km/h

207km - 03h52

 Links aanhouden : **B27**

208km - 03h53

B314

Sla linksaf : **B314** richting:

B314

SINGEN  
TENGEN  
KOMMINGEN

209km - 03h54

 Snelheid beperkt tot 50 km/h

209km - 03h54

**Door Kommingen**

209km - 03h54

 B314 / Hegaustraße (Kommingen) Fixed speed camera (50 km/h)

210km - 03h55

 Reeks gevaarlijke bochten op 1.5 km

210km - 03h55

 Sla rechtsaf richting:

NORDHALDEN

210km - 03h55

 Sla rechtsaf

210km - 03h55

 En meteen daarna , sla rechtsaf : **K5748**

Verlaat Kommingen

211km - 03h56

Vervolg uw weg: **K5748**

211km - 03h56

Bij **Nordhalden**, vervolg uw weg

211km - 03h56

 Sla linksaf

211km - 03h56

 En meteen daarna , sla linksaf : **K6132**

211km - 03h57

 Snelheid beperkt tot 50 km/h

211km - 03h57

Vervolg uw weg: **K6132**

212km - 03h57

 Snelheid beperkt tot 60 km/h op 0.2 km

213km - 03h58

**Door Uttenhofen**

213km - 03h58

 Reeks gevaarlijke bochten op 1.8 km

213km - 03h58

 Sla rechtsaf : **K6136**

213km - 03h59

 Snelheid beperkt tot 50 km/h

Verlaat Uttenhofen

213km - 03h59

Vervolg uw weg: **K6136**

215km - 04h01

Sla rechtsaf : **K6137**

216km - 04h02

 Reeks gevaarlijke bochten op 0.4 km

217km - 04h02

Bij **Wiechs am Randen**, vervolg uw weg

217km - 04h03

 Sla rechtsaf : **K6137 / Schlauchstraße**

217km - 04h03

 Snelheid beperkt tot 50 km/h

217km - 04h03

Vervolg uw weg: **K6137 / Schlauchstraße**


217km - 04h03

 Gevaarlijke daling op 0.3 km

218km - 04h04

Sla linksaf : **K6138 / Schlauchstraße**

218km - 04h04

Vervolg uw weg: **Hauptstrasse** 

218km - 04h04

**Entry into Swiss**

220km - 04h06

**U komt in Merishausen****Aankomst: Merishausen, Hauptstrasse**

Controleer uw bandenspanning minstens één keer per maand en voor elke lange reis.