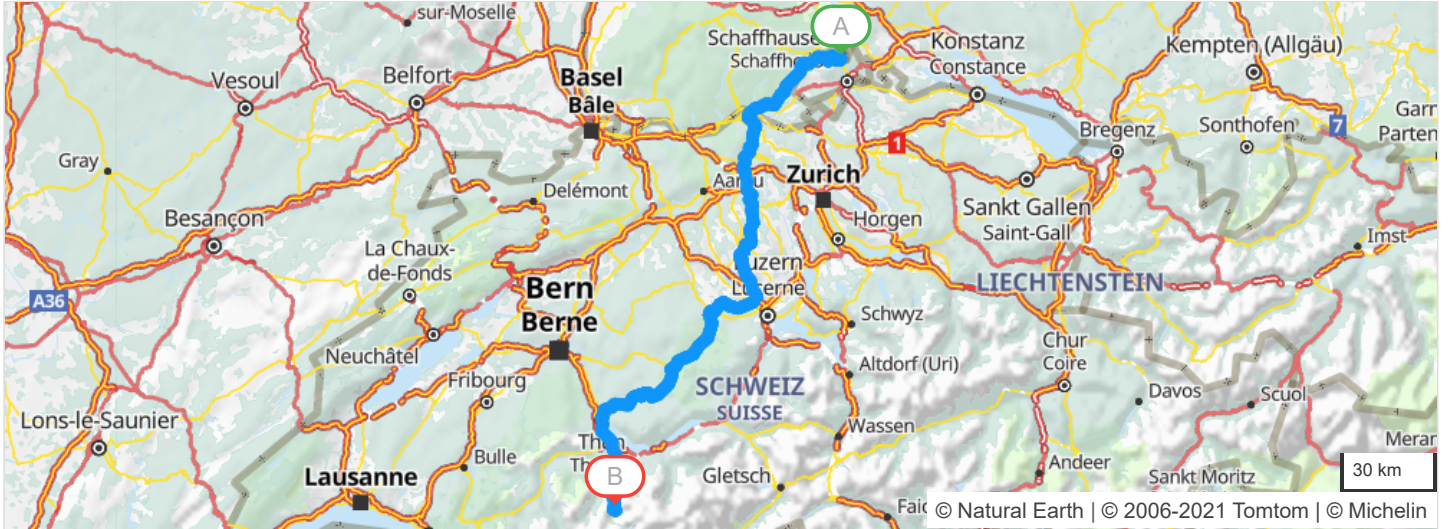


 2 routes mogelijk volgens de routeplanner : Merishausen > Kandersteg

Tijd: **04h25 (00h05 snelweg)**
 Geen vertraging door verkeersdrukte bij vertrek om 14h43

Afstand: 228 km (6 km snelweg)

Geschatte kosten: € 36,38 (brandstof € 36,38)



Vertrek: Merishausen, Hauptstrasse


Verlaat Merishausen

Vervolg uw weg: **Hauptstrasse**

0.1km - 00h00

 Sla linksaf

0.1km - 00h00

 En meteen daarna , sla linksaf : **Kirchgasse**

Verlaat Merishausen


4km - 00h05

Sla linksaf : **Randenstrasse** 

4.9km - 00h06

 Gevaarlijke daling op 2.5 km

5.8km - 00h07

 Rechts aanhouden : **Randenstrasse**


5.8km - 00h07

 Gevaarlijke daling op 1.3 km

8.6km - 00h11

Bij **Beggingen**, vervolg uw weg

8.7km - 00h11

 Sla linksaf : **Hohlengasse**

8.8km - 00h11

Sla rechtsaf : **Wiesental**

9.3km - 00h12

Door Beggingen

9.3km - 00h12

 Sla rechtsaf : **Wiesental**

9.5km - 00h12

 Sla linksaf : **Dorfstrasse**


9.7km - 00h13

 Links aanhouden : **Dorfstrasse**

9.9km - 00h13

Vervolg uw weg: **Hauptstrasse**

10.1km - 00h13

 Links aanhouden : **Hauptstrasse**

Verlaat Beggingen


12.5km - 00h16

Vervolg uw weg: **Beggingerstrasse**

13.1km - 00h16

Door Schleithem

13.3km - 00h17

 Sla rechtsaf : **Beggingerstrasse**

13.6km - 00h17

 Sla rechtsaf : **Gemeindehausplatz**

13.7km - 00h17

 Sla linksaf : **Poststrasse**

14.1km - 00h18

 Sla linksaf : **Bahnhofstrasse**

14.3km - 00h19

 Sla rechtsaf : **14**

Verlaat Schleithem

15.3km - 00h20

Bij **Talmühle**, Vervolg uw weg: **14 / Römerstrasse Neckar-Alb-Aare / Schwarzwaldstrasse** 

14

15.9km - 00h21

 In de omgeving van **Stühlingen**, Rechts aanhouden : **14**

16km - 00h21

 Bij **Oberwiesen**, Links aanhouden : **14 / Römerstrasse Neckar-Alb-Aare / Schwarzwaldstrasse**

16.3km - 00h21

Entry into Germany

16.4km - 00h21

Bij **Stühlingen**, Sla linksaf : **B314**

B314

17.8km - 00h22

Door **Stühlingen**

28.9km - 00h31

 Gevaarlijke daling op 0.2 km

33km - 00h34

In de omgeving van **Bad Zurzach**, Sla rechtsaf : **A98** richting:

A98

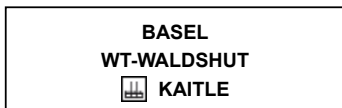
WALDSHUT-TIENGEN
BASEL

36.9km - 00h37

 **Bürgerwaldtunnel**

39.3km - 00h39

In de omgeving van **Waldshut**, Sla rechtsaf richting:

B34

39.3km - 00h39

Snelheid beperkt tot 40 km/h

39.4km - 00h40

Vervolg uw weg: **B34 / E54****B34****E54**

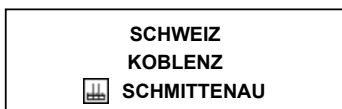
39.9km - 00h40

Door Waldshut

40.8km - 00h41

 Aan de rontonde, Konstanzer Straße, de 2de afslag: **B34 / E54 / Konstanzer Straße**

42.2km - 00h43

 Sla linksaf : **Rheinbrückenstraße** richting:

42.3km - 00h43

Snelheid beperkt tot 20 km/h

42.4km - 00h43

Snelheid beperkt tot 50 km/h

Verlaat Waldshut

42.4km - 00h43

Entry into Swiss

42.7km - 00h44

Vervolg uw weg: **7****7**

42.7km - 00h44

Reeks gevaarlijke bochten

43km - 00h44

 Links aanhouden : **7**

43.2km - 00h44

Vervolg uw weg: **5****5**

49.9km - 00h52

Gevaarlijke bocht naar rechts

52.7km - 00h54

Door Siggenthal Station

54.3km - 00h56

 Sla rechtsaf : **Römerstrasse Neckar-Alb-Aare / Stillistrasse**

Verlaat Siggenthal Station

54.8km - 00h57

Doorrijden voor: **5****5**

55km - 00h57

Snelheid beperkt tot 40 km/h


55.1km - 00h57

Door Stilli

55.1km - 00h57

Reeks gevaarlijke bochten

55.1km - 00h57

 Sla linksaf : **5**

55.1km - 00h57

 Snelheid beperkt tot 40 km/h

Verlaat Stilli

56.2km - 00h58

Door Brugg

59.1km - 01h04

 Sla linksaf : **5 / Numero 3 / Bahnhofplatz / Römerstrasse Neckar-Alb-Aare**

59.6km - 01h05

 Sla linksaf : **Numero 3 / Römerstrasse Neckar-Alb-Aare / Zürcherstrasse**

Verlaat Brugg


59.6km - 01h05

Door Windisch

59.6km - 01h05

Vervolg uw weg: **Numero 3 / Römerstrasse Neckar-Alb-Aare / Zürcherstrasse**

59.7km - 01h05

 Aan de rotonde, Römerstrasse Neckar-Alb-Aare, de 2de afslag: **Numero 3 / Römerstrasse Neckar-Alb-Aare / Zürcherstrasse**

59.9km - 01h05

 Gevaarlijke bocht naar rechts

60.2km - 01h06

 Aan de rotonde, Römerstrasse Neckar-Alb-Aare, de 1ste afslag: **Hauserstrasse**

60.4km - 01h06

 Rechts aanhouden : **Hauserstrasse**

61.3km - 01h08

 Neem bij de rotonde de 2de afslag: **Umfahrung Hausen**

Verlaat Windisch


61.4km - 01h08

Bij **Hausen (Aargau)**, Vervolg uw weg: **Umfahrung Hausen**

61.5km - 01h08

 Reeks gevaarlijke bochten

61.7km - 01h08

 Deze weg wordt tijdelijk afgesloten. Gelieve de toegankelijkheid te controleren.

61.7km - 01h08

U rijdt nu 2 uur, denk aan een pauze.

62km - 01h08

Door **Hausen (Aargau)**

63.7km - 01h10

 Gevaarlijke bocht naar links

63.7km - 01h10

Vervolg uw weg: **Lenzburgerstrasse**

65.5km - 01h12

 Gevaarlijke bocht naar rechts

67km - 01h13

 Neem bij de rotonde de 2de afslag: **Lenzburgerstrasse**

67.5km - 01h14

Neem bij de rotonde de 1ste afslag: **Birrfeldstrasse**

68.2km - 01h14

Door Mägenwil

68.4km - 01h15

 Neem bij de rotonde de 1ste afslag: **Hauptstrasse**

68.6km - 01h15

Vervolg uw weg: **Mägenwilerstrasse**

Verlaat Mägenwil

68.8km - 01h15

Door Othmarsingen

68.9km - 01h15

 Aan de rotonde, Jakob-Kreisel, de 3de afslag: **Dottikerstrasse**

Verlaat Othmarsingen

69.6km - 01h16

Vervolg uw weg: **Dottikerstrasse**

70.4km - 01h17

Vervolg uw weg: **Othmarsingerstrasse**

71.3km - 01h18

Door Dottikon

71.9km - 01h19

Vervolg uw weg: **Wohlerstrasse**

72.2km - 01h19

 Sla rechtsaf : **Bahnhofstrasse**

Verlaat Dottikon

73.3km - 01h21

Vervolg uw weg: **Bahnhofstrasse**

73.8km - 01h22

Door Dintikon

73.9km - 01h22

 Neem bij de rotonde de 3de afslag: **1 / 25**

Verlaat Dintikon

74.5km - 01h23

In de omgeving van **Wohlen (Aargau)**, Vervolg uw weg: **1 / 25** 

1

75.8km - 01h24

Neem bij de rotonde de 1ste afslag: **Unterdorfstrasse** 

76.3km - 01h24

Door Villmergen

77km - 01h25

Vervolg uw weg: **Mitteldorfstrasse**

77.2km - 01h26

Vervolg uw weg: **Oberdorfstrasse**

77.5km - 01h26

Vervolg uw weg: **Hilfikerstrasse**

Verlaat Villmergen

78.4km - 01h27

Vervolg uw weg: **Hauptstrasse**

79.7km - 01h29

Vervolg uw weg: **Hilfikerstrasse**

80.6km - 01h29

Door Sarmenstorf

81.5km - 01h31

 Neem bij de rotonde de 2de afslag: **Fahrwangerstrasse**

Verlaat Sarmenstorf

82.1km - 01h32

Vervolg uw weg: **Fahrwangerstrasse**

82.6km - 01h32

Vervolg uw weg: **Sarmenstorferstrasse**

82.7km - 01h32

Door Fahrwangen

83.3km - 01h33

Vervolg uw weg: **Aescherstrasse**

83.9km - 01h34

Bij **Meisterschwanden**, Vervolg uw weg: **Sarmenstorferstrasse**

Verlaat Fahrwangen

84.7km - 01h35

Vervolg uw weg: **Grand Tour of Switzerland**

87.3km - 01h38

88km - 01h39

Door Aesch (Luzern) Sla rechtsaf : **Mosenstrasse**

Verlaat Aesch (Luzern)

88.5km - 01h40

Vervolg uw weg: **Mosenstrasse**

89.2km - 01h40

Vervolg uw weg: **Aescherstrasse**

89.7km - 01h41

90.1km - 01h41

90.2km - 01h42

90.3km - 01h42

90.3km - 01h42

90.5km - 01h42

Door MosenVervolg uw weg: **Schwarzenbachstrasse**Vervolg uw weg: **Schwarzenbacherstrasse** Links aanhouden : **Schwarzenbacherstrasse** Reeks gevaarlijke bochten op 1.4 km In de omgeving van **Menziken**, Rechts aanhouden : **Schwarzenbacherstrasse**

Verlaat Mosen

93.1km - 01h45

93.2km - 01h45

93.3km - 01h45

94.4km - 01h46

Door Schwarzenbach LuzernVervolg uw weg: **Dorf**Vervolg uw weg: **Oberdorf** Gevaarlijke daling op 0.2 km

Verlaat Schwarzenbach Luzern

95km - 01h47

23

Sla linksaf : **23**

95.5km - 01h47

 Reeks gevaarlijke bochten op 0.2 km

96.3km - 01h48

96.9km - 01h49

96.9km - 01h49

97km - 01h50

Door Beromünster Reeks gevaarlijke bochten Sla linksaf : **Fläcke**Vervolg uw weg: **Luzernerstrasse**

Verlaat Beromünster

97.2km - 01h50

Vervolg uw weg: **Luzernerstrasse**

98.8km - 01h52

Vervolg uw weg: **Moos**

99.4km - 01h52

Vervolg uw weg: **Luzernerstrasse**

104km - 01h57

104km - 01h57

104km - 01h57

104km - 01h58

105km - 01h58

Door HildisriedenVervolg uw weg: **Länzeweid**Vervolg uw weg: **Aarauerstrasse** Neem bij de rotonde de 2de afslag: **Luzernerstrasse**Vervolg uw weg: **Feldacher**

105km - 01h58

Vervolg uw weg: **Mülacher**

106km - 02h00

U rijdt nu 2 uur, denk aan een pauze.

Verlaat Hildisrieden

106km - 02h00

Vervolg uw weg: **Oberscheid** 

107km - 02h01

Vervolg uw weg: **Sandblatte** 

108km - 02h01

Vervolg uw weg: **Bertiswilstrasse** 

110km - 02h04

Door Rothenburg

111km - 02h04

 Neem bij de rotonde de 1ste afslag: **Rosengartenstrasse**

111km - 02h05

 Sla rechtsaf : **Stationsstrasse**

Verlaat Rothenburg

112km - 02h07

Vervolg uw weg: **Stationsstrasse**

112km - 02h07

 Links aanhouden : **Stationsstrasse**

113km - 02h07

Vervolg uw weg: **Lohrenstrasse**

113km - 02h08

Vervolg uw weg: **Hellbühlstrasse**


114km - 02h09

Vervolg uw weg: **Luzernstrasse**

117km - 02h12

Vervolg uw weg: **Ruswilstrasse** 

120km - 02h14

Vervolg uw weg: **Moos** 

122km - 02h16

Vervolg uw weg: **Hellbühlerstrasse** 

122km - 02h17

Door Ruswil

123km - 02h18

 Sla linksaf : **Wolhuserstrasse**

123km - 02h18

 Rechts aanhouden : **Wolhuserstrasse**

Verlaat Ruswil

125km - 02h20

Vervolg uw weg: **Wolhuserstrasse** 

126km - 02h21

Vervolg uw weg: **Sagemüli**

127km - 02h22

Vervolg uw weg: **Wolhuserstrasse**

127km - 02h22

 Gevaarlijke bocht naar links

127km - 02h22

128km - 02h23

128km - 02h24

Door WolhusenVervolg uw weg: **Ruswilerstrasse** Sla rechtsaf : **10**

Verlaat Wolhusen

129km - 02h24

10

Vervolg uw weg: **10 / 2a** 

129km - 02h25

 Gevaarlijke bocht naar rechts

132km - 02h28

 Reeks gevaarlijke bochten op 1.2 km

135km - 02h31

 Reeks gevaarlijke bochten op 0.2 km

138km - 02h35

 Reeks gevaarlijke bochten op 2 km

144km - 02h42

Door **Schüpfheim**

152km - 02h52

 Gevaarlijke bocht naar rechts

155km - 02h55

Bij **Wiggen**, vervolg uw weg

155km - 02h55

 Sla linksaf : **Dorf**

155km - 02h55

Vervolg uw weg: **Schächli** 

158km - 02h57

Vervolg uw weg: **Neugaden** 

158km - 02h58

Vervolg uw weg: **Knubelmatte** 

159km - 02h59

Vervolg uw weg: **Längmoos** 

159km - 02h59

Vervolg uw weg: **Unter Erlenmoos** 

160km - 02h59

Door Marbach (Luzern)

160km - 02h59

Vervolg uw weg: **Steiglenstrasse**

160km - 02h59

Vervolg uw weg: **Dorfstrasse**

161km - 03h01

Vervolg uw weg: **Pfrundmoos**

161km - 03h01

Vervolg uw weg: **Mösli**

Verlaat Marbach (Luzern)

161km - 03h02

Vervolg uw weg: **Sagenmösli** 

162km - 03h02

 Reeks gevaarlijke bochten

162km - 03h02

Vervolg uw weg: **Laumühle** 

162km - 03h02

Vervolg uw weg: **Siberslehn** 

163km - 03h03

Vervolg uw weg: **Wald** 🌲

163km - 03h03

 Reeks gevaarlijke bochten op 11 km

163km - 03h04

Vervolg uw weg: **Waldhöhe** 🌲

163km - 03h04

Vervolg uw weg: **Grunachen** 🌲

164km - 03h04

Vervolg uw weg: **Wolfbergli** 🌲

164km - 03h04

 Gevaarlijke daling op 0.5 km

165km - 03h05

Door Schangnau

165km - 03h05

Vervolg uw weg: **Färzbach**

165km - 03h05

 Gevaarlijke daling op 0.4 km

165km - 03h06

Vervolg uw weg: **Schmittli**

Verlaat Schangnau

165km - 03h06

Vervolg uw weg: **Käserei Tal** 🌲

166km - 03h07

Vervolg uw weg: **Schindler** 🌲

168km - 03h09

Vervolg uw weg: **Siehenstrasse** 🌲

168km - 03h09

Sla rechtsaf : **Steinmösli** 🌲

168km - 03h10

Vervolg uw weg: **Siehenstrasse** 🌲

170km - 03h11

Sla linksaf : **Schallenbergstrasse** 🌲

172km - 03h14

Vervolg uw weg: **Schallenberg-Gabelspitz** 🌲

173km - 03h14

 Gevaarlijke daling op 1.3 km


176km - 03h18

Vervolg uw weg: **Oberei** 🌲

177km - 03h19

Vervolg uw weg: **Süderen** 🌲

178km - 03h20

 Gevaarlijke bocht naar rechts

179km - 03h22

Vervolg uw weg: **Fischbach** 🌲

180km - 03h23

Vervolg uw weg: **Stalden** 🌲



181km - 03h23

Door Oberlangenegg

181km - 03h23 Vervolg uw weg: **Brauchern**
 181km - 03h24 Vervolg uw weg: **Weier**
 181km - 03h24 Vervolg uw weg: **Hauptstrasse**
 Verlaat Oberlangenegg



181km - 03h24 **Door Schwarzenegg**
 182km - 03h24 Vervolg uw weg: **Egghaus**
 182km - 03h25 Vervolg uw weg: **Horben**
 182km - 03h25 Vervolg uw weg: **Ried**
 Verlaat Schwarzenegg

182km - 03h26 **Door Unterlangenegg**
 183km - 03h26 Vervolg uw weg: **Hübeli**
 183km - 03h26 Vervolg uw weg: **Aebnit**
 184km - 03h27 Vervolg uw weg: **Hänni**
 Verlaat Unterlangenegg





184km - 03h27 Vervolg uw weg: **Kreuzweg** 
 184km - 03h28  Reeks gevaarlijke bochten op 1 km

185km - 03h28 Vervolg uw weg: **Jaberg**

185km - 03h28 Vervolg uw weg: **Bach**

185km - 03h29 Bij **Bach**, vervolg uw weg
 185km - 03h29  Sla linksaf : **Bachstutz**
 185km - 03h29  Gevaarlijke daling op 0.7 km

185km - 03h29 Vervolg uw weg: **Bachstutz**

185km - 03h29 Sla linksaf
 185km - 03h29  En meteen daarna , sla rechtsaf : **Schwarzeneggstrasse**
 186km - 03h30  Gevaarlijke daling op 0.3 km
 187km - 03h31  Gevaarlijke bocht naar rechts
 187km - 03h31  Gevaarlijke daling op 0.2 km

187km - 03h31 **Door Steffisburg**
 188km - 03h33  Gevaarlijke daling op 0.3 km
 189km - 03h34 Vervolg uw weg: **Oberdorfstrasse**
 189km - 03h35  Neem bij de rotonde de 2de afslag: **Unterdorfstrasse**
 190km - 03h36 Vervolg uw weg: **Glockentalstrasse**
 190km - 03h36  Neem bij de rotonde de 3de afslag: **Thunstrasse**
 Verlaat Steffisburg

191km - 03h38

191km - 03h38

191km - 03h39

191km - 03h39

192km - 03h39

192km - 03h39

192km - 03h40

192km - 03h40

192km - 03h40

193km - 03h41

193km - 03h42

193km - 03h43

194km - 03h43

Door ThunBij **Thun**, Vervolg uw weg: **Steffisburgstrasse**Aan de rontonde, Berntorplatz, de 2de afslag: **Grabenstrasse / Grand Tour of Switzerland**Sla linksaf : **Schwäbisgasse**Sla rechtsaf : **Kuhbrücke**Vervolg uw weg: **Bälliz**Vervolg uw weg: **Allmendbrücke**Aan de rontonde, Guisanplatz, de 2de afslag: **Allmendstrasse**Sla linksaf : **Stockhornstrasse**Aan de rontonde, Pestalozzistrasse, de 2de afslag: **Jungfraustrasse**Aan de rontonde, Frutigenstrasse, de 1ste afslag: **6 / Frutigenstrasse**

Gevaarlijke bocht naar rechts

Rechts aanhouden : **6**

Verlaat Thun

197km - 03h49

6

Bij **Einigen**, Vervolg uw weg: **6 / Spiezstrasse**

200km - 03h53

201km - 03h54

202km - 03h56

202km - 03h57

Door Spiez

Reeks gevaarlijke bochten op 1.8 km

Aan de rontonde, Grand Tour of Switzerland, de 1ste afslag: **11 / Grand Tour of Switzerland /****Simmentalstrasse**Neem **afslag** naar:

203km - 03h57

203km - 03h58

Vervolg uw weg: **Spiezwiler****Spiezwiler**

Verlaat Spiez

213km - 04h08

215km - 04h09

216km - 04h11

Vervolg uw weg: **Lötschbergstrasse** 🌿Door **Frutigen**

Gevaarlijke bocht naar rechts

217km - 04h11

Vervolg uw weg: **Achern** 🌿

217km - 04h12

217km - 04h12

218km - 04h13

218km - 04h14

219km - 04h14















220km - 04h15

220km - 04h15

220km - 04h15

Door KandergrundVervolg uw weg: **Bifigen**Vervolg uw weg: **Reckental**Vervolg uw weg: **Staatsstrasse**Vervolg uw weg: **Bunderholz**Vervolg uw weg: **Kanderstegstrasse**Vervolg uw weg: **Innerkandergrund**

Reeks gevaarlijke bochten op 1.8 km

- 220km - 04h15 Vervolg uw weg: **Fürten**
Verlaat Kandergrund
- 221km - 04h16 Vervolg uw weg: **Fürten** 
- 221km - 04h16 Vervolg uw weg: **Tiefenmatti** 
- 221km - 04h17 Vervolg uw weg: **Gruebi** 
- 222km - 04h17 **Door Mitholz**
- 222km - 04h17 Vervolg uw weg: **Hauptstrasse**
- 223km - 04h18 Vervolg uw weg: **Schulbruch**
- 223km - 04h18  **Breitloitunnel**
Verlaat Mitholz
- 224km - 04h19 Vervolg uw weg: **Am Bühl** 
- 224km - 04h19  Reeks gevaarlijke bochten op 1.2 km
- 225km - 04h21 Vervolg uw weg: **Staatsstrasse** 
- 226km - 04h22 **U komt in Kandersteg**
- 226km - 04h23  Sla rechtsaf
- 226km - 04h23  En meteen daarna , sla linksaf : **Risetistrasse**
- 227km - 04h23  Links aanhouden : **Risetistrasse**
- 227km - 04h23  Sla rechtsaf : **Aeussere Dorfstrasse**
- 227km - 04h24  Sla linksaf : **Sesselbahnstrasse**
- 227km - 04h24  Sla linksaf : **Oeschistrasse**
- 228km - 04h25  Sla rechtsaf

Aankomst: Kandersteg, Oeschistrasse

Controleer uw bandenspanning minstens één keer per maand en voor elke lange reis.