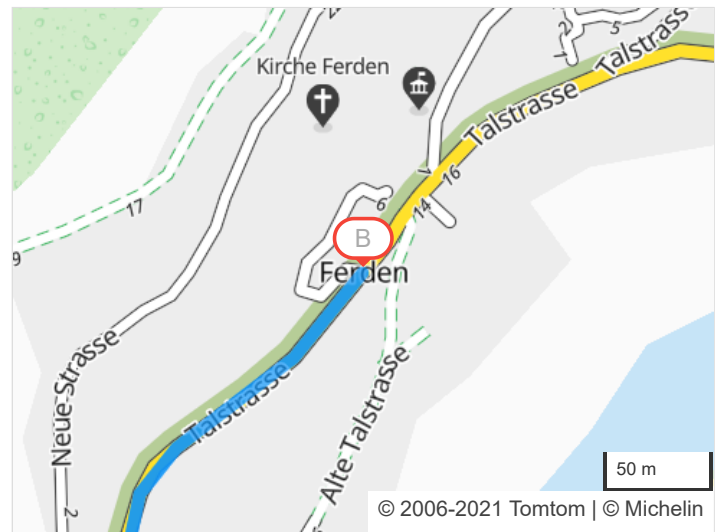
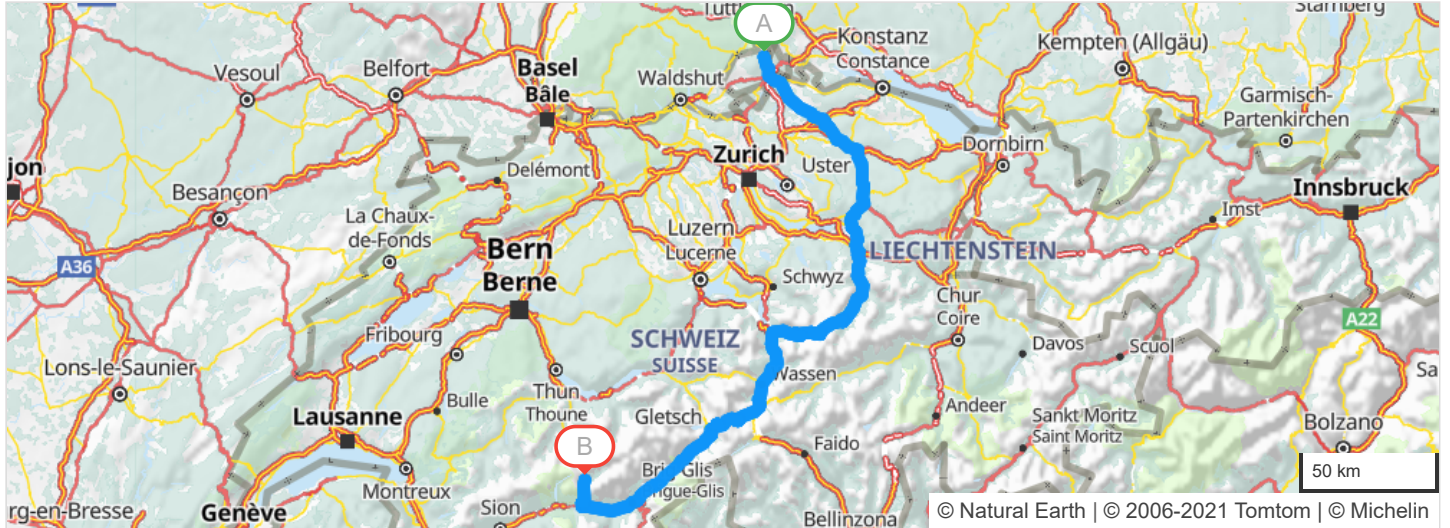




3 routes mogelijk volgens de routeplanner : Merishausen > Ferden

Tijd:	06h24 Geen vertraging door verkeersdrukte bij vertrek om 14h24
Afstand:	317 km
Geschatte kosten:	€ 51,98 (brandstof € 51,98)

**Vertrek: Merishausen, Hauptstrasse****Verlaat Merishausen**Vervolg uw weg: **Hauptstrasse**

Verlaat Merishausen

2.3km - 00h02

Blijf rechtdoor rijden

3.7km - 00h03

Reeks gevaarlijke bochten op 1.2 km

5km - 00h05

Door Schaffhausen

7.6km - 00h09

 Neem bij de rotonde de 2de afslag: **Spitalstrasse**

7.7km - 00h09

 Sla rechtsaf : **Adlerstrasse**

7.9km - 00h10

 Sla rechtsaf

7.9km - 00h10

 En meteen daarna , sla rechtsaf : **15 / 4 / E54 / Bachstrasse**

8.5km - 00h11

 Sla linksaf : **13 / 14 / 15 / Grand Tour of Switzerland / Rheinuferstrasse**

8.7km - 00h11

 Rechts aanhouden : **13 / 14**

Verlaat Schaffhausen

8.8km - 00h11

13

Bij **Feuerthalen**, Vervolg uw weg: **13 / 14 / 15 / Grand Tour of Switzerland / Zürcherstrasse**

12.7km - 00h17

Door Neuparadies

12.9km - 00h17

 Sla rechtsaf : **14**

Verlaat Neuparadies

13.2km - 00h18


14

Vervolg uw weg: **14**

14.8km - 00h19

Door Schlatt (Thurgau)


15.1km - 00h20

 Gevaarlijke bocht naar rechts

15.2km - 00h20

 Sla linksaf

15.2km - 00h20

 En meteen daarna , sla rechtsaf : **14**

Verlaat Schlatt (Thurgau)

15.7km - 00h20

14

Doorrijden voor: **14**

19km - 00h24

Door Truttikon

19.2km - 00h24

 Reeks gevaarlijke bochten

19.4km - 00h24

 Sla linksaf : **14**

Verlaat Truttikon

19.7km - 00h25

14

Doorrijden voor: **14**

24.2km - 00h30

 Reeks gevaarlijke bochten op 0.2 km

32.8km - 00h39

 In de omgeving van **Frauenfeld**, Links aanhouden : **14**


33.4km - 00h40

Door Frauenfeld


34.4km - 00h42

 Neem bij de rotonde de 1ste afslag: **Rheinstrasse**

34.4km - 00h42

 Gevaarlijke bocht naar rechts

35.1km - 00h43

 Aan de rotonde, Postplatz, de 2de afslag: **Rathausplatz**

35.3km - 00h44

 Aan de rotonde, Am Holdertor, de 1ste afslag: **Sankt Gallerstrasse**

36.1km - 00h45

 Reeks gevaarlijke bochten op 0.6 km

36.8km - 00h46

 Links aanhouden : **Sankt Gallerstrasse**

Verlaat Frauenfeld

39.4km - 00h48

Vervolg uw weg: **Frauenfelderstrasse** 

39.4km - 00h48

Door Matzingen

40.8km - 00h50

 Sla rechtsaf : **Frauenfelderstrasse**

40.9km - 00h50

Vervolg uw weg: **Sankt Gallerstrasse**

Verlaat Matzingen

41.4km - 00h51

Vervolg uw weg: **Sankt Gallerstrasse** 

41.8km - 00h51

Vervolg uw weg: **Frauenfelderstrasse** 

42.5km - 00h52

 Gevaarlijke bocht naar rechts

43.5km - 00h53

Door Wängi

44km - 00h54

 Aan de rotonde, Frauenfelderstrasse, de 2de afslag: **7**

44.2km - 00h54

 Gevaarlijke bocht naar rechts

Verlaat Wängi

44.8km - 00h55

Vervolg uw weg: **7**

7

46.7km - 00h57

Door **Münchwilen Thurgau**

51.3km - 01h03

Door Wil SG

51.3km - 01h03

Vervolg uw weg: **7 / Zürcherstrasse**

52.1km - 01h04

 Neem bij de rotonde de 2de afslag: **7**

Verlaat Wil SG

52.8km - 01h06

Doorrijden voor: **7**

7

53.1km - 01h06

Door Wil SG

53.2km - 01h06

 Aan de rotonde, Sankt Gallerstrasse, de 1ste afslag: **Georg Rennerstrasse**

Verlaat Wil SG

54km - 01h07

Vervolg uw weg: **Georg Rennerstrasse**

54.3km - 01h08

 Links aanhouden : **Georg Rennerstrasse** richting:

WATTWIL
TOGGENBURG
RICKENBACH
SCHWARZENBACH

54.4km - 01h08

Sla linksaf richting:

**WILDHAUS
WATTWIL
TOGGENBURG**

54.4km - 01h08

 Neem bij de rotonde de 2de afslag: **16**

60.1km - 01h13

 Gevaarlijke bocht naar rechts

61.4km - 01h15

 Reeks gevaarlijke bochten op 1.2 km

64.3km - 01h18

Sla linksaf : **Engi**

64.3km - 01h18

 Deze weg wordt tijdelijk afgesloten. Gelieve de toegankelijkheid te controleren.


64.3km - 01h18

U rijdt nu 2 uur, denk aan een pauze.

64.6km - 01h18

 **Engi**

68.2km - 01h22

 Gevaarlijke bocht naar rechts

69.3km - 01h23

Vervolg uw weg: **Umfahrungsstrasse**

70.1km - 01h24

Vervolg uw weg: **Steinegg**

71km - 01h24

Sla linksaf : **Flooz**

73.6km - 01h27

Bij **Wattwil**, vervolg uw weg

73.6km - 01h27

Bij **Wattwil**, Neem bij de rotonde de 1ste afslag : **8** 

8

73.7km - 01h27

 Snelheid beperkt tot 40 km/h

73.7km - 01h27

 Snelheid beperkt tot 40 km/h

73.8km - 01h27

 Reeks gevaarlijke bochten op 0.9 km

77.1km - 01h31

 Reeks gevaarlijke bochten op 1.4 km

78.7km - 01h32

Vervolg uw weg: **Uznacherstrasse** 

79.8km - 01h34

In de omgeving van **Benken (Sankt Gallen)**, Vervolg uw weg: **Rickenstrasse** 

80.9km - 01h35

 Reeks gevaarlijke bochten op 1.4 km

81.1km - 01h35

 Gevaarlijke daling op 0.3 km

81.3km - 01h35

 Gevaarlijke daling op 0.5 km

81.7km - 01h36

Door Uetliburg

82km - 01h36

Vervolg uw weg: **Säge**

82.2km - 01h37

Vervolg uw weg: **Rickenstrasse**

Verlaat Uetliburg

82.5km - 01h37

Door Gommiswald

83.6km - 01h39

Vervolg uw weg: **Dorfplatz**

83.7km - 01h39

 Links aanhouden : **Dorfplatz**

83.7km - 01h40

Vervolg uw weg: **Rickenstrasse**

Verlaat Gommiswald

84km - 01h40

Doorrijden voor: **Rickenstrasse** 

84.1km - 01h40

 Reeks gevaarlijke bochten op 1.2 km

84.1km - 01h40

 Gevaarlijke daling op 0.6 km

85km - 01h41

 Gevaarlijke daling op 0.2 km

85.3km - 01h42

Door Kaltbrunn

85.9km - 01h43

Vervolg uw weg: **Dorfstrasse**

86km - 01h43

 Sla linksaf : **17**

Verlaat Kaltbrunn

87.7km - 01h45

Vervolg uw weg: **17**

17

93km - 01h51

 Reeks gevaarlijke bochten op 3.5 km

95.6km - 01h54

 Snelheid beperkt tot 40 km/h op 0.3 km

96.4km - 01h55

 Rechts aanhouden : **17**

97km - 01h56

Door Niederurnen

97km - 01h56

Vervolg uw weg: **17 / Ziegelbrückstrasse**

97.5km - 01h57

 Reeks gevaarlijke bochten op 0.3 km

97.6km - 01h57

 Sla linksaf

97.6km - 01h57

 En meteen daarna , sla rechtsaf : **17 / Numero 3**

98.2km - 01h58

 Links aanhouden : **17**

Verlaat Niederurnen

98.6km - 01h58

Bij **Oberurnen**, Vervolg uw weg: **17 / Numero 3 / Hauptstrasse** 

17

99.4km - 02h00

U rijdt nu 2 uur, denk aan een pauze.

100km - 02h00

 Reeks gevaarlijke bochten op 1.2 km

105km - 02h06

 Reeks gevaarlijke bochten op 0.9 km

107km - 02h08

Door Glarus

108km - 02h11

 Reeks gevaarlijke bochten op 0.4 km


108km - 02h11

 Sla linksaf : **17**

112km - 02h17

 Reeks gevaarlijke bochten op 0.4 km

117km - 02h22

 Gevaarlijke bocht naar rechts

118km - 02h24

 Reeks gevaarlijke bochten op 0.5 km

119km - 02h24

Door **Luchsingen**

Verlaat Glarus

120km - 02h26

Door Diesbach Glarus

120km - 02h27

 Reeks gevaarlijke bochten op 0.7 km

121km - 02h27

 Sla linksaf : **17**

Verlaat Diesbach Glarus

121km - 02h27


17

Bij **Dornhaus**, Vervolg uw weg: **17 / Hauptstrasse** 

125km - 02h33

 Reeks gevaarlijke bochten op 8.5 km


126km - 02h34

 Deze weg wordt tijdelijk afgesloten. Gelieve de toegankelijkheid te controleren.

128km - 02h36

 Rechts aanhouden : **17**

135km - 02h44

 Gevaarlijke bocht naar rechts

140km - 02h50

 Reeks gevaarlijke bochten op 1.4 km

145km - 02h56

 Reeks gevaarlijke bochten op 0.7 km

147km - 02h58

 Reeks gevaarlijke bochten op 2 km

147km - 02h58

 Gevaarlijke daling op 1.1 km

151km - 03h02

 Gevaarlijke daling op 2 km

153km - 03h05

 Reeks gevaarlijke bochten op 1.1 km

155km - 03h07

 Gevaarlijke daling op 0.3 km


155km - 03h07

 Reeks gevaarlijke bochten op 1.7 km

155km - 03h07

 Gevaarlijke daling op 0.5 km

155km - 03h08

 Links aanhouden : **17**

155km - 03h08

 Gevaarlijke daling op 0.8 km


157km - 03h10

 Reeks gevaarlijke bochten op 1.1 km

157km - 03h10

 Gevaarlijke daling op 0.5 km

158km - 03h12

 Rechts aanhouden : **17**

159km - 03h12

 Gevaarlijke daling op 0.5 km

159km - 03h12

 Gevaarlijke daling op 0.3 km

159km - 03h13

Door Unterschächen

159km - 03h13

 Sla linksaf : **17 / Klausenstrasse**

160km - 03h14

 Rechts aanhouden : **17**

Verlaat Unterschächen

160km - 03h14


17

Vervolg uw weg: **17 / Klausenstrasse** 

161km - 03h15

 Reeks gevaarlijke bochten op 3.5 km


161km - 03h15

 Links aanhouden : **17**

163km - 03h17

 Gevaarlijke daling op 0.7 km

165km - 03h20

 Gevaarlijke bocht naar rechts


166km - 03h22

 Gevaarlijke daling op 0.7 km

168km - 03h24

Door Bürglen (Uri)


168km - 03h24

 Snelheid beperkt tot 30 km/h op 0.2 km

169km - 03h24

 Gevaarlijke daling op 1 km

169km - 03h25

 Snelheid beperkt tot 30 km/h op 1.1 km

169km - 03h25

 Reeks gevaarlijke bochten op 2.5 km

169km - 03h26

 Sla rechtsaf : **17 / Klausenstrasse**

170km - 03h27

 Snelheid beperkt tot 30 km/h

170km - 03h27

 Gevaarlijke daling op 0.2 km

170km - 03h28

 Links aanhouden : **17 / Klausenstrasse**

Verlaat Bürglen (Uri)

171km - 03h29

Door Altdorf UR

171km - 03h29

Vervolg uw weg: **17 / Klausenstrasse**

171km - 03h30

 Neem bij de rotonde de 2de afslag: **2**

Verlaat Altdorf UR

172km - 03h31

Bij **Bürglen (Uri)**, Vervolg uw weg: **2 / Gotthardstrasse** 

2


176km - 03h36

 Reeks gevaarlijke bochten op 0.4 km

179km - 03h40

 Reeks gevaarlijke bochten op 0.3 km

180km - 03h42

 Gevaarlijke bocht naar links

183km - 03h44

 Reeks gevaarlijke bochten op 6.5 km

194km - 03h58

 Reeks gevaarlijke bochten op 1.2 km

195km - 04h00

U rijdt nu 2 uur, denk aan een pauze.

197km - 04h02

 Reeks gevaarlijke bochten op 1.4 km

200km - 04h04

 Reeks gevaarlijke bochten op 5 km

200km - 04h04

 Bij **Göschenen**, Neem bij de rotonde de 3de afslag : **2** richting:

I - ITALIEN
PÄSSE/PASSI/COLS
ANDERMATT

203km - 04h08

 **Gotthardtunnel**

205km - 04h10

 Neem bij de rotonde de 2de afslag: **2**

208km - 04h14

Vervolg uw weg: **19** 

19

214km - 04h20

 Deze weg wordt tijdelijk afgesloten. Gelieve de toegankelijkheid te controleren.


214km - 04h20

 Reeks gevaarlijke bochten op 1.2 km

217km - 04h25

 Reeks gevaarlijke bochten op 1 km

221km - 04h29

 Gevaarlijke bocht naar rechts

221km - 04h29

 Reeks gevaarlijke bochten op 1.5 km

226km - 04h36

 Reeks gevaarlijke bochten op 0.6 km

228km - 04h38

 Reeks gevaarlijke bochten op 1.1 km

229km - 04h39

 Gevaarlijke daling op 0.8 km

230km - 04h40

 Reeks gevaarlijke bochten op 0.5 km

230km - 04h40

 Gevaarlijke daling op 0.4 km

232km - 04h44

 Reeks gevaarlijke bochten op 8.5 km


232km - 04h44

 Gevaarlijke daling op 0.4 km

239km - 04h51

 Gevaarlijke daling op 0.9 km

239km - 04h52

 Gevaarlijke daling op 1.7 km


244km - 04h58

 **Galerie Mühlebach**

245km - 04h59

 Reeks gevaarlijke bochten op 0.2 km

250km - 05h04

 Gevaarlijke bocht naar rechts

251km - 05h06

Door **Münster (Valais)**

252km - 05h07

 Reeks gevaarlijke bochten op 0.2 km

257km - 05h14

 Reeks gevaarlijke bochten op 0.2 km

262km - 05h20

 Gevaarlijke daling op 0.6 km

265km - 05h22

 Gevaarlijke daling op 0.3 km

265km - 05h23

 Reeks gevaarlijke bochten op 1.1 km

266km - 05h25

 Gevaarlijke daling op 0.4 km

267km - 05h26

 Reeks gevaarlijke bochten op 0.7 km

270km - 05h29

 Gevaarlijke daling op 0.2 km

270km - 05h29

 Gevaarlijke daling op 0.2 km

270km - 05h30

 Gevaarlijke daling op 0.3 km


271km - 05h30

 Reeks gevaarlijke bochten op 3.5 km

276km - 05h36

 Reeks gevaarlijke bochten op 0.4 km

278km - 05h40

 Gevaarlijke bocht naar rechts


281km - 05h43

Bij **Naters**, vervolg uw weg

281km - 05h43

 Reeks gevaarlijke bochten

281km - 05h43

 Aan de rotonde, Grand Tour of Switzerland, de 2de afslag: **19**

281km - 05h43

Doorrijden voor: **19**

19

285km - 05h48


Neem bij de rotonde de 2de afslag: **9 / Grand Tour of Switzerland / Kantonsstrasse**

9

286km - 05h48

Door Gamsen

286km - 05h48

 Aan de rotonde, Grand Tour of Switzerland, de 3de afslag: **9**

Verlaat Gamsen

287km - 05h50

Vervolg uw weg: **9**

9

288km - 05h50

 Reeks gevaarlijke bochten op 1.2 km

298km - 06h03

Door Raron

299km - 06h04

 Aan de rotonde, Grand Tour of Switzerland, de 2de afslag: **9 / E62** richting:

SION

Verlaat Raron

299km - 06h04

Vervolg uw weg: **9 / E62**

9

E62

303km - 06h07

Vervolg uw weg: **9 / E62**

303km - 06h08

Neem bij de rotonde de 2de afslag: **Bahnhofstrasse** richting:

303km - 06h08



Gevaarlijke daling op 0.2 km

304km - 06h09

Door Gampel

305km - 06h10

Sla rechtsaf : **Hohtennstrasse**

305km - 06h11



Reeks gevaarlijke bochten op 2 km

Verlaat Gampel

307km - 06h12

Vervolg uw weg: **Lötschbergstrasse** 

308km - 06h15

Vervolg uw weg: **Mittaltunnel** 

311km - 06h17



Gevaarlijke bocht naar rechts

313km - 06h19



Reeks gevaarlijke bochten op 1.9 km

313km - 06h20

Vervolg uw weg: **Bahnhofstrasse** 

314km - 06h21

Vervolg uw weg: **Riti** 

316km - 06h23



Reeks gevaarlijke bochten

316km - 06h23

In de omgeving van **Ferden**, Sla linksaf : **Talstrasse** 

316km - 06h23

U komt in Ferden**Aankomst: Ferden, Talstrasse**

Controleer uw bandenspanning minstens één keer per maand en voor elke lange reis.