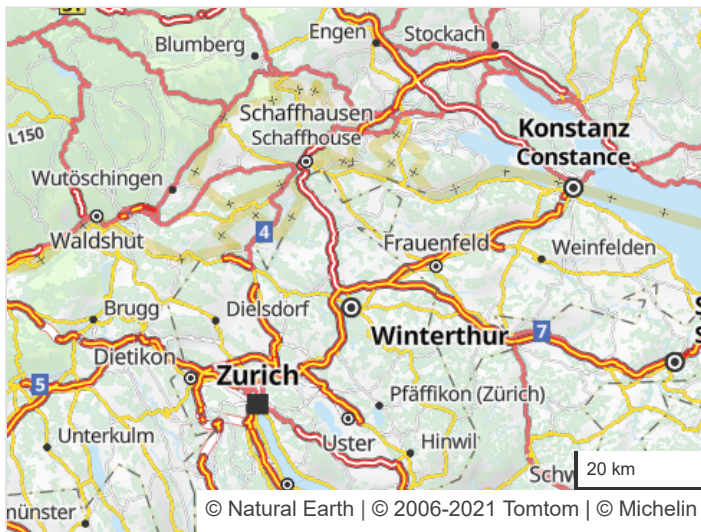
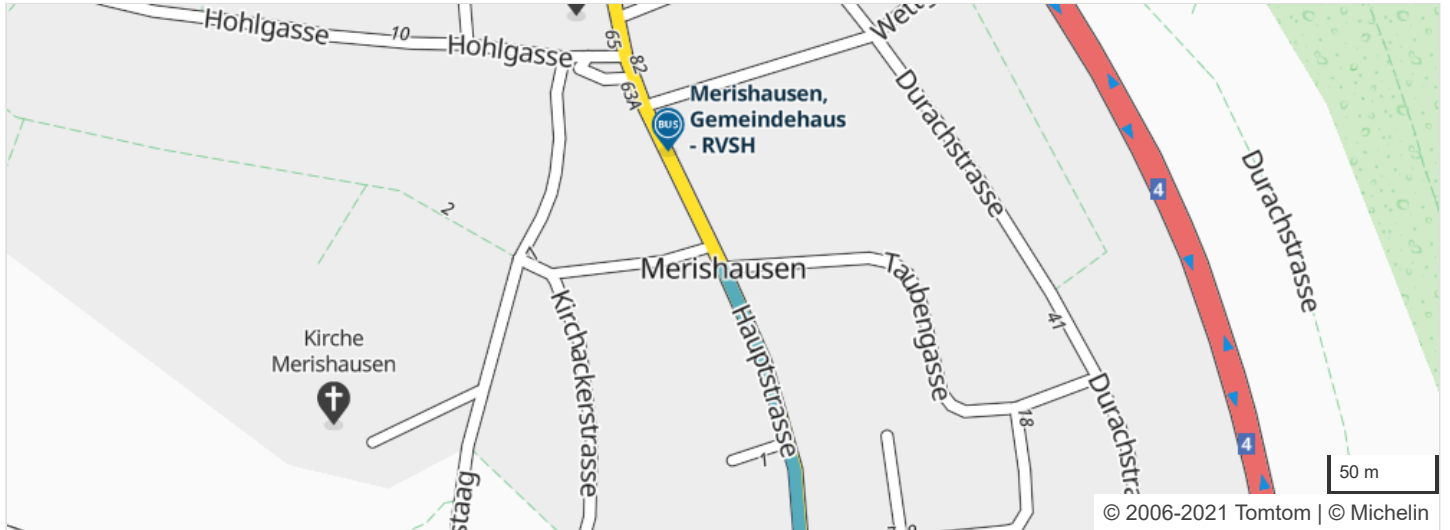


 3 routes mogelijk volgens de routeplanner : Merishausen > Airolo

Tijd:	02h20 (01h46 snelweg) 02h22 waarvan 1 mn vertraging door verkeersdrukte bij vertrek om 16h34 Zone met beperkt verkeer
Afstand:	182 km (154 km snelweg)
Geschatte kosten:	€ 65,92 (brandstof € 26,92 + vignet € 39,00)



Zone met beperkt verkeer

The Swiss motorway road tax is included in the cost calculation (valid until January 31st of the following year). For a car towing a caravan or a trailer, the purchase of a second sticker is mandatory.

Vertrek: Merishausen, Hauptstrasse

Verlaat Merishausen

Vervolg uw weg: **Hauptstrasse**

Verlaat Merishausen

2.3km - 00h02

Blijf rechtdoor rijden

3.7km - 00h03

 Reeks gevaarlijke bochten op 0.8 km

4.1km - 00h04

4.6km - 00h04

5.8km - 00h06

Door Schaffhausen Neem bij de rotonde de 3de afslag: **Schweizersbildstrasse** Aan de rotonde, Schweizersbildstrasse, de 1ste afslag: **Gemsgasse**

Verlaat Schaffhausen

5.9km - 00h07



A4

4

Sla linksaf : **A4 / 4** richting:ZÜRICH
SINGEN - D
SCHAFFHAUSEN

7.1km - 00h08

Vervolg uw weg: **A4 / E41** richting:

E41 E54 A4

ZÜRICH
SCHAFFHAUSEN-N
RHEINFALL

11.8km - 00h11

**Cholfirst**

25.3km - 00h21

Neem **afslag** naar:11
ADLIKON
ADLIKON
HENGART

25.5km - 00h21



Sla linksaf

25.5km - 00h22

Doorrijden **A4 / E41**

32.3km - 00h26

Neem **afslag** naar:

E41 E60 A1 A4

70
WINTERTHUR-NORD
ZÜRICH
WÜLFINGEN

44.7km - 00h34



Gevaarlijke daling op 0.5 km

52.4km - 00h40



A1L

Vervolg uw weg: **A1L**

57.8km - 00h44

Door Zurich

57.8km - 00h44

Sla linksaf : **Wasserwerkstrasse** richting:CITY
HAUPTBAHNHOF

58.4km - 00h46

 Sla rechtsaf : **Stampfenbachstrasse**

58.6km - 00h46

Vervolg uw weg: **Stampfenbachplatz**

58.7km - 00h46

Vervolg uw weg: **Walchestrasse**

58.8km - 00h46

Vervolg uw weg: **Walchebrücke**

59km - 00h47

 Neem **afslag** naar:

59.3km - 00h48

 Sla linksaf : **Gessnerallee**

60km - 00h49

Vervolg uw weg: **Selnaustrasse**

60.2km - 00h50

Vervolg uw weg: **Sihlhölzlistrasse**

60.6km - 00h51

 Sla rechtsaf : **Manessestrasse**

Verlaat Zurich

60.9km - 00h51

Vervolg uw weg: **4**



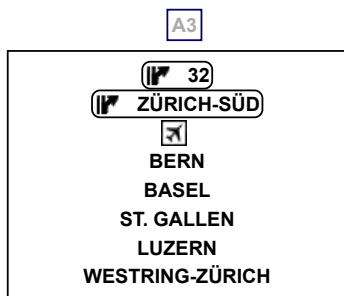
61km - 00h51

Neem **A3W**



63.4km - 00h53

 Neem **afslag** naar:




64.1km - 00h54

 **Uetliberg**

68.7km - 00h57

 Neem **afslag** naar:



69.7km - 00h58

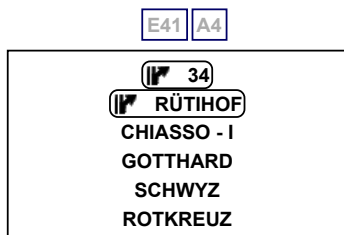
 **Islisberg**

77.5km - 01h02

U rijdt langs **Affoltern am Albis**

91.8km - 01h11

 Neem **afslag** naar:



97.7km - 01h14

U rijdt langs **Küssnacht am Rigi**

107km - 01h20

 **Tunnel Engiberg**

109km - 01h22

 Gevaarlijke daling op 0.5 km

116km - 01h26

U rijdt langs **Schwyz**

119km - 01h28

Vervolg uw weg: **E41**



E41

120km - 01h29

Vervolg uw weg: **E41 / Tunnel Mosi**



E41

121km - 01h29

Vervolg uw weg: **E41**



E41

121km - 01h30

Vervolg uw weg: **2 / E41** 

2

E41

122km - 01h31

 Reeks gevaarlijke bochten op 1.2 km

124km - 01h32

 Gevaarlijke daling op 0.4 km


125km - 01h34

 Gevaarlijke daling op 0.2 km

128km - 01h37

 Reeks gevaarlijke bochten op 2 km

129km - 01h38

 **Axen-tunnel**

130km - 01h40

 **Flüelertunnel**

133km - 01h42

Bij **Altdorf UR**, vervolg uw weg

133km - 01h42

Vervolg uw weg: **2 / E41**

133km - 01h42

 Aan de rontonde, Grand Tour of Switzerland, de 2de afslag: **E41 / Grand Tour of Switzerland** richting:

E35 A2

GOTTHARD
LUZERN
SEEDORF
FLÜELEN SEE

POLIZEI
WERKHOF

133km - 01h42

Vervolg uw weg: **E41 / Grand Tour of Switzerland**

E41

133km - 01h42

Sla linksaf : **A2 / E35** richting:











A2

E35

E35 A2

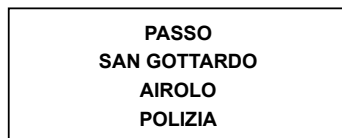
LUGANO
GOTTHARD

- 150km - 01h53  **Langlautunnel**
- 151km - 01h54  **Riedtunnel**
- 152km - 01h54  **Teiftaltunnel**
- 155km - 01h57  **Galerie Wilerplanggen**
- 156km - 01h58  **Galerie Ripplital**
- 162km - 02h03  **Gotthardtunnel**
- 179km - 02h16  **Sankt Gotthard**
- 180km - 02h16  Neem **afslag** naar:



- 180km - 02h18  Reeks gevaarlijke bochten op 0.4 km

- 181km - 02h18 Sla rechtsaf richting:



- 181km - 02h18 **U komt in Airolo**
- 181km - 02h18 Vervolg uw weg: **Via della Stazione**

Aankomst: Airolo, Via San Gottardo

Controleer uw bandenspanning minstens één keer per maand en voor elke lange reis.